







## Legenda



-  Área de Proteção do Aeroporto
-  Hidrografia
-  Perímetro Urbano
-  Áreas de Expansão Urbana
-  Baía da Babitonga

## MACROZONEAMENTO

-  Área Rural de Proteção Ambiental – ARPA
-  Área Rural de Utilização Controlada - ARUC



CÂMARA DE  
VEREADORES DE  
**JOINVILLE**

Câmara de Vereadores de  
Joinville

Nome da Prancha

Número da Prancha







I – C

03/22



## Legenda



-  Área de Proteção do Aeroporto
-  Hidrografia
-  Baía da Babitonga
-  Área Urbana de Adensamento Controlado – AUAC
-  Áreas de Expansão Urbana
-  Limite Municipal



CÂMARA DE  
VEREADORES DE  
**JOINVILLE**

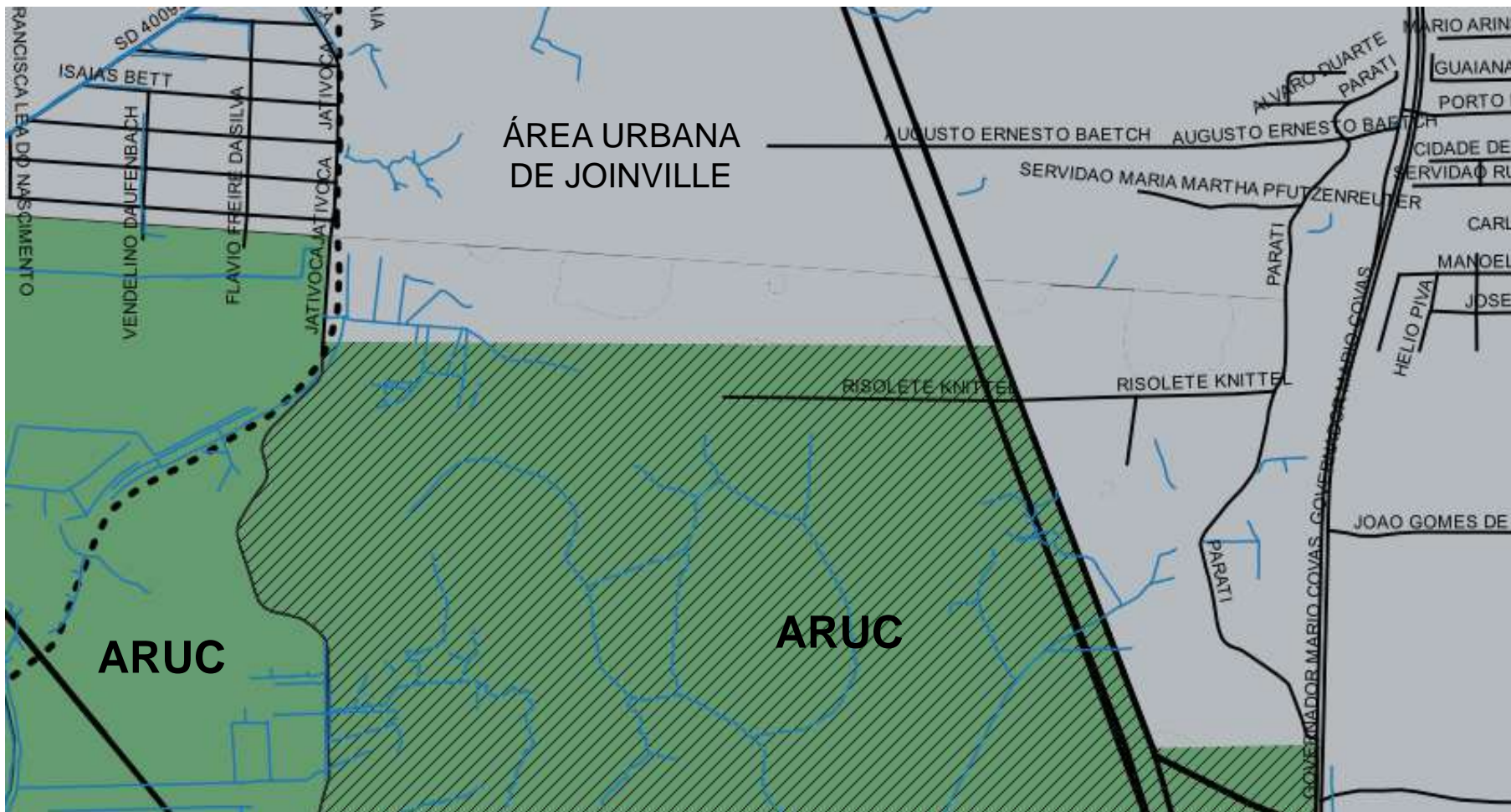
Câmara de Vereadores de  
Joinville

Nome da Prancha

Número da Prancha




II – C




04/22




### Legenda



-  Hidrografia
-  Sistema Viário
-  Ferrovia

-  Linha de Alta Tensão
-  Áreas de Expansão Urbana
-  Perímetro Urbano

### MACROZONEAMENTO

-  Área Rural de Utilização Controlada - ARUC



Câmara de Vereadores de Joinville

Nome da Prancha

I - D

Número da Prancha

05/22



## Legenda



Linha de Alta Tensão



Área Urbana de Proteção Ambiental – AUPA



Áreas de Expansão Urbana



Área Urbana de Adensamento Secundário – AUAS



Limite Municipal



Área Urbana de Adensamento Controlado - AUAC

Macrozonas

 Hidrografia

 Sistema Viário

 Ferrovia



Câmara de Vereadores de Joinville

Nome da Prancha

II - D



Número da Prancha

06/22




## Legenda



- Sistema Viário
-  Áreas de Expansão Urbana
-  Perímetro Urbano

## Macrozonas

-  Área Rural de Utilização Controlada – ARUC



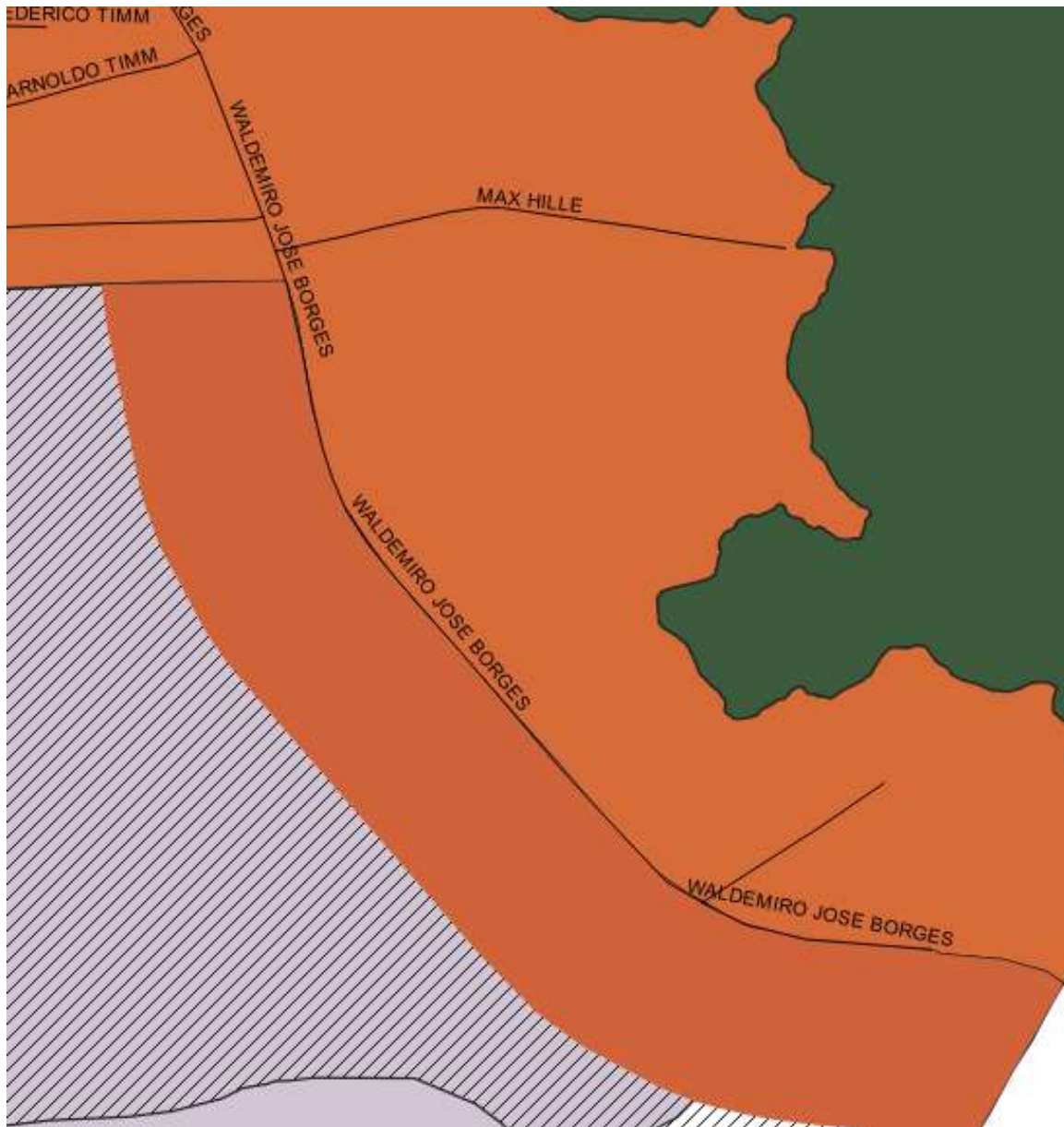
Câmara de Vereadores de Joinville

Nome da Prancha

I - E



Número da Prancha

07/22





## Legenda



- Sistema Viário
-  Áreas de Expansão Urbana
-  Limite Municipal

### Macrozonas

-  Área Urbana de Proteção Ambiental – AUPA
-  Área Urbana de Adensamento Secundário – AUAS



CÂMARA DE  
VEREADORES DE  
**JOINVILLE**

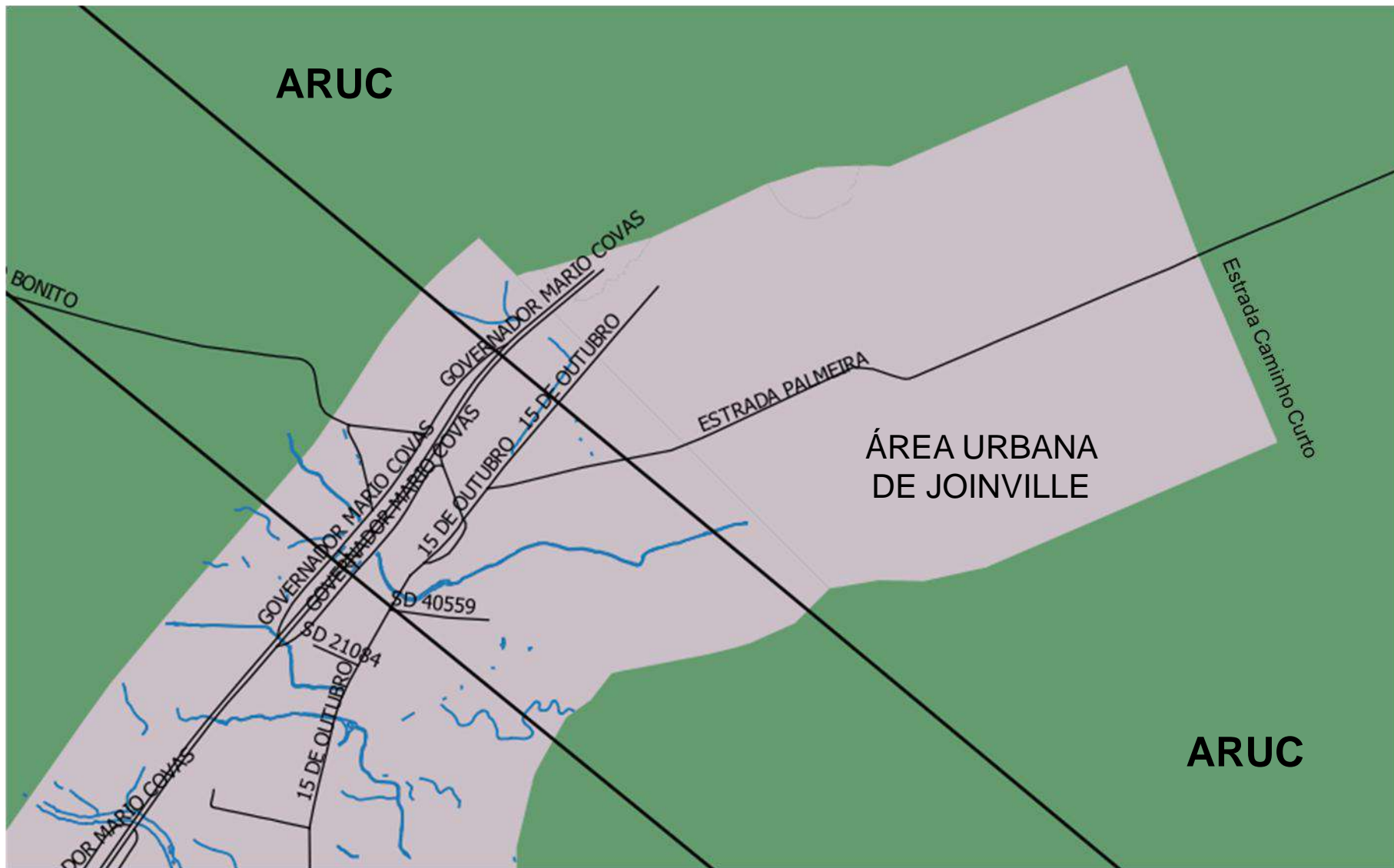
Câmara de  
Vereadores de  
Joinville

Nome da Prancha

II - E


Número da Prancha

08/22



### Legenda

 Hidrografia

 Área de Proteção do Aeroporto

 Sistema Viário

 Limite Municipal Perímetro Urbano

 Área Rural de Utilização Controlada - ARUC



CÂMARA DE  
VEREADORES DE  
JOINVILLE

Câmara de Vereadores  
de Joinville

Nome da Prancha




I - F




Número da Prancha

09/22



**Legenda**

-  Área de Proteção do Aeroporto
-  Hidrografia
-  Sistema Viário

-  Área Urbana de Adensamento Controlado - AUAC
-  Área Urbana de Proteção Ambiental – AUPA
-  Limite Municipal



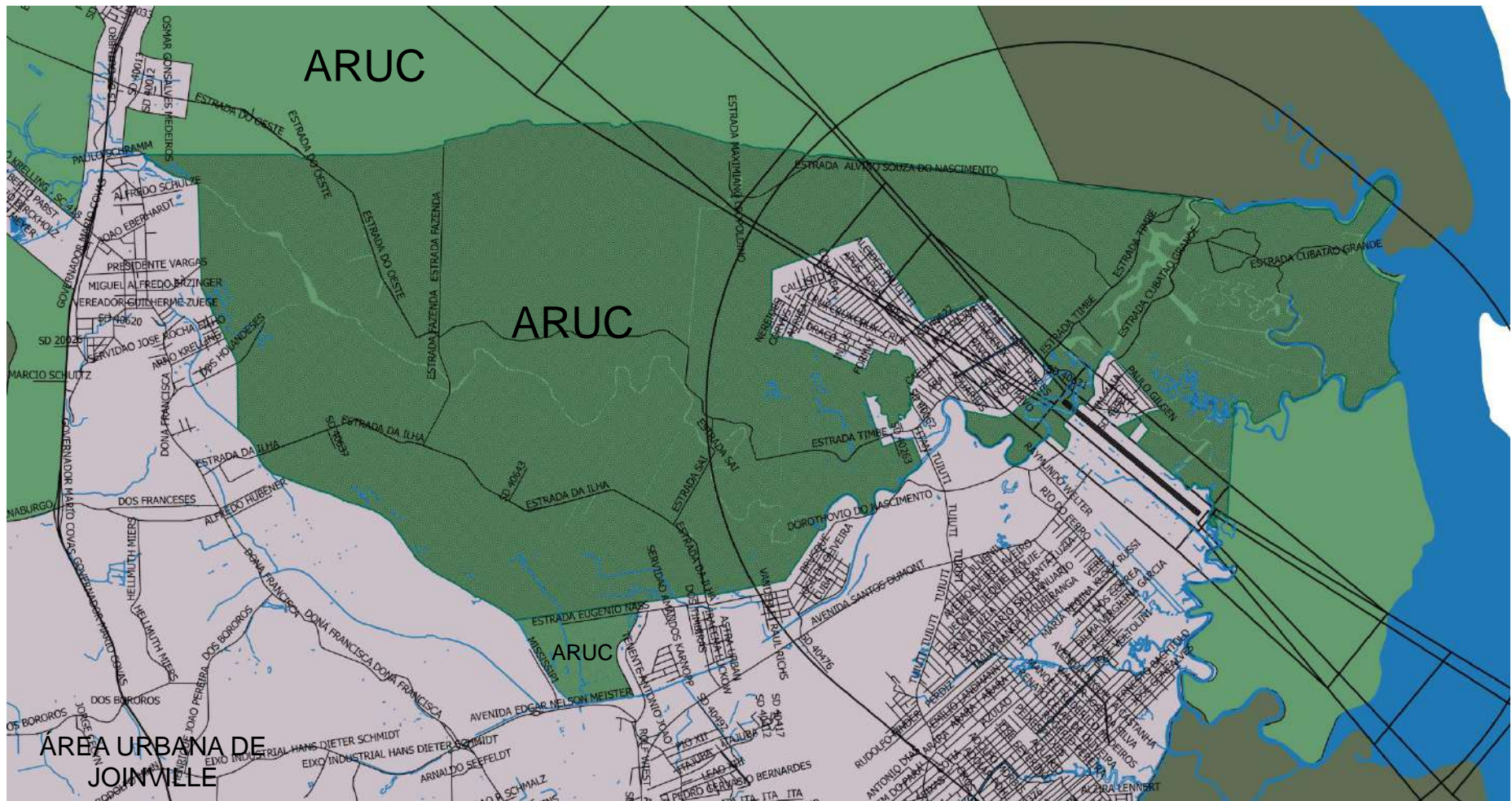
Câmara de Vereadores de Joinville

Nome da Prancha




II - F

Número da Prancha



10/22




### Legenda

-  Área de Proteção do Aeroporto
-  Áreas de Expansão Urbana
-  Área de Expansão Urbana de Proteção da Paisagem Campestre



-  Área Baía da Babilonga
-  Perímetro Urbano

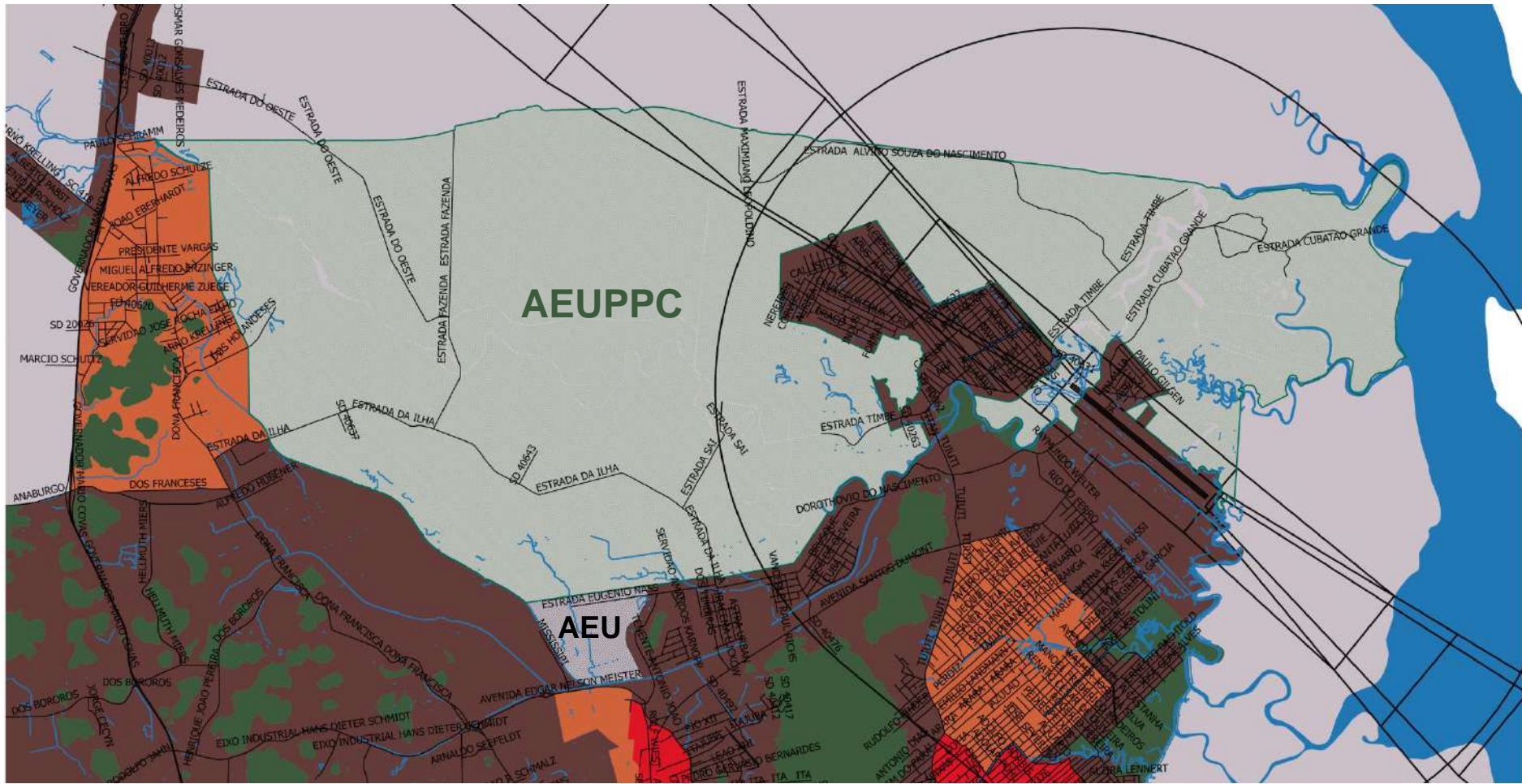
### Macrozonas

-  Área Rural de Utilização Controlada - ARUC
-  Área Rural de Proteção Ambiental - ARPA








Câmara de Vereadores de Joinville

Nome da Prancha	I - G
Número da Prancha	11/22



**Legenda**

-  Área de Proteção do Aeroporto
-  Áreas de Expansão Urbana
-  Área de Expansão Urbana de Proteção da Paisagem Campestre

-  Área Baía da Babilonga
-  Limite Municipal
- Macrozonas**
-  Área Urbana de Proteção Ambiental – AUPA

-  Área Urbana de Adensamento Secundário – AUAS
-  Área Urbana de Adensamento Controlado – AUAC
-  Área Urbana de Adensamento Prioritário – AUAP



**Câmara de Vereadores de Joinville**

Nome da Prancha	II - G
Número da Prancha	12/22




## Legenda



-  Sistema Viário
-  Hidrografia
-  Áreas de Expansão Urbana
-  Perímetro Urbano

## Macrozonas

-  Área Rural de Utilização Controlada – ARUC



Câmara de  
Vereadores de  
Joinville

Nome da Prancha

I - H

Número da Prancha

13/22



**Legenda**



- Sistema Viário
- Hidrografia
- ▨ Áreas de Expansão Urbana
- Limite Municipal

**Macrozonas**

- Área Urbana de Proteção Ambiental – AUPA
- Área Urbana de Adensamento Secundário – AUAS
- Área Urbana de Adensamento Controlado - AUAC








Câmara de Vereadores de Joinville

Nome da Prancha	II - H
Número da Prancha	14/22



## Legenda



-  Sistema Viário
  -  Hidrografia
  -  Áreas de Expansão Urbana
  -  Perímetro Urbano
- Macrozonas**
-  Área Rural de Utilização Controlada – ARUC



CÂMARA DE  
VEREADORES DE  
**JOINVILLE**

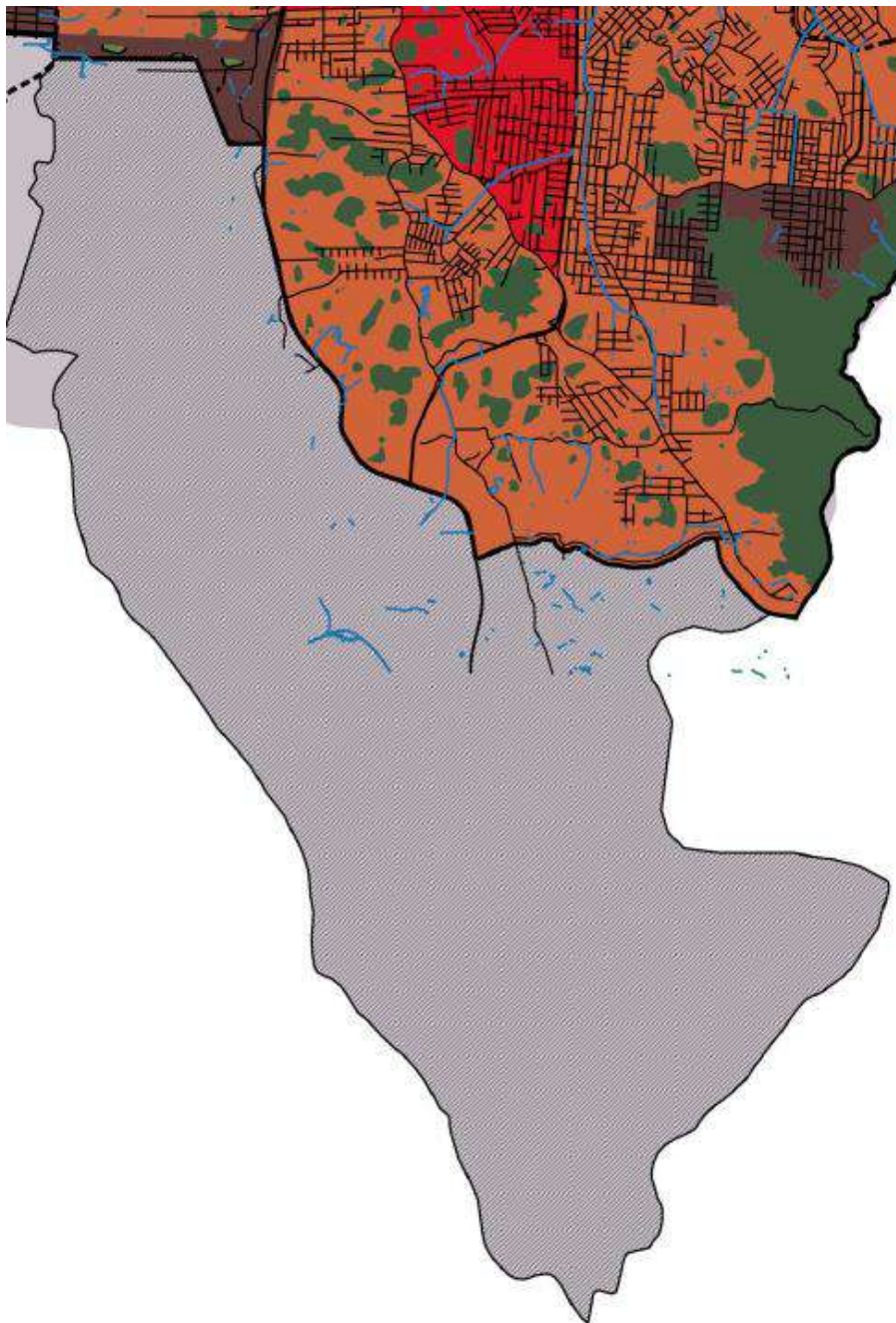
Câmara de  
Vereadores de  
Joinville

Nome da Prancha





I - I

Número da Prancha

15/22



## Legenda

-  Sistema Viário
-  Hidrografia
-  Áreas de Expansão Urbana
-  Limite Municipal

## Macrozonas

-  Área Urbana de Proteção Ambiental – AUPA
-  Área Urbana de Adensamento Prioritário - AUAP
-  Área Urbana de Adensamento Secundário – AUAS
-  Área Urbana de Adensamento Controlado - AUAC



Câmara de  
Vereadores de  
Joinville

Nome da Prancha

II - I





Número da Prancha

16/22





## Legenda



-  Sistema Viário
-  Hidrografia
-  Áreas de Expansão Urbana
-  Perímetro Urbano

### Macrozonas

-  Área Rural de Proteção Ambiental – ARPA
-  Área Rural de Utilização Controlada - ARUC



CÂMARA DE  
VEREADORES DE  
**JOINVILLE**

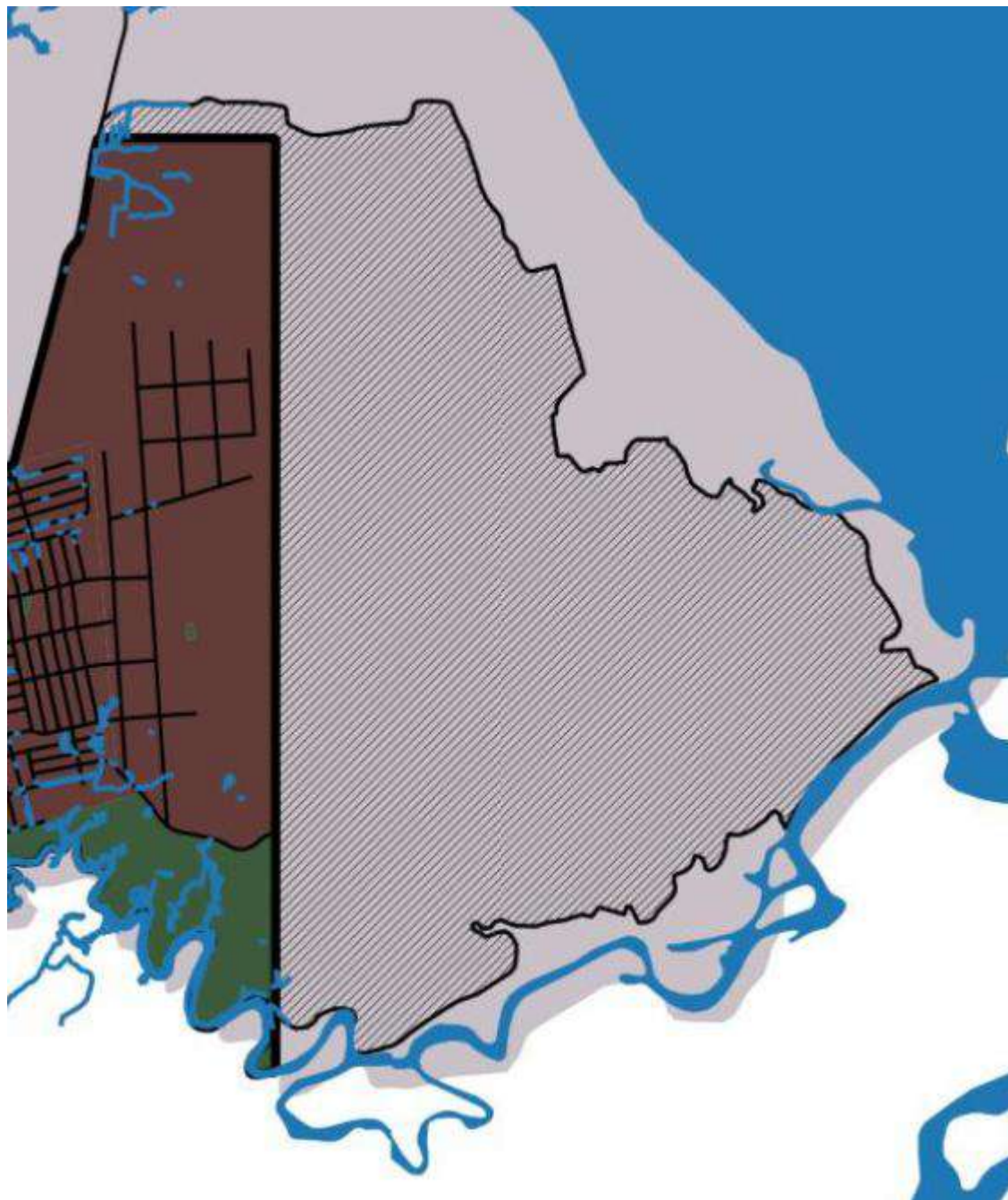
Câmara de  
Vereadores de  
Joinville

Nome da Prancha

I - J





Número da Prancha

17/22





## Legenda



-  Sistema Viário
-  Hidrografia
-  Áreas de Expansão Urbana
-  Limite Municipal

## Macrozonas

-  Área Urbana de Proteção Ambiental – AUPA
-  Área Urbana de Adensamento Controlado - AUAC



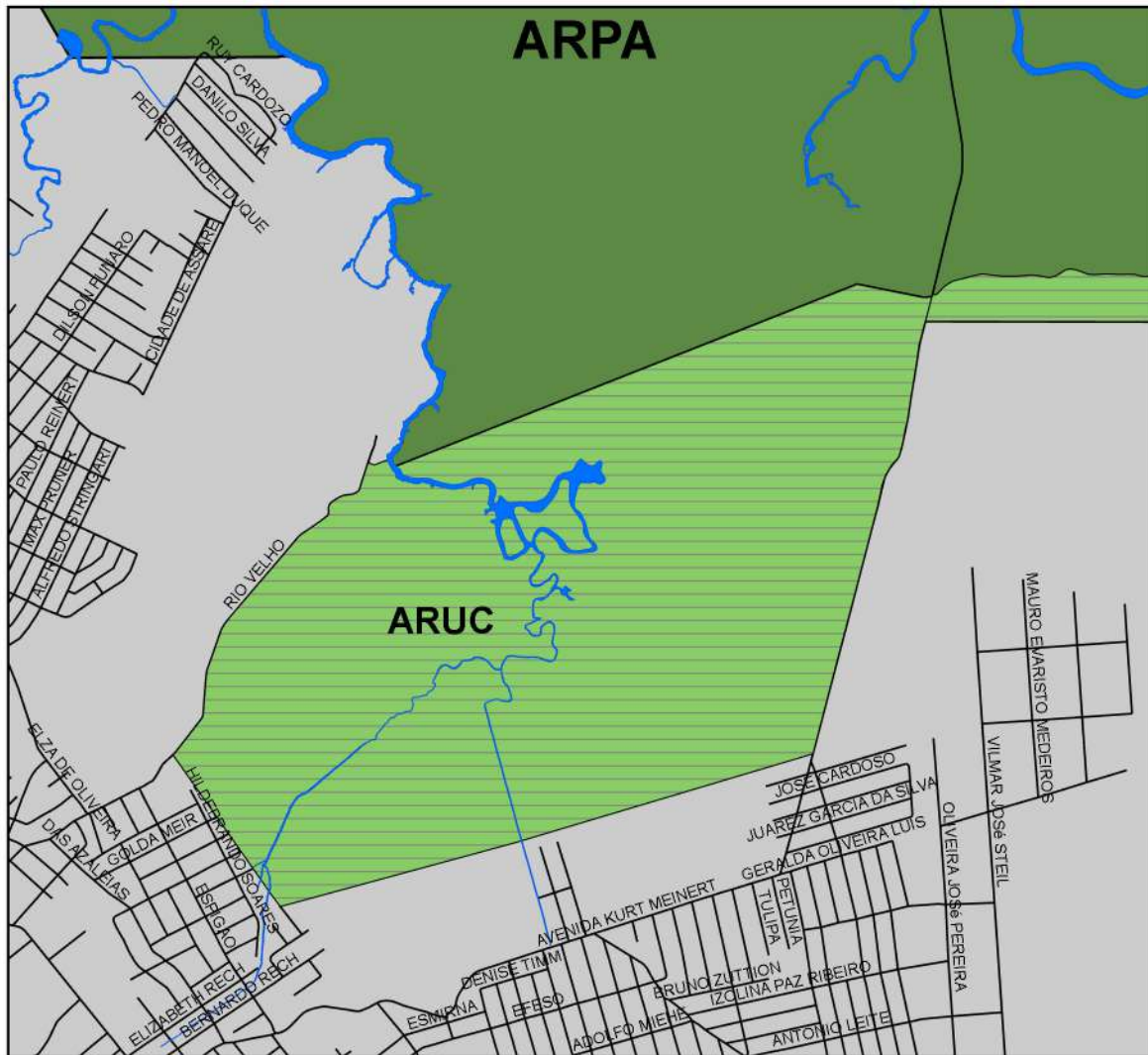
Câmara de  
Vereadores de  
Joinville

Nome da Prancha

II - J




Número da Prancha

18/22



## Legenda



-  Sistema Viário
-  Hidrografia
-  Áreas de Expansão Urbana
-  Perímetro Urbano

### Macrozonas

-  Área Rural de Proteção Ambiental ARPA
-  Área Rural de Utilização Controlada ARUC

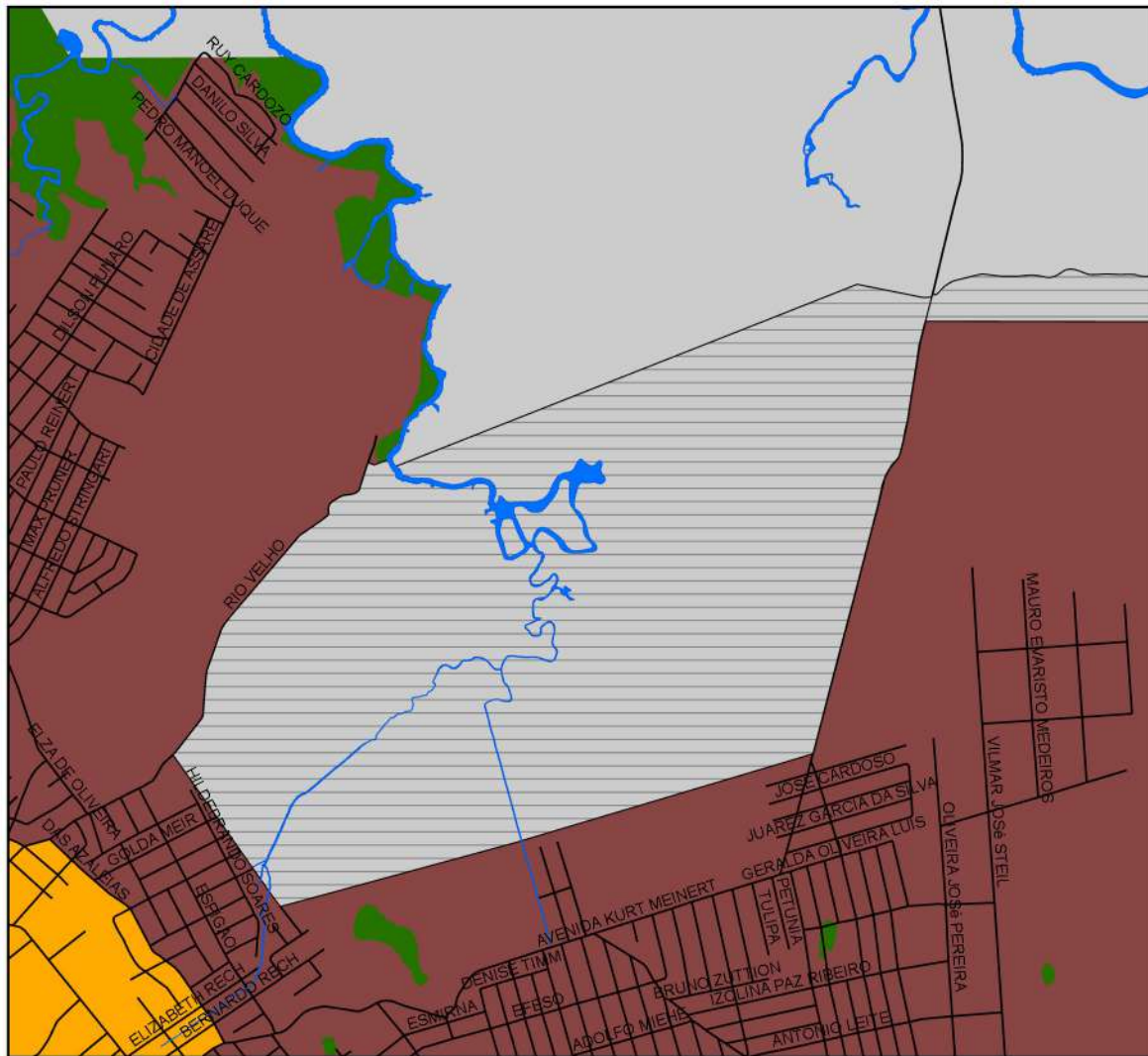


Prefeitura de  
**Joinville**

PEQUENAS E  
PLANEJAMENTO  
URBANO

Nome da Prancha I - K

Número da Prancha 19/22



## Legenda



— Sistema Viário

 Hidrografia

 Áreas de Expansão Urbana

 Limite Municipal

### Macrozonas

 Área Urbana de Proteção Ambiental AUPA

 Área Urbana de Adensamento Secundário - AUAS

 Área Urbana de Adensamento Controlado - AUAC



Prefeitura de Joinville

PESQUISA E PLANEJAMENTO URBANO

Nome da Prancha




II - K


Número da Prancha

20/22



### Legenda

-  Área de Proteção do Aeroporto
-  Hidrografia
-  Sistema Viário



Áreas de Expansão Urbana



Perímetro Urbano

#### Macrozonas



Área Rural de Utilização Controlada - ARUC



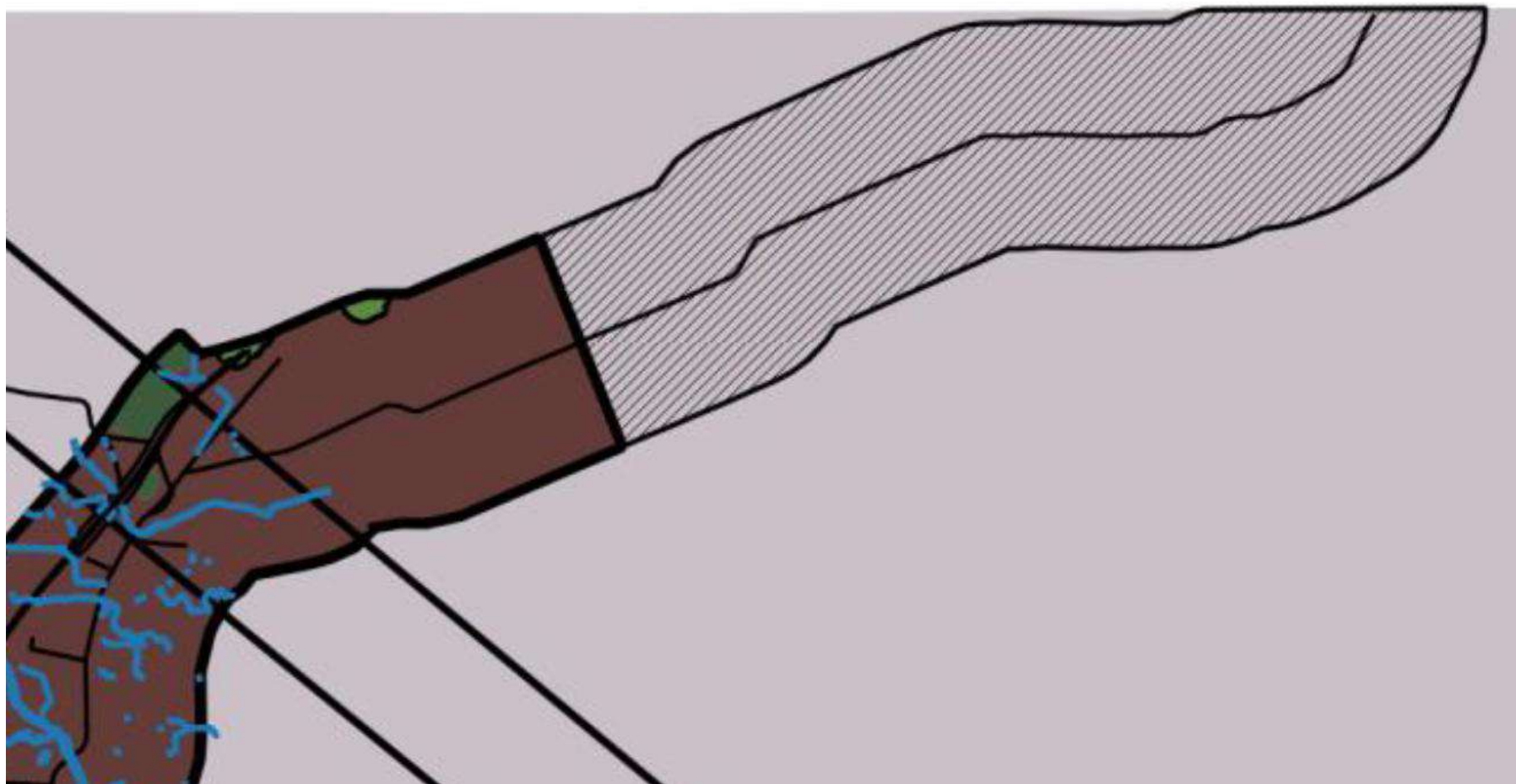
Câmara de Vereadores de Joinville

Nome da Prancha

I - L

Número da Prancha

21/22



**Legenda**

— Área de Proteção do Aeroporto

— Hidrografia

— Sistema Viário

▨ Área de Expansão Urbana

▨ Limite Municipal

**Macrozonas**

■ Área Urbana de Proteção Ambiental – AUPA

■ Área Urbana de Adensamento Controlado - AUAC



Câmara de Vereadores de Joinville

Nome da Prancha

II - L

Número da Prancha

22/22