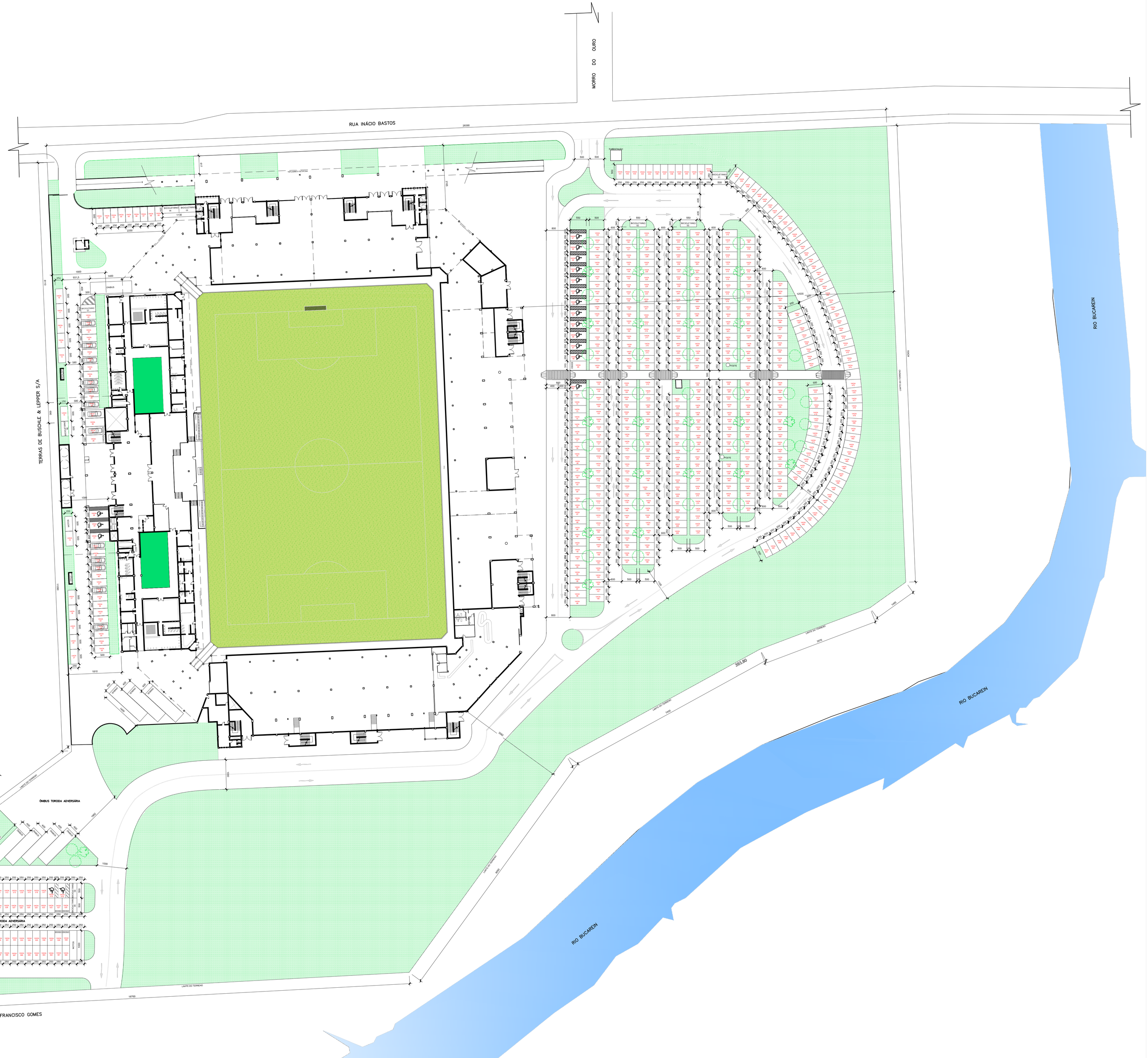

VAGAS DE ESTACIONAMENTO	
VAGAS DE ESTACIONAMENTO PARA CARROS	578
VAGAS DE ESTACIONAMENTO RESERVADAS PARA P.N.E (5%)	18
VAGAS DE ESTACIONAMENTO RESERVADAS PARA IDOSOS (5%)	29
BICICLETÁRIOS	09
VAGAS PARA ÔNIBUS	08
VAGAS PARA MOTOS	03

IMPLANTAÇÃO
ESCALA: 1/500

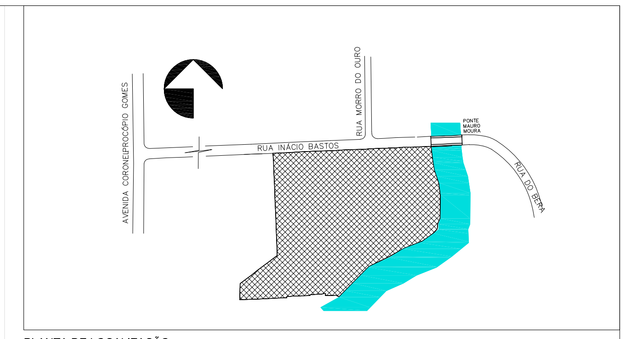

PLANTA DE LOCALIZAÇÃO
SEM ESCALA

MEMORIAL DESCRITIVO	
FUNDAÇÕES	SAPATAS E VIGAS BALDRAME DE CONCRETO ARMADO
ESTRUTURA	PRÉ MOLDADO
PAREDES	ALVENARIA
IMPERMEABILIZAÇÃO	EMULSÃO ASFÁLTICA (IGOL)
FORRO	LAJE/ FORRO DE PVC
PISO	CONFORME PLANTA BAIXA
AZULEJOS	CONFORME PLANTA BAIXA
COBERTURA	TELHAS FIBROCIMENTO SEM AMIANTO 6mm E TELHA METÁLICA
REVESTIMENTO EXTERNO	PINTURA ACRÍLICA
ARMAÇÃO COBERTURA	MADEIRA
INSTALAÇÕES	AGUA, LUZ, ESGOTO

QUADRO ESTATÍSTICO	
INSCRIÇÃO IMOBILIÁRIA	13.20.05.51.1228-001/002
ZONA DE OCUPAÇÃO	SE6b-02
CATEGORIA DE USO	E2.4
ÁREA DO LOTE	66.721,00m²
TESTADA DO LOTE	283,90m
ÁREAS EXISTENTES A REFORMAR - CONFORME ALVARÁ nº 1231/2004	
ÁREA EXISTENTE DO PAVIMENTO TÉRREO	10.072,78 m²
ÁREA EXISTENTE DO PRIMEIRO PAVIMENTO (NÍVEL 4,50m)	6.066,81 m²
ÁREA EXISTENTE DO SEGUNDO PAVIMENTO (NÍVEL 9,00m)	1.593,92 m²
ÁREA EXISTENTE DO TERCEIRO PAVIMENTO (NÍVEL 13,50m)	687,19 m²
ÁREA EXISTENTE DO QUARTO PAVIMENTO (NÍVEL 16,50m)	746,24 m²
ÁREA EXISTENTE DA CASA DE MÁQUINAS	127,10 m²
ÁREA EXISTENTE DA CAIXA D'ÁGUA	127,10 m²
ÁREA TOTAL EXISTENTE A REFORMAR:	19.421,14m²
ÁREAS A REGULARIZAR	
ÁREA DO PAVIMENTO TÉRREO - A REGULARIZAR	4.034,33 m²
ÁREA DO PRIMEIRO PAVIMENTO (NÍVEL 4,50m) - A REGULARIZAR	4.856,05m²
ÁREA DO SEGUNDO PAVIMENTO (NÍVEL 9,00m) - A REGULARIZAR	426,22 m²
ÁREA DA CASA DE MÁQUINAS - A REGULARIZAR	63,09 m²
ÁREA DA CAIXA D'ÁGUA - A REGULARIZAR	63,09 m²
ÁREA DA GUARITA - A REGULARIZAR	13,96 m²
ÁREA TOTAL - A REGULARIZAR	9.456,74 m²
ÁREAS TOTAIS (REFORMAR + REGULARIZAR)	
ÁREA TOTAL DO PAVIMENTO TÉRREO:	14.107,11 m²
ÁREA TOTAL DO PRIMEIRO PAVIMENTO (NÍVEL 4,50m):	10.922,86 m²
ÁREA TOTAL DO SEGUNDO PAVIMENTO (NÍVEL 9,00m):	2.020,14 m²
ÁREA TOTAL DO TERCEIRO PAVIMENTO (NÍVEL 13,50m):	687,19 m²
ÁREA TOTAL DO QUARTO PAVIMENTO (NÍVEL 16,50m)	746,24 m²
ÁREA TOTAL DA CASA DE MÁQUINAS (NÍVEL 19,50m)	190,19 m²
ÁREA TOTAL DA CAIXA D'ÁGUA (NÍVEL 22,50m)	190,19 m²
ÁREA TOTAL DA GUARITA	13,96 m²
ÁREA TOTAL:	28.877,88 m²
TAXA DE OCUPAÇÃO:	21,14%

APROVAÇÃO

Associação de Municípios do Nordeste do Estado de Santa Catarina
89216-000 – JOINVILLE – SC – Rua Max Colin, 1843 – Amélia – Fone: 0**47 433-3927
ASSESSORIA E COORDENADORIA DE PLANEJAMENTO URBANO, MUNICIPAL E REGIONAL
home page : www.amunesc.org.br CREA SC 48.825-4

Equipe Técnica:
Arquitetas: TÁBATA YUMI FUJIOKA; MARCIA BITTENCOURT VARGAS; NATHALIA DE SOUZA ZATTAR
Engenheiras Civis: DEBORA TONINI; FABIOLA BARBI DE ALMEIDA CONSTANTE; NÁDIA WERNER
Técnico em Edificações: MARCOS STADELHOFER

Projeto: CENTRO ESPORTIVO MUNICIPAL - ARENA JOINVILLE
PROJETO ARQUITETÔNICO DE REFORMA

Terreno: PREFEITURA MUNICIPAL DE JOINVILLE
Endereço : RUA INÁCIO BASTOS Nº1084, BUCAREIN - JOINVILLE/SC.

Identificações e Assinaturas:
ADMINISTRAÇÃO: Prefeito de Municipal de Joinville — ASSINATURA PREFEITO MUNICIPAL:
PROJETO: Nathalia de Souza Zattar, Arquiteta e Urbanista CAU A69107-0; Tábata Yumi Fujioka, Arquiteta e Urbanista CAU A40955-3 — ASSINATURA RESPONSÁVEL PELO PROJETO:
EXECUÇÃO: — ASSINATURA RESPONSÁVEL PELA EXECUÇÃO:

Prancha:

Informações	
Desenho (Nome do Arquivo)	Nathalia/ Tábata
Escala:	Indicada
Data:	Março de 2015

CONTEÚDO DA PRANCHA: IMPLANTAÇÃO
NÚMERO PR.: 01/08

Anexo Projeto Arquitetonico de Reforma 1-8 (10095194)
SEI 15.0.039552-2 pg 1

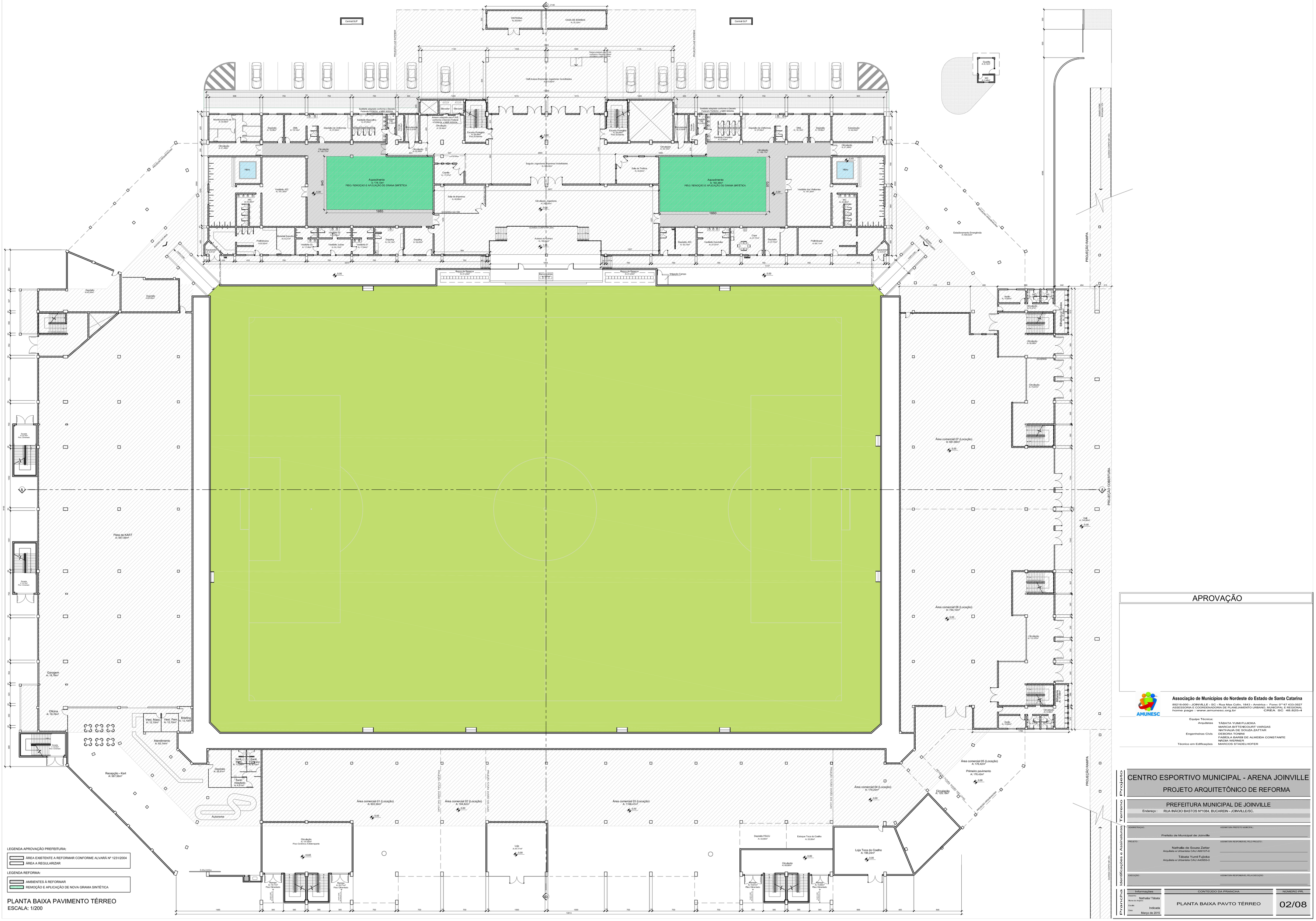
CISTERNA
A: 39,09m²
CASA DE BOMBAS
A: 31,12m²
Central GLP
Central GLP
PROJEÇÃO LAJE SUPERIOR
PROJEÇÃO LAJE SUPERIOR
Hall Acesso Imprensa/ Jogadores/ Autoridades
A:210,62m²
Guarita
A: 9,72m²
WC
A: 1,44m²
Monitoramento da TV
A: 44,09m²
Depósito
A: 19,66m²
DML
A: 16,15m²
Depósito de Uniformes
A: 27,04m²
Sanitário Masculino
A: 27,05m²
Sanitário adaptado conforme o Decreto Federal nº 5296/04 e NBR 9050/04.
Vestiário Feminino
A: 27,05m²
Elevador
Elevador
Acesso adaptado para PNE conforme o Decreto Federal nº 5296/04 e NBR 9050/04.
Circulação
A: 39,64m²
Escada Principal
A: 29,09m²
Piso Elevado
Circulação
A: 27,03m²
Circulação
A: 165,31m²
Circulação
A: 35,10m²
Escada Principal
A: 29,09m²
Piso Elevado
Vestiário Feminino
A: 27,03m²
Sanitário Acessível
A: 27,64m²
Depósito de Uniformes
A: 27,04m²
DML
A: 16,15m²
Depósito
A: 19,66m²
Subestação
A: 44,04m²
Circulação
A: 41,26m²
Circulação
A: 148,71m²
Circulação
A: 41,26m²
Hidro
Hidro
Aquecimento
A: 178,13m²
PISO: REMOÇÃO E APLICAÇÃO DE GRAMA SINTÉTICA
Aquecimento
A: 182,36m²
PISO: REMOÇÃO E APLICAÇÃO DE GRAMA SINTÉTICA
Vestiário JEC
A: 181,24m²
Vestiário dos Visitantes
A: 187,39m²
Sala de Imprensa
A: 40,89m²
Castelo
A: 17,01m²
Sala de Treino
A: 34,90m²
Segurança Jogadores/ Imprensa/ Autoridades
A: 101,00m²
Circulação Jogadores
A: 118,24m²
Acesso ao Campo
A: 169,91m²
Depósito JEC
A: 30,73m²
Vestiário Goleiros
A: 27,07m²
Copa
A: 27,71m²
Depósito
A: 27,07m²
Prefeiturano
A: 65,11m²
Sanitário
A: 4,51m²
Sanitário
A: 4,51m²
Prefeiturano
A:52,92m²
Material Esportivo
A:14,21m²
Vestiário 01
A: 17,95m²
Vestiário 02
A: 17,95m²
Vestiário Árbitros
A: 24,13m²
Vestiário 03
A: 17,94m²
Drawing
A: 24,13m²
Drawing
A: 24,22m²
Rampa
Piso Elevado
Rampa
Piso Elevado
Rampa
Piso Elevado
Rampa
Piso Elevado
Rampa
Piso Elevado
Rampa
Piso Elevado
Rampa
Piso Elevado
Rampa
Piso Elevado
Reboco Colorido
Reboco Colorido
Reboco de Rasgo
A: 21,23m²
Reboco de Rasgo
A: 21,23m²
Irrigação Campo
Estacionamento Emergência
A: 555,54m²
ACESSO EMERGÊNCIA
ACESSO EMERGÊNCIA
ACESSO EMERGÊNCIA
ACESSO EMERGÊNCIA
PROJEÇÃO RAMPA
PROJEÇÃO COBERTURA
Depósito
A:62,04m²
Depósito
A:62,04m²
Escada
Piso Elevado
Piso Elevado
Pista de KART
A: 567,56m²
Garagem
A: 18,76m²
Oficina
A: 18,76m²
Vest. Masc.
A: 12,10m²
Vest. Fem
A: 12,10m²
Briefing
A: 12,10m²
Atendimento
A: 63,14m²
Recepção - Kart
A: 567,56m²
Depósito
A: 25,81m²
Sanit. Masc.
A: 1,20m²
Cond. Fem.
A: 1,20m²
Sanit. Adaptado
A: 3,31m²
Autorama
Área comercial 01 (Locação)
A: 602,56m²
Área comercial 02 (Locação)
A: 184,82m²
Área comercial 03 (Locação)
A: 1186,41m²
Área comercial 04 (Locação)
A: 178,20m²
Área comercial 05 (Locação)
A: 178,42m²
Primeiro pavimento
A: 176,42m²
Área comercial 06 (Locação)
A: 746,10m²
Área comercial 07 (Locação)
A: 681,66m²
Circulação
A: 129,18m²
Circulação
A: 73,97m²
Circulação
A: 73,97m²
Circulação
A: 16,06m²
Circulação
A: 16,06m²
Área comercial 01 (Locação)
A: 191,80m²
Piso Cerâmico Antiderrapante
Loja
A: 91,71m²
Depósito FELEJ
A: 33,66m²
Estoque Toca do Coelho
A: 33,66m²
Circulação
A: 16,80m²
Loja Toca do Coelho
A: 196,24m²
Rampa
A: 16,71m²
Piso Elevado
Rampa
A: 16,71m²
Piso Elevado
Rampa
A: 16,71m²
Piso Elevado
Rampa
A: 16,71m²
Piso Elevado
Rampa
A: 16,80m²
Piso Elevado
Rampa
A: 16,80m²
Piso Elevado
Rampa
A: 16,80m²
Piso Elevado
Rampa
A: 16,80m²
Piso Elevado
Ando
A: 13,68m²
Ando
A: 13,68m²
Shaft
A: 3,68m²
Shaft
A: 3,68m²
Shaft
A: 3

PLANTA BAIXA PRIMEIRO PAVIMENTO - NÍVEL 4,50M

ESCALA: 1/200

LEGENDA REFORMA:

- ALVENARIA A REFORMAR
- A CONSTRUIR
- A DEMOLIR
- SUBSTITUIÇÃO DE TONALHAS EXISTENTES POR NOVAS TONALHAS
- APLICAÇÃO DE PINTURA EM CIMENTO
- ADEQUAÇÃO DO GUARDA-CORPO PARA CADEIRANTE

LEGENDA APROVAÇÃO PREFEITURA:

- ÁREA EXISTENTE A REFORMAR CONFORME ALVARÁ Nº 121/2004
- ÁREA A NEGOCIAR/ADQUIRIR

Anexo Projeto Arquitetónico de Reforma 4-8 V000502020 SEI 15.0.003953-7 pg. 4

PLANTA BAIXA SEGUNDO PAVIMENTO - NÍVEL 9,00M

ESCALA: 1/200

LEGENDA REFORMA:

- DEMOLIÇÕES A REFORMAR
- A CONSTRUIR
- A DEMOLIR
- APLICAÇÃO DE PAVIMENTOS DE GRAMADO
- PAVIMENTO ISOLADO AO USO

LEGENDA APROVAÇÃO PREFEITURA:

- ÁREA EXISTENTE A REFORMAR CONFORME ALVARÁ Nº 123/2004
- ÁREA A REGULARIZAR

APROVAÇÃO

CENTRO ESPORTIVO MUNICIPAL - ARENA JOINVILLE
PROJETO ARQUITETÔNICO DE REFORMA

PREFEITURA MUNICIPAL DE JOINVILLE
Endereço: RUA ALFREDO BATOS Nº1084, BUCHAREIN - JOINVILLE/SC.

Prefeito do Município de Joinville — ASSINATURA RESPONSÁVEL PELO PROJETO:
Nathalia de Souza Zattar
Arquiteta e Urbanista CAU A93702-0

Titular Yuri Fujioka
Arquiteta e Urbanista CAU A50553-3

ASSINATURA RESPONSÁVEL PELO EXECUÇÃO — ASSINATURA RESPONSÁVEL PELA EXECUÇÃO

Associação de Municípios do Nordeste do Estado de Santa Catarina
89201-600 - JOINVILLE - SC - Rua Max Colin, 1163 - América - Fone: 0**47 433-0127
ASSESSORIA E CONSELHO MUNICIPAL DE PLANEJAMENTO URBANO, AMBIENTAL E HABITACIONAL
Marise Jaeger - www.amunesc.org.br — CREA- SC: AS 82264-8

AMUNESC

Elaborador: TATIANY YUMI FUJIOKA
Arquitetas: FABIOLA BARBI DE ALMEIDA CONSTANTE
NATHALIA DE SOUZA ZATTAR
NAOMI MENEZES
Engenheiras Civis: DEBORA TOMAZ
Técnico em Edificações: MARCOS STADELHOFER

Responsáveis Técnicos — CONTEÚDO DA PRANCHA — NÚMERO PR.

Nathalia Tibaia — PLANTA BAIXA SEGUNDO PAVIMENTO (NIVEL 9,00m) — 04/08

Revisão — Descrição — Data
Revisão 01 Projeto — Emissão — Março de 2015

Prancha — Identificação e Assinaturas — Tamanho — Projeto

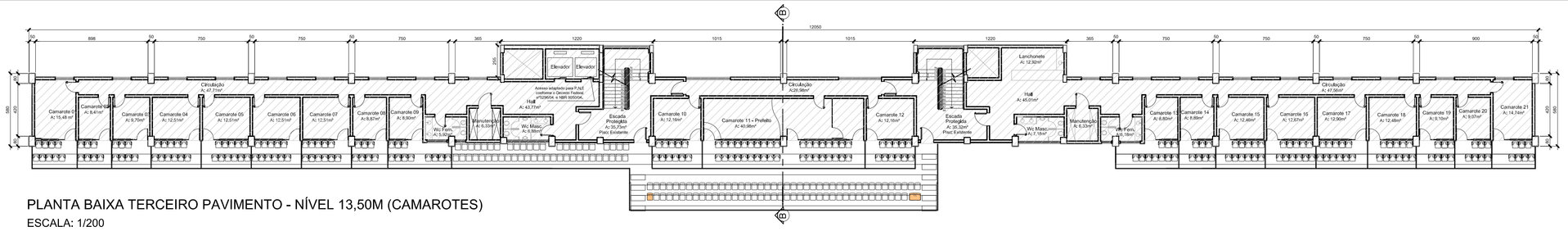

PLANTA BAIXA TERCEIRO PAVIMENTO - NÍVEL 13,50M (CAMAROTES)

ESCALA: 1/200

LEGENDA APROVAÇÃO PREFEITURA:

ÁREA EXISTENTE A REFORMAR CONFORME ALVARÁ Nº 1231/2004

ÁREA A REGULARIZAR

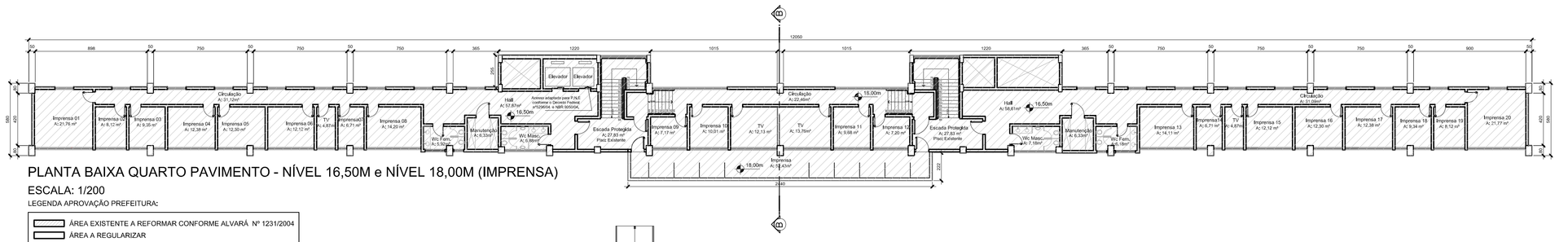

PLANTA BAIXA QUARTO PAVIMENTO - NÍVEL 16,50M e NÍVEL 18,00M (IMPRENSA)

ESCALA: 1/200

LEGENDA APROVAÇÃO PREFEITURA:

ÁREA EXISTENTE A REFORMAR CONFORME ALVARÁ Nº 1231/2004

ÁREA A REGULARIZAR

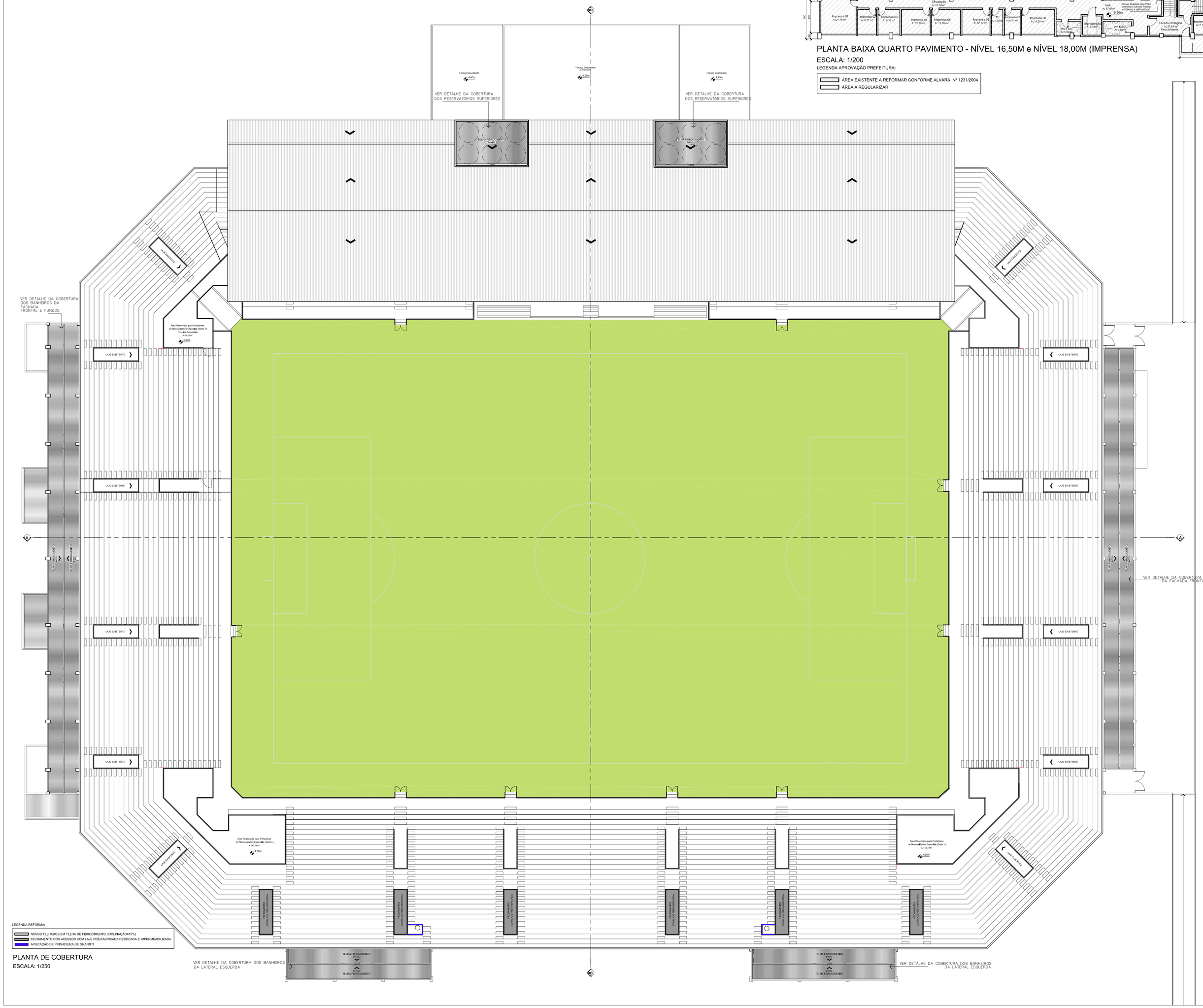

LEGENDA REFORMA:

NOVOS TELHADOS EM TELHA DE FIBROCIMENTO (INCLINAÇÃO=15%)

FECHAMENTO DOS ACESSOS COM LAJE PRÉ-FABRICADA REBOCADA E IMPERMEABILIZADA

APLICAÇÃO DE PINGADEIRA DE GRANITO

PLANTA DE COBERTURA

ESCALA: 1/250

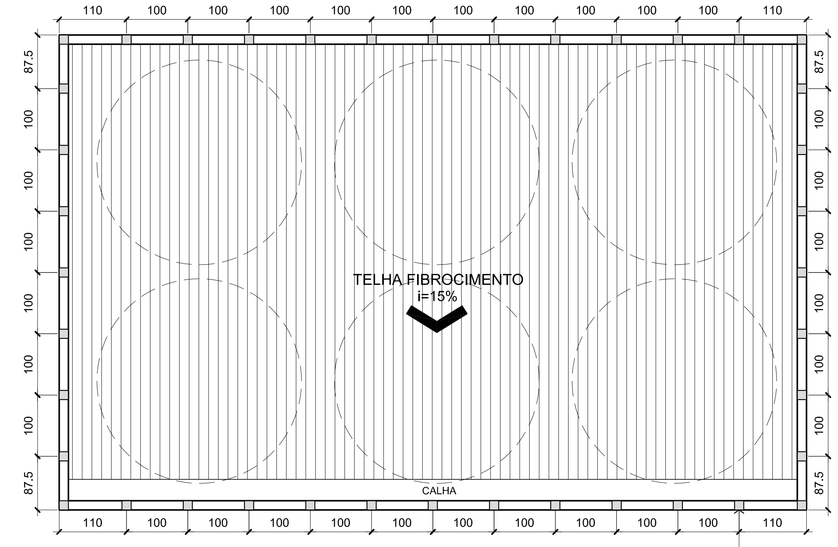

DETALHE – FECHAMENTO DA PLATIBANDA DAS CAIXAS D'ÁGUA

Escala 1/50

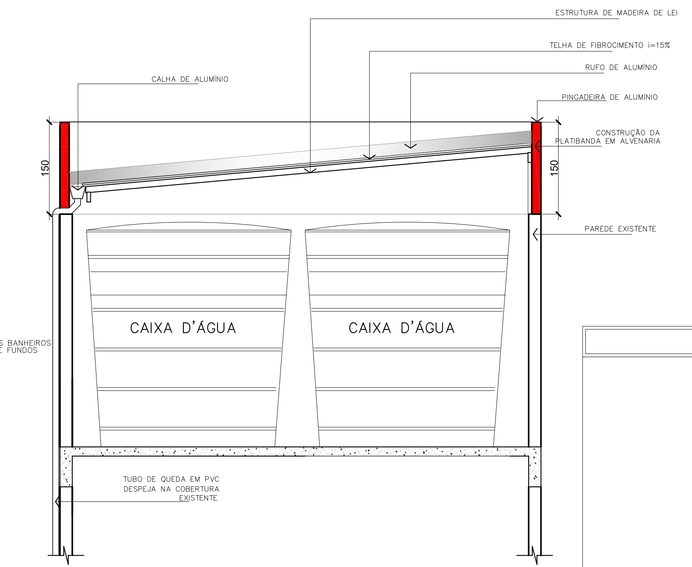

DETALHE – COBERTURA DOS RESERVATÓRIOS SUPERIORES

Escala 1/50

APROVAÇÃO

Associação de Municípios do Nordeste do Estado de Santa Catarina

89216-000 - JOINVILLE - SC - Rua Max Colin, 1843 - Amérika - Fone: 0**47 433-3927
ASSESSORIA E COORDENADORIA DE PLANEJAMENTO URBANO, MUNICIPAL E REGIONAL
home page : www.amunesc.org.br CREA, SC 48.825-8

Equipe Técnica:

Arquitetas: TABATA YUMI FUJIOKA; MARCIA BITTENCOURT VARGAS; NATHALIA DE SOUZA ZATTAR; DEBORA TONINI; FABIOLA BARBI DE ALMEIDA CONSTANTE; NÁDIA WERNER

Engenheiras Civis: MARCOS STADELHOFER

Técnico em Edificações

Projeto: CENTRO ESPORTIVO MUNICIPAL - ARENA JOINVILLE

PROJETO ARQUITETÔNICO DE REFORMA

Terreno: PREFEITURA MUNICIPAL DE JOINVILLE

Endereço : RUA INÁCIO BASTOS Nº1084, BUCAREIN - JOINVILLE/SC.

Identificações e Assinaturas

ADMINISTRAÇÃO: Prefeito do Municipal de Joinville — ASSINATURA PREFEITO MUNICIPAL

PROJETO: Nathalia de Souza Zattar, Arquiteta e Urbanista CAU A69197-0; Tabata Yumi Fujioka, Arquiteta e Urbanista CAU A43950-3 — ASSINATURA RESPONSÁVEL PELO PROJETO

EXECUÇÃO: — ASSINATURA RESPONSÁVEL PELO EXECUÇÃO

Pranchas

Informações	CONTEÚDO DA PRANCHA	NÚMERO PR.
Desenho: Nome do Arquivo: Nathalia/ Tábata	PLANTA BAIXA TERCEIRO PVTO (NÍVEL 13,50M)	05/08
Escala: Indicada	PLANTA BAIXA QUARTO PAVTO (NÍVEL 16,50 E 18,00M)	
Data: Março de 2015	PLANTA DE COBERTURA	

Anexo Projeto Arquitetonico de Reforma (1-5-8 (00950548).pdf - SEI 15.0.000950-2 / pg. 5

CORTE AA
CORTE BB
ELEVAÇÃO FRONTAL
LEGENDA - PATOLOGIA
ARENA JOINVILLE
DETALHE – FECHAMENTO DA FACHADA LATERAL ESQUERDA
Escala 1/25
497
PAVIMENTO ISOLADO
GUARDA CORPO EXISTENTE
PILAR EXISTENTE
FECHAMENTO EM TELHA
ESTRUTURA TUBULAR
APROVAÇÃO
CENTRO ESPORTIVO MUNICIPAL - ARENA JOINVILLE
PROJETO ARQUITETÔNICO DE REFORMA
PREFEITURA MUNICIPAL DE JOINVILLE
Associação de Municípios da Região do Estado de Santa Catarina
Prancha
Identificações e Assinaturas
Terreno
Projeto
CORTE AA - CORTE BB
ELEVAÇÃO FRONTAL
08/09

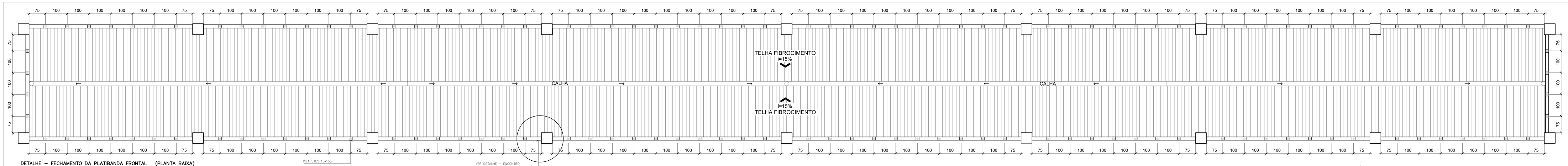

DETALHE – FECHAMENTO DA PLATIBANDA FRONTAL (PLANTA BAIXA)
Escala 1/50

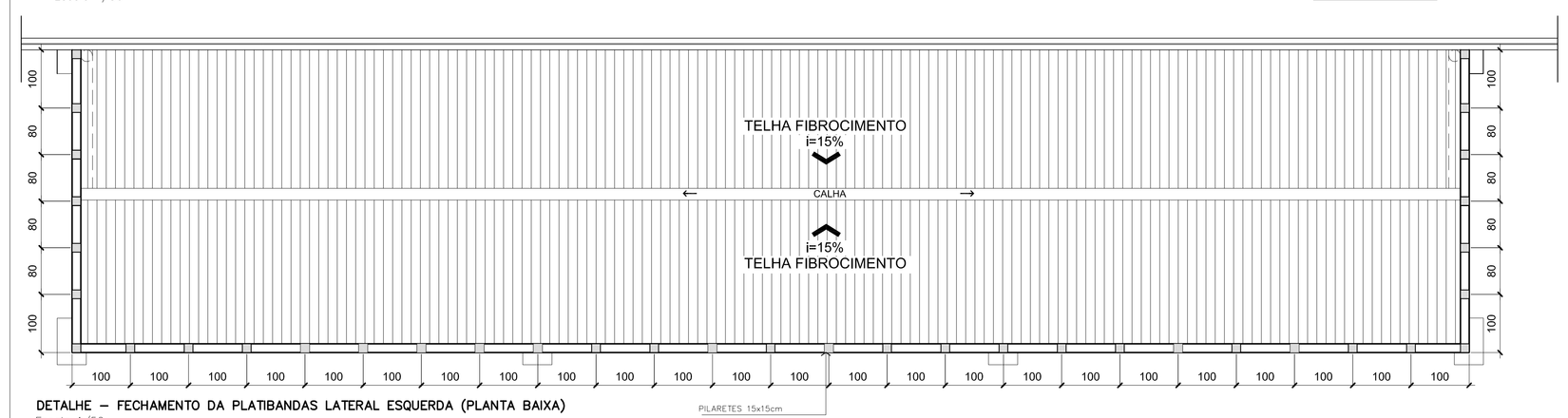

DETALHE – FECHAMENTO DA PLATIBANDAS LATERAL ESQUERDA (PLANTA BAIXA)
Escala 1/50

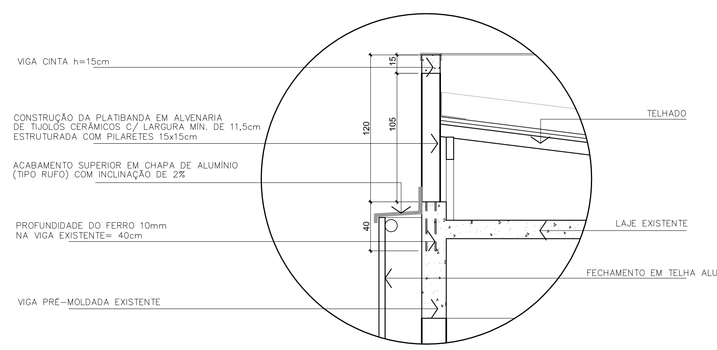

DETALHE – FECHAMENTO DA PLATIBANDA (CORTE)
Escala 1/25

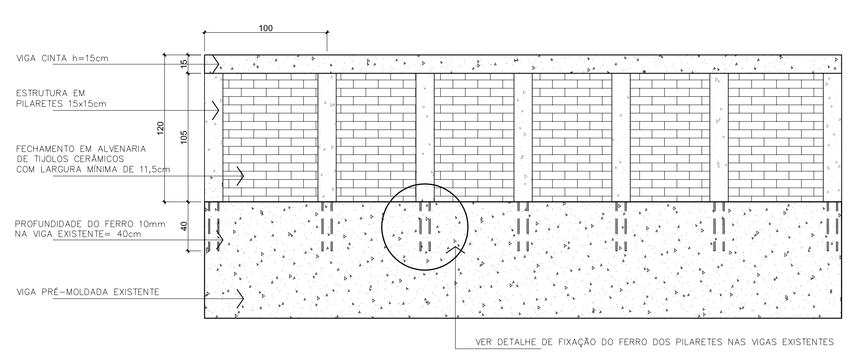

DETALHE – FECHAMENTO DAS PLATIBANDAS DA LATERAL ESQUERDA (VISTA)
Escala 1/25

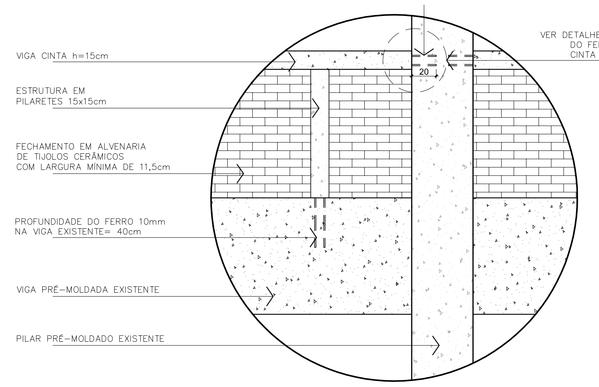

DETALHE – ENCONTRO DO PILAR EXISTENTE COM VIGA CINTA
Escala 1/25

DETALHE – FIXAÇÃO DO FERRO DA VIGA CINTA NOS PILARES
Escala 1/10

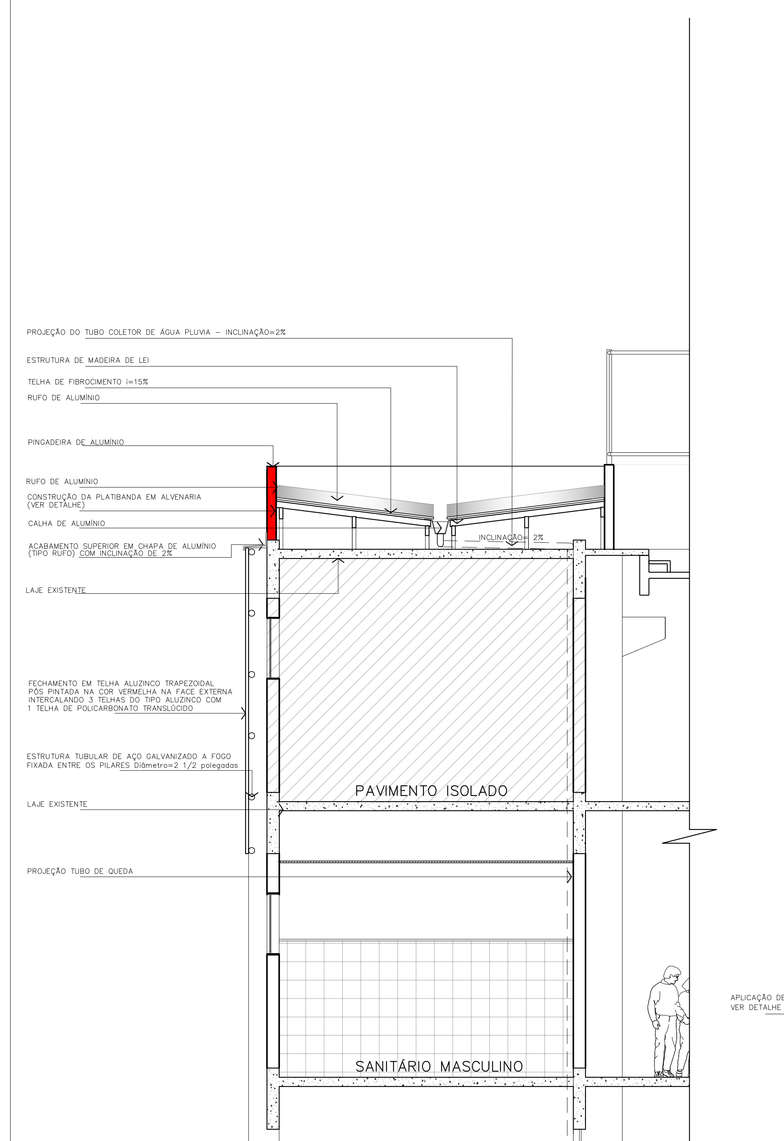

DETALHE – COBERTURA DOS BANHEIROS DA LATERAL ESQUERDA
Escala 1/50

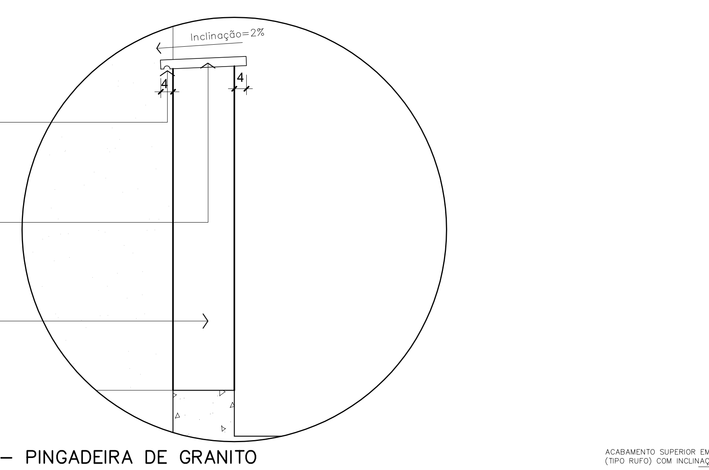

DETALHE – PINGADEIRA DE GRANITO
Escala 1/10

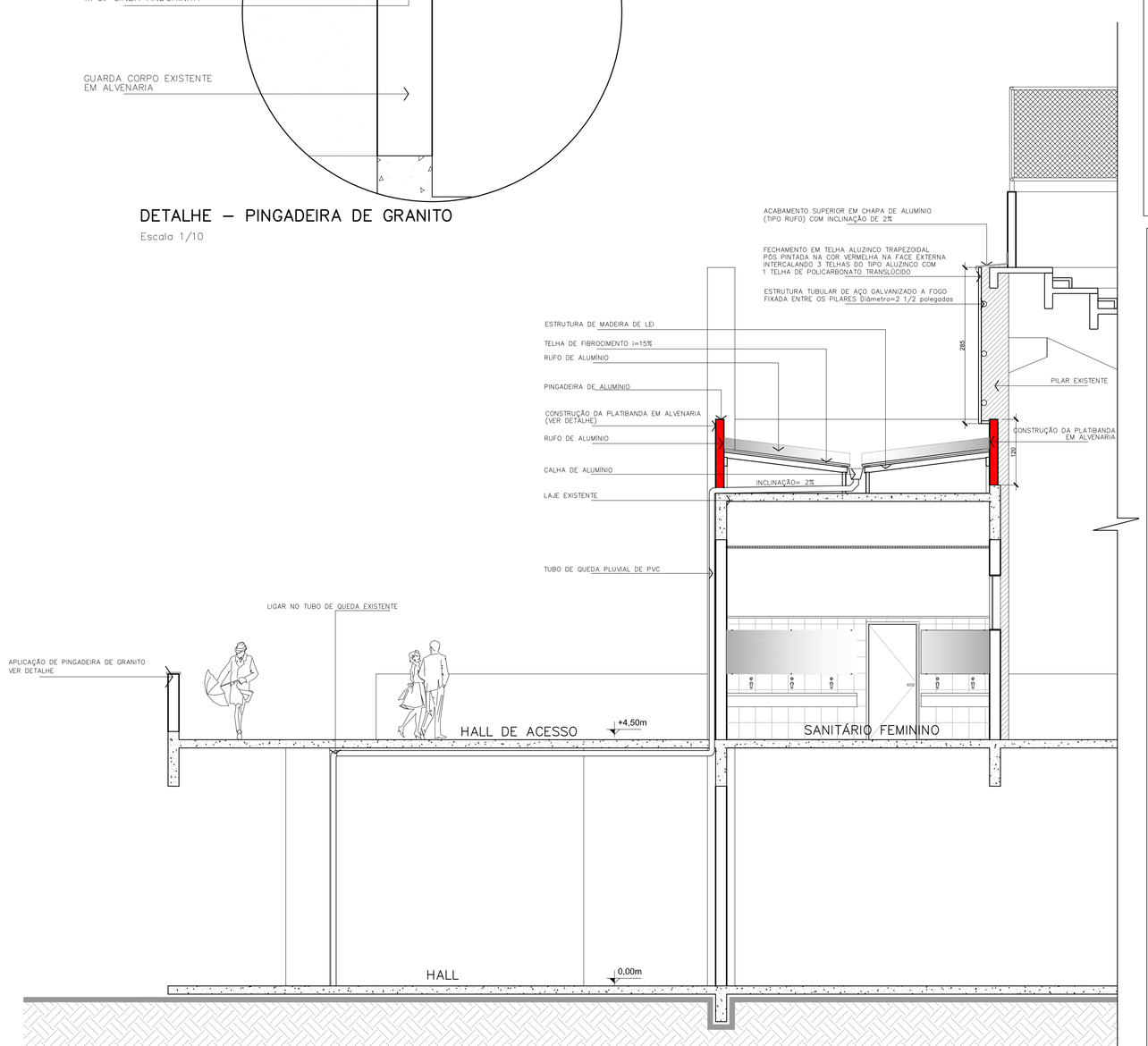

DETALHE – COBERTURA DOS BANHEIROS FACHADA FRONTAL E FUNDOS
Escala 1/50

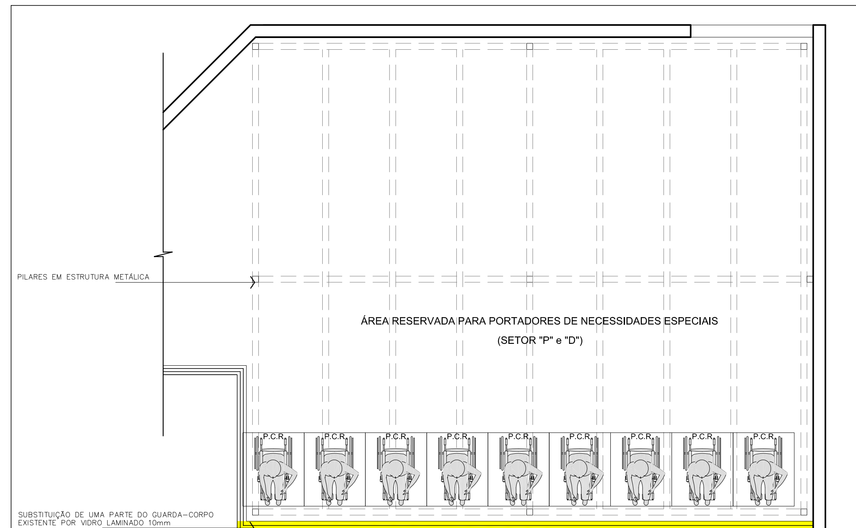

DETALHE – ÁREA RESERVADA PARA P.N.E. (SETOR "P" e SETOR "D")
Escala 1/50

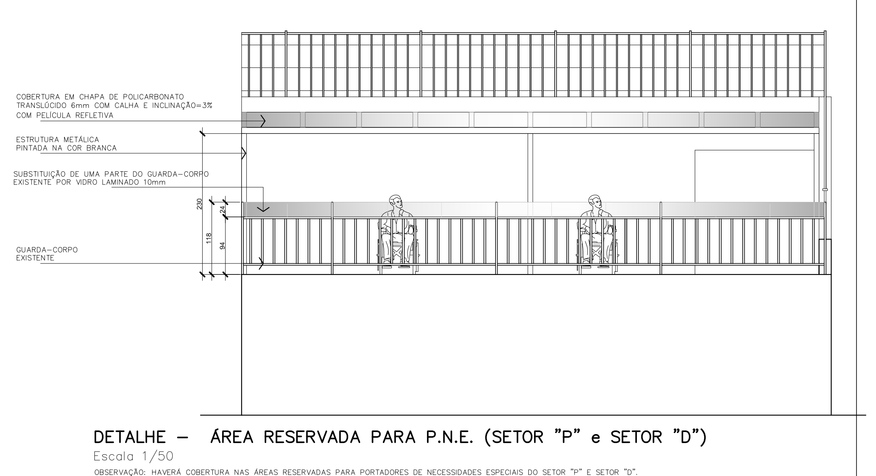

DETALHE – ÁREA RESERVADA PARA P.N.E. (SETOR "P" e SETOR "D")
Escala 1/50
COBERTURA PARA ÁREA RESERVADA PARA PORTADORES DE NECESSIDADES ESPECIAIS DO SETOR "P" E SETOR "D"
CONFORME ESPECIFICADO NA PLANTA BAIXA OS GUARDA-CORPOS DAS ÁREAS RESERVADAS PARA PORTADORES DE NECESSIDADES ESPECIAIS (SETOR "P", "L", "M's "D")
TERÃO UMA PARTE SUBSTITUÍDA POR VIDRO LAMINADO 10mm.
O PROJETO DA ESTRUTURA METÁLICA DEVERÁ SER DESENVOLVIDO POR EMPRESA ESPECIALIZADA.

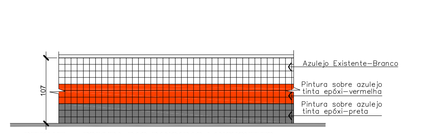

DETALHE – PINTURA DAS BANCADAS LANCHONETES
Escala 1/50

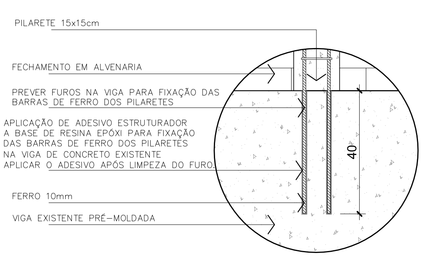

DETALHE – FIXAÇÃO DO FERRO DOS PILARETES NA VIGA EXISTENTE
Escala 1/10

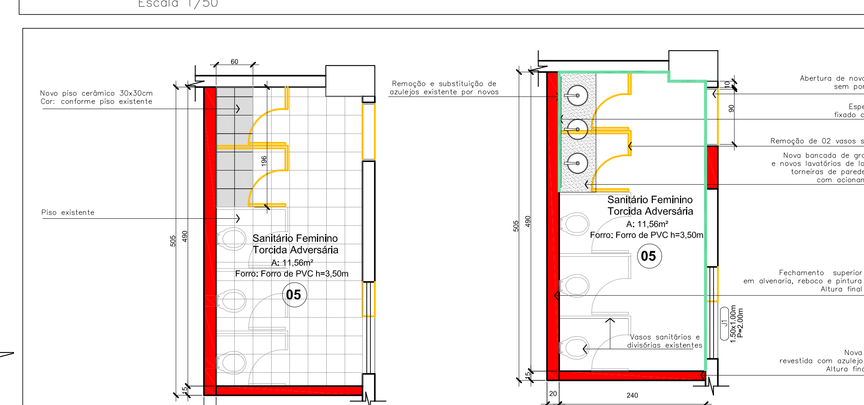

DETALHE – PLANTA DE PISO SANITÁRIO FEMININO TORC. ADVERS.
Escala 1/50

DETALHE – PLANTA BAIXA SANITÁRIO FEMININO TORCIDA ADVERSÁRIA
Escala 1/50

DETALHE – SANITÁRIO FEMININO TORCIDA ADVERSÁRIA
Escala 1/50

LEGENDA REFORMA:
- A CONSTRUIR
- A DEMOLIR
- REMOÇÃO E SUBSTITUIÇÃO DE AZULEJO EXISTENTE POR NOVOS

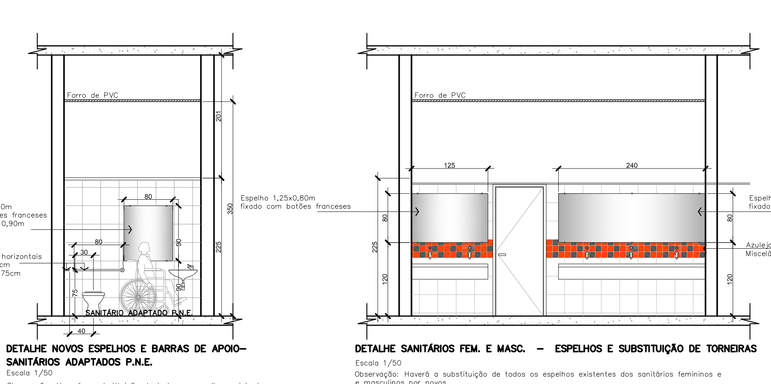

DETALHE NOVOS ESPELHOS E BARRAS DE APOIO– SANITÁRIOS ADAPTADOS P.N.E.
Escala 1/50
Observação: Deverá a substituição de todos os espelhos existentes dos sanitários adaptados do nível 4,5m por novos.
Nos sanitários adaptados "01", "12" e "14" haverá a instalação de barras de apoio horizontais para P.N.E.
Dimensões adaptadas conforme o Decreto Federal nº5296/2004 e NBR 9050/04)

DETALHE SANITÁRIOS FEM. E MASC. – ESPELHOS E SUBSTITUIÇÃO DE TORNEIRAS
Escala 1/50
Observação: Deverá a substituição de todos os espelhos existentes dos sanitários femininos e masculinos.
Nos banheiros onde houver a substituição das torneiras será trocada 01 fileira de azulejo existente por azulejos 10x10cm tipo miscelâneas (cor preta e vermelha)

DETALHE SANITÁRIOS ADAPTADOS – PNE
Escala 1/50
Observação: Nos banheiros onde houver a substituição das torneiras será trocada 01 fileira de azulejo existente
Azulejo 10x10 "substituindo 01 fileira de azulejo" Miscelâneas (Cor preta e vermelha)
Dimensões adaptadas conforme o Decreto Federal nº5296/2004 e NBR 9050/04)

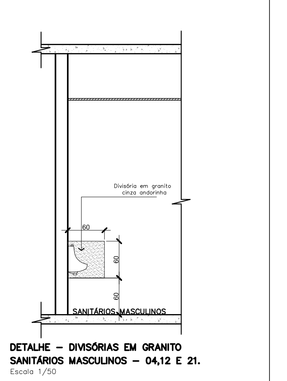

DETALHE – DIVISÓRIAS EM GRANITO SANITÁRIOS MASCULINOS – 04,12 E 21.
Escala 1/50



PORTÃO 1
QUANTIDADE: 01 (CIRCULAÇÃO NÍVEL 4,5M – ESCADA)
DIMENSÕES EM VÃO(S): 0,90x2,20m
MATERIAL(AIS): GALVANIZADO
TIPO: 1 FOLHA PIVI E 1 FOLHA DE ABRIR

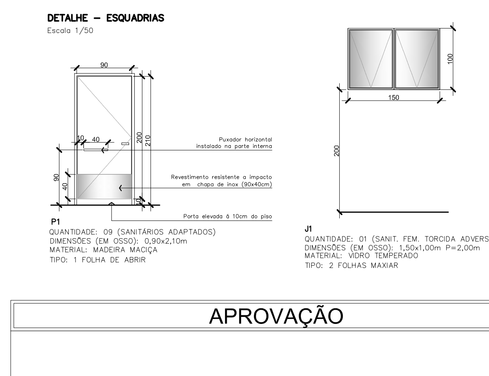

PORTÃO 2 – VISTA FRONTAL

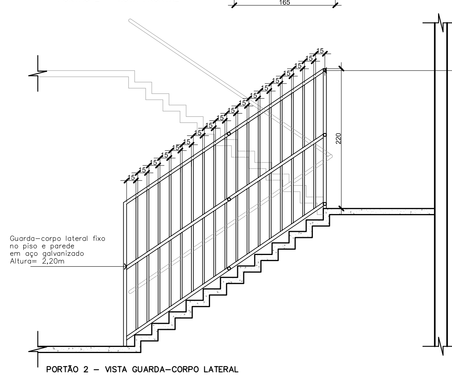

PORTÃO 2 – VISTA GUARDA-CORPO LATERAL

PORTÃO 2 – PLANTA BAIXA
QUANTIDADE: 01 (CIRCULAÇÃO NÍVEL 4,5M – ESCADAS DE ACESSO AO NÍVEL 9,0M)
DIMENSÕES EM VÃO(S): 1,40x2,20m
MATERIAL(AIS): GALVANIZADO
TIPO: 1 FOLHA DE ABRIR

DETALHE – ESQUADRIAS
Escala 1/50

APROVAÇÃO

Associação de Municípios do Nordeste do Estado de Santa Catarina
RUA BOLIVIA, 47 ANDAR E - BC - Rua Nea Cidade, 1965 - América - Joinville/SC - CEP 89.204-250
TELEFONE: (47) 3433-2199 - DEPARTAMENTO DE PLANEJAMENTO
Home page: www.amunesc.org.br CREA/SC ISC: 48.8225-8

Equipe Técnica:
Arquitetos: TABATA YUMI FUJIOKA
MARIZA BITTENCOURT VARGAS
NATHALIA DE SOUZA ZATTAR
Engenheiras Civis: ANDRESSA SIMIONI
FABIOLA BARBI DE ALMEIDA CONSTANTE
Técnico em Edificações: NADIA WERNER
MARCOS STADSLAUFER

CENTRO ESPORTIVO MUNICIPAL - ARENA JOINVILLE
PROJETO ARQUITETÔNICO DE REFORMA

PREFEITURA MUNICIPAL DE JOINVILLE
Endereço: RUA INÁCIO BASTOS Nº1084, BUCAREIN - JOINVILLE/SC.

Identificação e Assinaturas — Projeto Técnico

ADMINISTRAÇÃO: ASSINATURA PROJETO JURÍDICA
Prefeito do Municipal de Joinville
PROJETO: ASSINATURA RESPONSÁVEL TÉCNICO(S)
Nathalia de Souza Zattar
Arquiteta e Urbanista CAU A89797-8
Tabata Yumi Fujioka
Arquiteta e Urbanista CAU A49360-0
EXECUÇÃO: ASSINATURA RESPONSÁVEL TÉCNICO(S)

Prancha

Informações	CONTEÚDO DA PRANCHA	NÚMERO/PRL
Desenho: Nathalia/ Tabata	DETALHES	07/08
Escala: Indicada		
Data: Março de 2015		



ELEVAÇÃO LATERAL ESQUERDA
Escala 1:250

LEGENDA PINTURA:

- PINTURA ACRÍLICA EM ROLO COM POMENTAÇÃO – COR BRANCO REFERÊNCIA: CO WC 10 K0
- PINTURA ACRÍLICA EM ROLO COM POMENTAÇÃO – COR CINZA CLARO REFERÊNCIA: CO WY 17 K0
- PINTURA ACRÍLICA EM ROLO COM POMENTAÇÃO – COR CINZA ESCURO REFERÊNCIA: CB2 W39 700 K26
- PINTURA ACRÍLICA EM ROLO COM POMENTAÇÃO – COR VERMELHO REFERÊNCIA: CB5 W100 Y00 K00

OBS.: REFERÊNCIA DO CATÁLOGO PINTORE

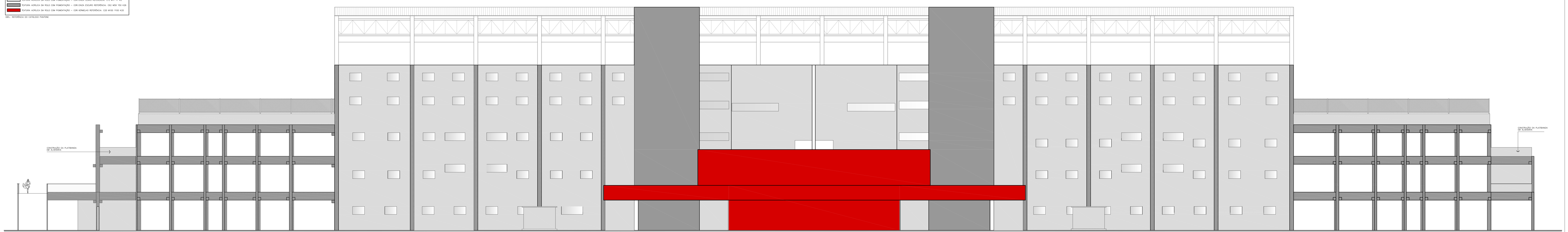

ELEVAÇÃO LATERAL DIREITA

LEGENDA PINTURA:

- PINTURA ACRÍLICA EM ROLO COM POMENTAÇÃO – COR BRANCO REFERÊNCIA: CO WC 10 K0
- PINTURA ACRÍLICA EM ROLO COM POMENTAÇÃO – COR CINZA CLARO REFERÊNCIA: CO WY 17 K0
- PINTURA ACRÍLICA EM ROLO COM POMENTAÇÃO – COR CINZA ESCURO REFERÊNCIA: CB2 W39 700 K26
- PINTURA ACRÍLICA EM ROLO COM POMENTAÇÃO – COR VERMELHO REFERÊNCIA: CB5 W100 Y00 K00

OBS.: REFERÊNCIA DO CATÁLOGO PINTORE

ELEVAÇÃO FUNDOS
Escala 1:250

LEGENDA PINTURA:

- PINTURA ACRÍLICA EM ROLO COM POMENTAÇÃO – COR BRANCO REFERÊNCIA: CO WC 10 K0
- PINTURA ACRÍLICA EM ROLO COM POMENTAÇÃO – COR CINZA CLARO REFERÊNCIA: CO WY 17 K0
- PINTURA ACRÍLICA EM ROLO COM POMENTAÇÃO – COR CINZA ESCURO REFERÊNCIA: CB2 W39 700 K26
- PINTURA ACRÍLICA EM ROLO COM POMENTAÇÃO – COR VERMELHO REFERÊNCIA: CB5 W100 Y00 K00

OBS.: REFERÊNCIA DO CATÁLOGO PINTORE

APROVAÇÃO

Associação de Municípios do Nordeste do Estado de Santa Catarina
RIO BONITO, 2 PAVULO - SC - Rua Max Colin, 1843 - Anaburg - Fone/Fax 47 4634-0600
ASSESSORIA TÉCNICA, PLANEJAMENTO ORÇAMENTO E CONTROLE
Home page: www.amunesc.org.br CREA - SC 48.825-6

Equipe Técnica:
Arquitetas: TABATA YURI FUJIOKA
MARCIA BITENCOURT VARGAS
NATHALIA DE SOUZA ZATTAR
Engenheiras Civis: ANA PAULA BOING
FABIOLA SARAI DE ALMEIDA CONSTANTE
Técnico em Edificações: NADIA WEPNER
MARCOS STADELHOFER

Projeto: CENTRO ESPORTIVO MUNICIPAL - ARENA JOINVILLE
PROJETO ARQUITETÔNICO DE REFORMA

Terreno: PREFEITURA MUNICIPAL DE JOINVILLE
Endereço: RUA INÁCIO BASTOS Nº1084, BUCAREIN - JOINVILLE/SC.

Identificações e Assinaturas:
ADMINISTRAÇÃO: ASSINATURA PROJETO AUMUNESC
Prefeito do Municipal de Joinville
PROJETO: ASSINATURA RESPONSÁVEL RESPONSÁVEL
Nathalia de Souza Zattar
Arquiteta e Urbanista CAU A89707-8
Tabata Yuri Fujioka
Arquiteta e Urbanista CAU A40900-0
EXECUÇÃO: ASSINATURA RESPONSÁVEL RESPONSÁVEL

Prancha:

Informações	CONTEÚDO DA PRANCHA	NÚMERO PRANCHA
Desenho: Nathalia/ Tabata	ELEVAÇÃO LATERAL ESQUERDA ELEVAÇÃO FUNDOS ELEVAÇÃO LATERAL DIREITA	08/08
Escala: Indicada		
Data: Março de 2016		