

Campos Alegre

Garuva

Garuva

Itapoá

São Francisco do Sul

São Francisco do Sul

São Bento do Sul













Jaraguá do Sul


Schroeder

Guaramirim

Araquari

LEGENDA

-  Sistema Viário Oficial
-  Logradouros Particulares (denominados apenas para fins de endereçamentos postal)
-  Morros mais altos
-  Hidrografia
-  Alta Tensão
-  Ferrovias
-  Desvio Ramal Ferroviário
-  Localidade Rural
-  Limite de Bairro
-  Limite Distrito de Pirabeiraba
-  Perímetro Urbano
-  Limite Municipal



Mapa do Município de Joinville

Projeção: Transversa de Mercator (UTM)
 Meridiano Central: W51° (fuso 22 sul)
 Datum: Sirgas 2000
 Base Digital: PMJ / Aeroimagem, 2007-2010
 Data: 17/01/2024
 Bañeirão Barra do Sul

