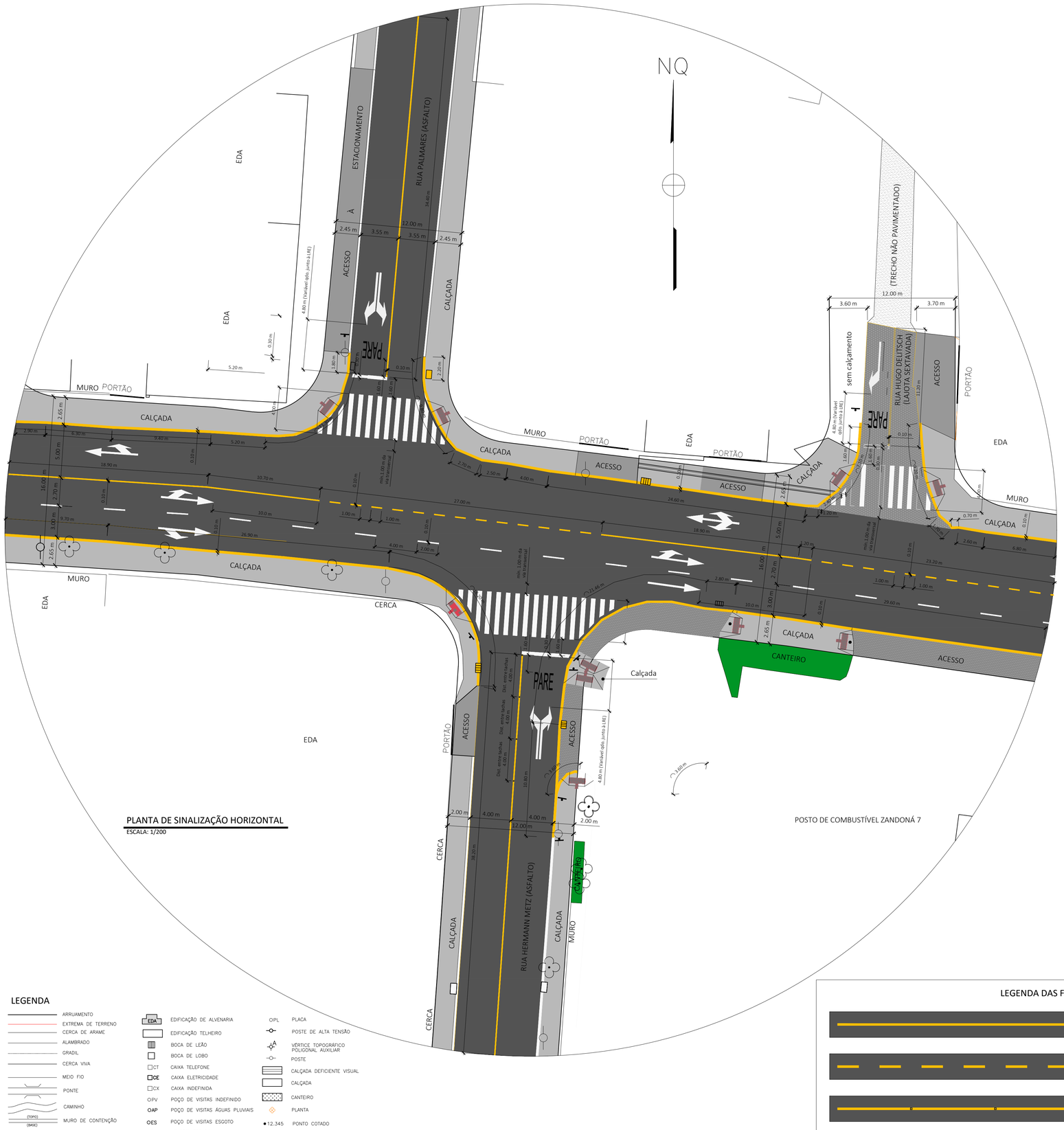

PLANTA DE SINALIZAÇÃO HORIZONTAL

ESCALA: 1/200

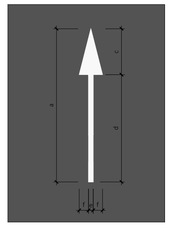

DIMENSÕES (m)							
a	b	c	d	e	f	g	
5.00	0.75	1.50	3.50	0.15	0.50		

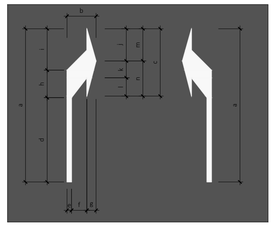

DIMENSÕES (m)															
a	b	c	d	e	f	g	h	i	j	k	l	m	n		
5.00	0.95	2.20	2.75	0.15	0.50	0.30	0.90	1.35	0.75	0.90	0.60	1.05	1.15		

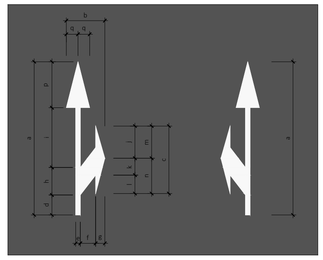

DIMENSÕES (m)																			
a	b	c	d	e	f	g	h	i	j	k	l	m	n	o	p	q			
5.00	1.25	2.20	0.85	0.15	0.50	0.30	0.90	1.35	0.75	0.90	0.60	1.05	1.15	0.75	1.50	0.38			

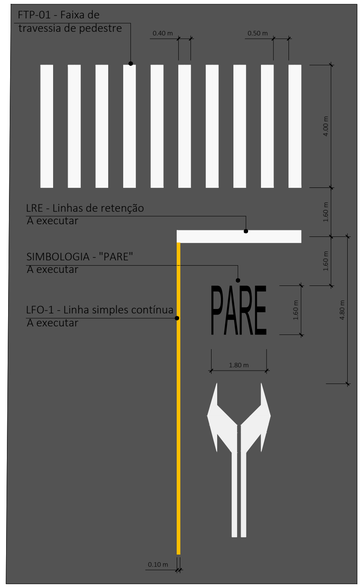

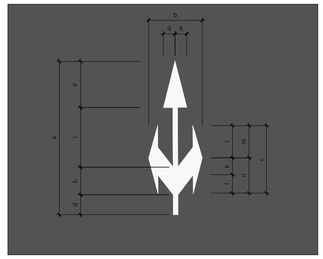

DIMENSÕES (m)																			
a	b	c	d	e	f	g	h	i	j	k	l	m	n	o	p	q			
5.00	1.75	2.20	0.85	0.15	0.50	0.30	0.90	1.35	0.75	0.90	0.60	1.05	1.15	0.75	1.50	0.38			

PLANTA DE DETALHES DA SINALIZAÇÃO HORIZONTAL A EXECUTAR

ESCALA: 1/100

Tachas: Cor Amarela para separar fluxo de sentidos opostos

Escala 1:10

DIMENSÕES:
A tacha com elemento retrorrefletivo **deve** ter as seguintes dimensões:

1. H (altura) = mínima de 1,7cm e máxima de 2,2cm
2. 2. L1 (face que contém o elemento retrorrefletivo) = mínima de 9,6cm e máxima de 13,0cm
3. L2 = mínima de 7,4cm e máxima de 11,0cm

A tacha retrorrefletiva **deve** ter as seguintes dimensões:

4. H (altura) = mínima de 1,9cm e máxima de 2,1 cm

Diâmetro da base superior incrustada e aparente no pavimento:

5. L1 (superior) = mínimo de 10.0cm e máximo de 10.3cm
6. L'1 (inferior) = mínimo de 8,8cm e máximo de 9,0cm.

Diâmetro da semiesfera saliente ao pavimento:

7. L2 (inferior) = mínimo de 5,4cm e máximo de 5,6cm. · L'2 (superior) = mínimo de 3,2cm e máximo de 3,4cm 2,1cm.

LEGENDA - TONALIDADE DAS CORES

COR TONALIDADE DAS CORES	
COR	TONALIDADE
AMARELA	10 YR 7,5/14
BRANCA	N 9,5
VERMELHA	7,5 R 4/14
AZUL	5 PB 2/8
PRETA	N 0,5

NOTAS:

1. PROJETO REALIZADO DE ACORDO COM O ITEM 3.4 DO PARECER SEI/PMJ 3123048 - PARECER TÉCNICO: *"3.4 - Elaboração, pelo empreendedor, de projeto de sinalização viária e recape e regularização da Rua Ottokar Doerffel no trecho da aproximação da Rua Hermann Metz, tendo como limitação um raio de 50m do referido cruzamento, com aprovação da Secretaria de Planejamento Urbano e Desenvolvimento Sustentável, em até 60 sessenta dias após a emissão do Alvará de Construção, para aprovação;".*
2. AS INFORMAÇÕES SOBRE RECUOS E LARGURA DAS VIAS ESTÃO DE ACORDO COM A LEI MUNICIPAL.
3. A UTILIZAÇÃO DAS CORES DEVE SER FEITA OBEDECENDO-SE AOS CRITÉRIOS ABAIXO E AO PADRÃO MUNSELL INDICADO OU OUTRO QUE VENHA A SUBSTITUIR, DE ACORDO COM AS NORMAS DA ABNT.
4. OS CUSTOS RELACIONADOS ÀS MELHORIAS BEM COMO AS EXECUÇÕES DAS CALÇADAS E TRAVESSIAS DE PEDESTRES, SERÃO DE RESPONSABILIDADE DOS PROPRIETÁRIOS DOS IMÓVEIS LINDEIROS À ESTAS CALÇADAS.

LEGENDA

ARRUAMENTO
EXTREMA DE TERRENO
CERCA DE ARAME
ALAMBRADO
GRADIL
CERCA VIVA
MEIO FIO
PONTE
CAMINHO
(TOPO) MURO DE CONTENÇÃO (BASE)
MURO
ESTRADA PAVIMENTADA
Ø 0,50m TUBO
RIO/RIBEIRÃO

EDA EDIFICAÇÃO DE ALVENARIA
EDIFICAÇÃO TELHEIRO
BOCA DE LEÃO
BOCA DE LOBO
CT CAIXA TELEFONE
CE CAIXA ELETRICIDADE
CX CAIXA INDEFINIDA
PV POÇO DE VISITAS INDEFINIDO
AP POÇO DE VISITAS ÁGUAS PLUVIAIS
ES POÇO DE VISITAS ESGOTO
ÁRVORE ISOLADA
PEDRA / ROCHA
AREIA
CURVAS DE NÍVEL

PL PLACA
POSTE DE ALTA TENSÃO
VÉRTICE TOPOGRÁFICO POLIGONAL AUXILIAR
POSTE
CALÇADA DEFICIENTE VISUAL
CALÇADA
CANTEIRO
PLANTA
12.345 PONTO COTADO
12.345 PONTO COTADO CALÇADA
TERRENO NATURAL

PLOTAGEM		
COR Nº	PENA	
1	7	0,10
2	7	0,20
3	7	0,30
4	7	0,40
5	7	0,50
6	7	0,60
7	7	0,20
8	7	0,80
9	7	0,90
12	7	0,10

LEGENDA DAS FAIXAS DE TRÂNSITO

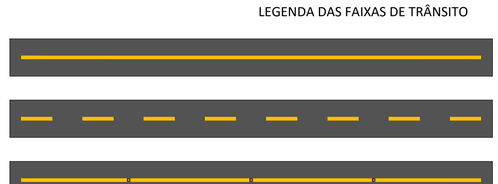

LFO-1: Linha de fluxos opostos
Linha simples contínua

LFO-2: Linha de fluxos opostos
Linha Simplies Seccionada

LFO-1: Linha de fluxos opostos
Linha simples contínua com tachas a cada 4.00 metros

LMS-2: Linha de fluxos mesmo sentido
Linha Simplies Seccionada - 1:2

REVISÕES E CONTROLE DO PROJETO

REV.	DATA	RESPONSÁVEL	DESCRIÇÃO
01	05/18	FABRICIO DO NASCIMENTO	EMISSÃO INICIAL

Z1 STUDIO DE ARQUITETURA, ENGENHARIA E COMPUTAÇÃO GRÁFICA LTDA-ME
Rua Evaristo da Veiga 274 - Bairro Glória
CEP 89216-215 - Joinville/SC
tel 55 47 3028 8251 - 55 47 3028 0343
e-mail arquitetura@z1studio.com.br - engenharia@z1studio.com.br
www.z1studio.com.br

ESPECIALIDADE / CLASSE DO PROJETO
PROJETO VIÁRIO

OBRA
DUO RESIDENCE

CONTEÚDO
PLANTA DE SINALIZAÇÃO HORIZONTAL A EXECUTAR
PLANTA DE DETALHES DA SINALIZAÇÃO HORIZONTAL A EXECUTAR

RESPONSÁVEL TÉCNICO: ENG. FABRICIO DO NASCIMENTO. CREA-SC 061486-9
PROPRIETÁRIO: HACASA EMPREENDIMENTOS IMOBILIÁRIOS SA
ENDEREÇO: RUA HERMANN METZ, 1481 - ANITA GARIBALDI - JOINVILLE - SC
ASSINATURAS:

FABRICIO DO NASCIMENTO
Engenheiro Civil
CREA-SC 061486-9

HACASA EMP. IMOBILIÁRIOS SA
Proprietário
CNPJ 83.796.284/0001-00

ESCALA: INDICADA
DATA: MAIO/2019
PRANCHA:
02

Formato A1 (841,0X594,0)mm

PROJETO DE DIREITO DA Z1 STUDIO DE ARQUITETURA, ENGENHARIA E COMPUTAÇÃO GRÁFICA LTDA-ME, CONFORME LEI DE DIREITOS AUTORAIS 9.610/98