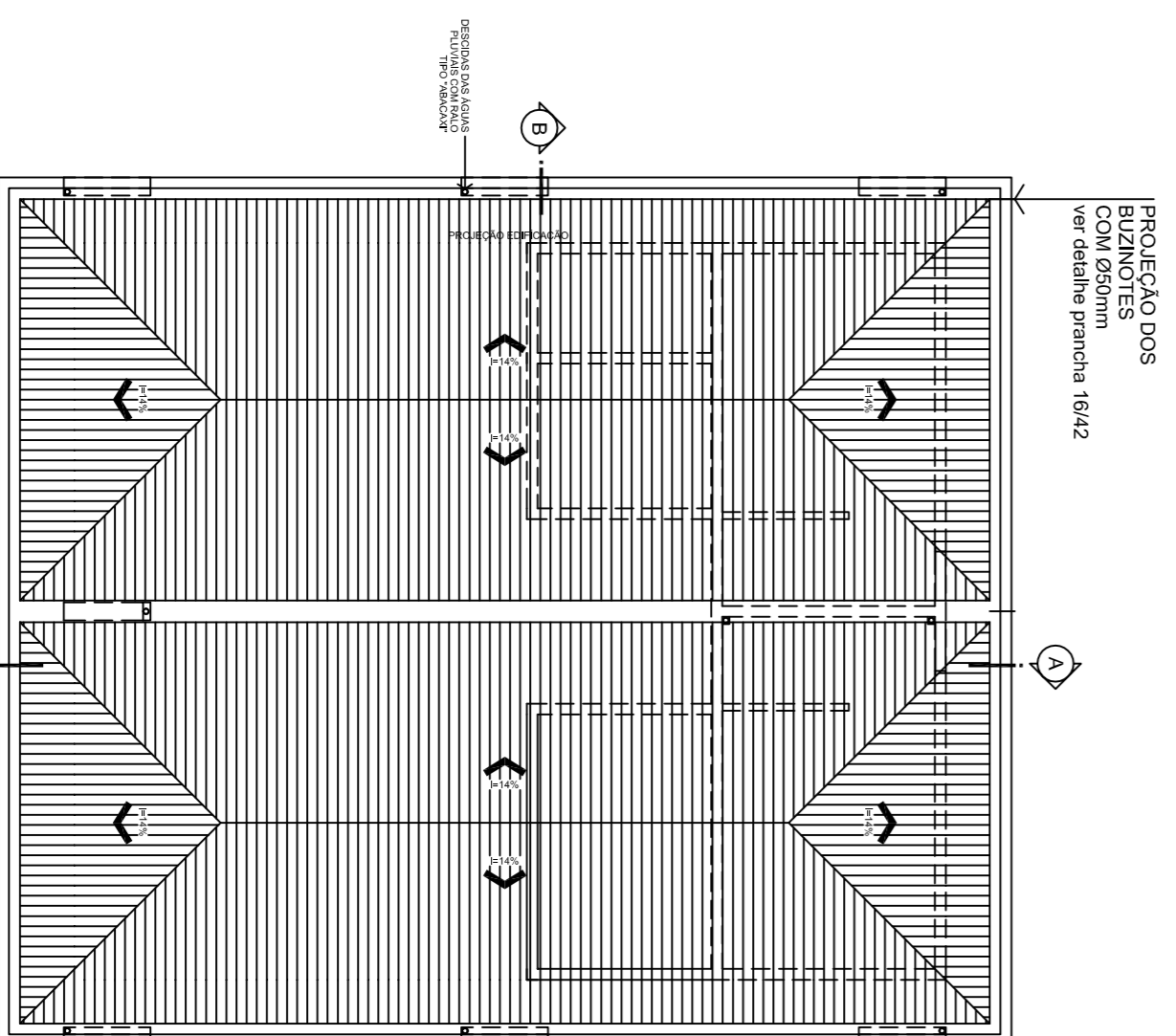
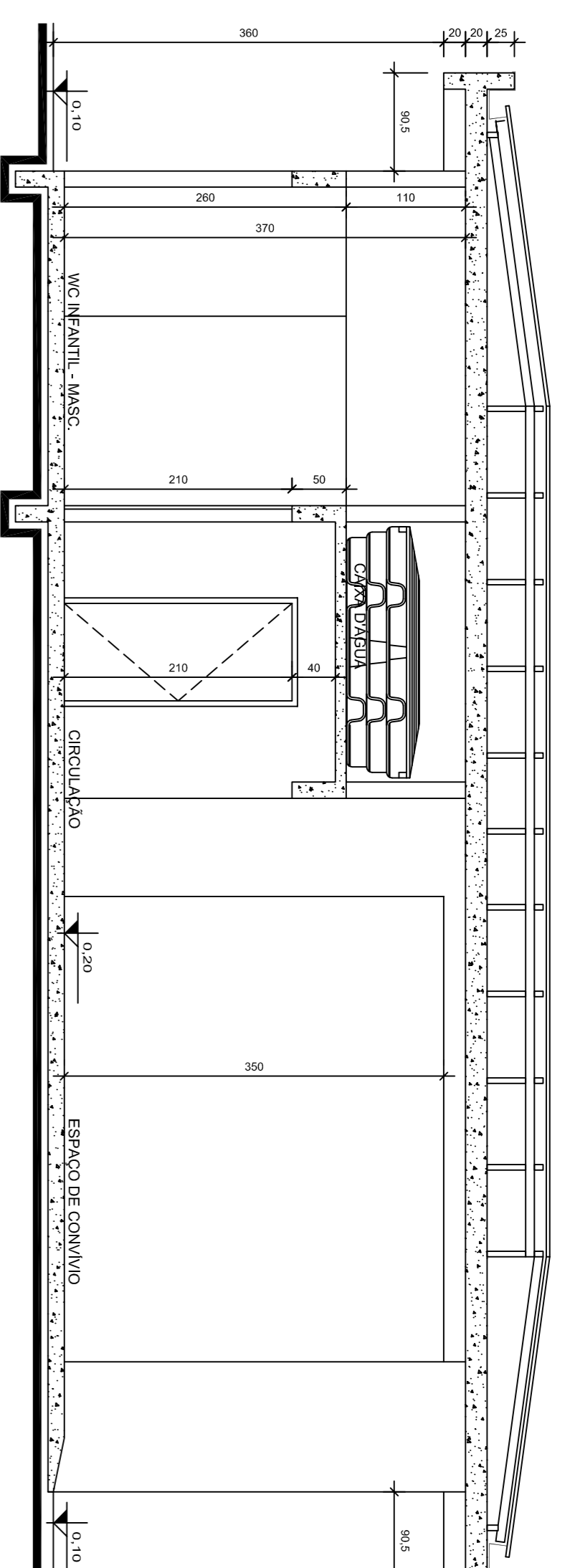


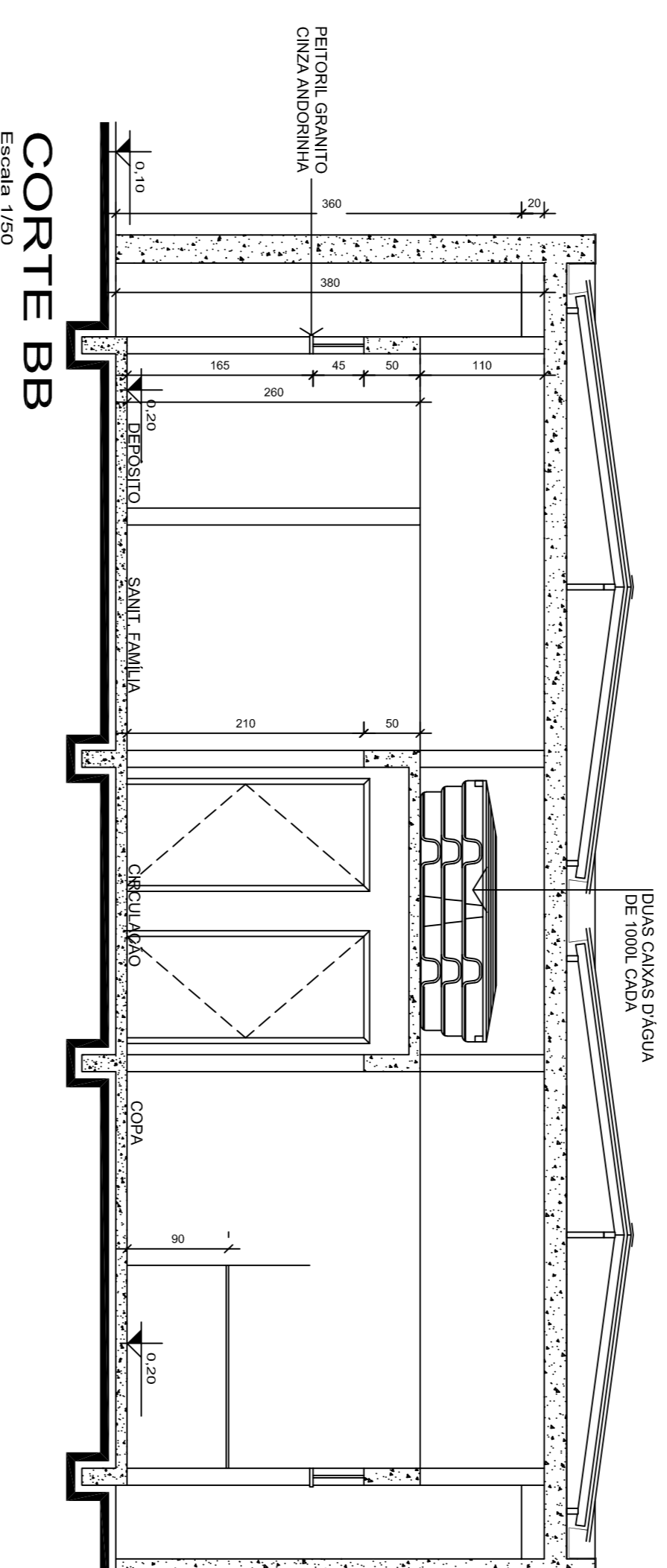
PLANTA BAIXA
Escala 1/50



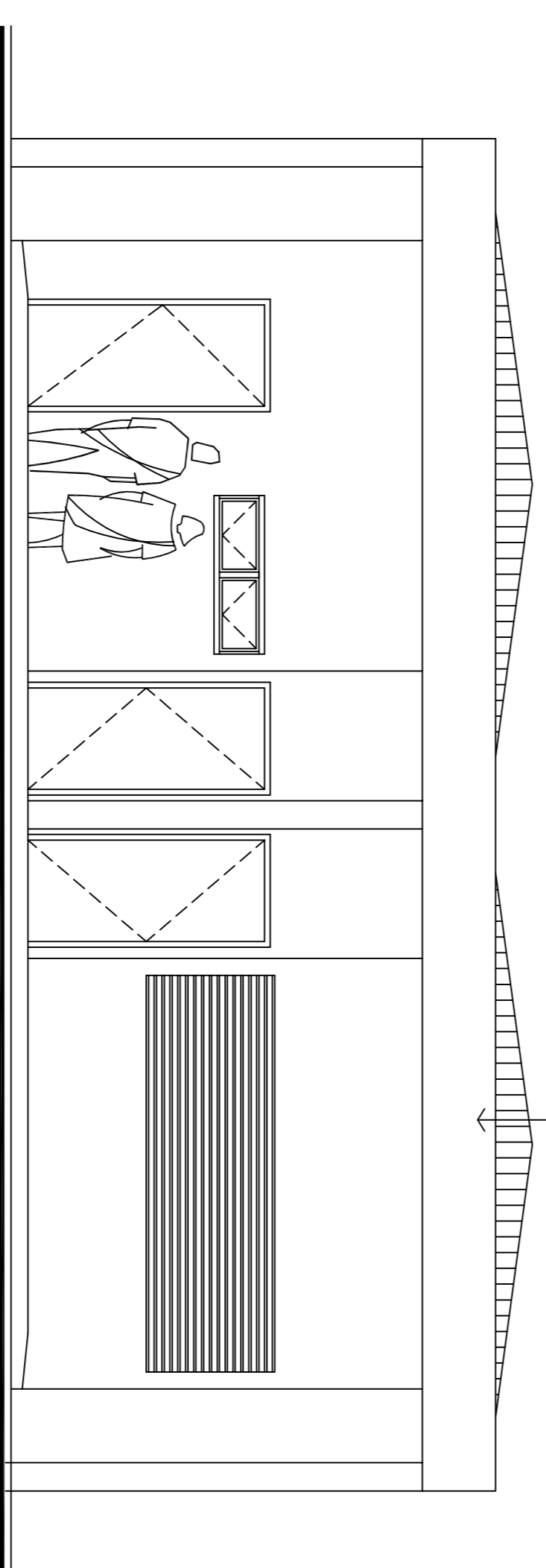
PLANTA DE COBERTURA
Escala 1/100



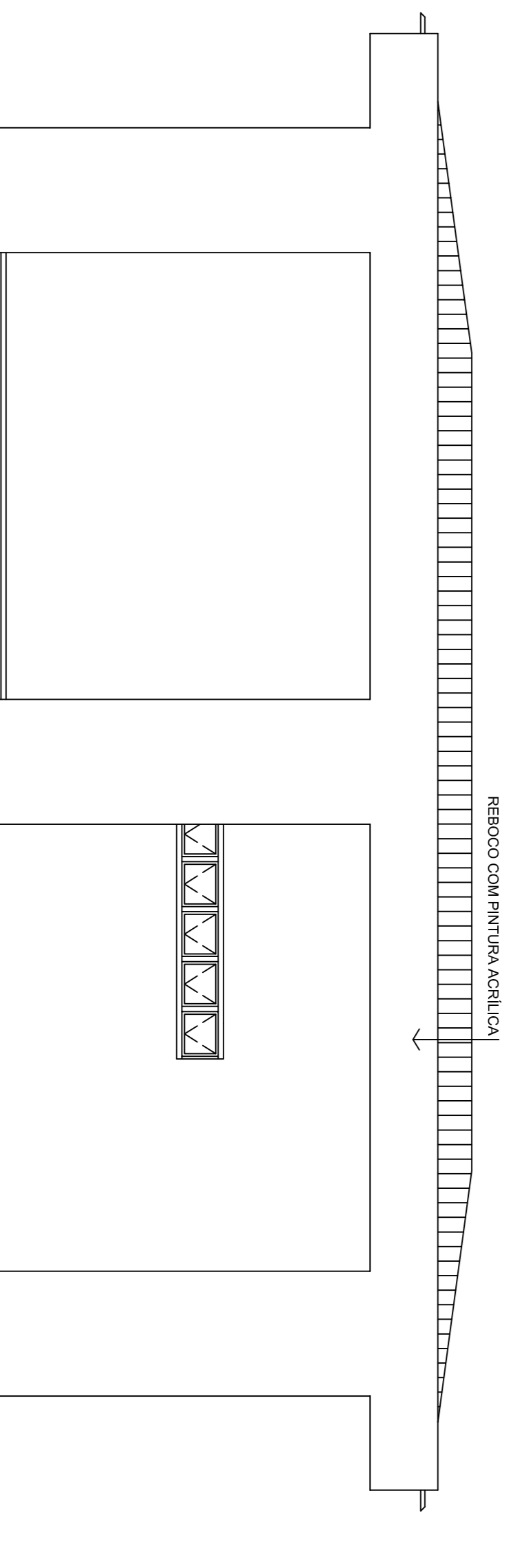
CORTE AA
Escala 1/50



CORTE BB
Escala 1/50



ELEVÇÃO FRONTAL
Escala 1/50



ELEVÇÃO LATERAL DIREITA
Escala 1/50

TABELA DE ESQUADRIAS				
CÓDIGO	DIMENSÃO	TIPO	MATERIAL	QUANT.
J01	352x45x165	BASCULANTE	ALUMÍNIO	03
J02	240x45x165	BASCULANTE	ALUMÍNIO	02
J03	200x45x165	BASCULANTE	ALUMÍNIO	02
P01	80x210	ABRIR	MADERA DE LEI	05
P01	80x180	ABRIR	SEMI-COA	02
P02	60x180	ABRIR	SEMI-COA	03

PROGRAMA EIXO ECOLÓGICO LESTE E ESTRUTURAÇÃO DA REDE DE PARQUES AMBIENTAIS - LINHA VERDE/FONPLATA

PREFEITURA MUNICIPAL DE JOINVILLE
MARCO ANTONIO TEBALDI / RODRIGO MEYER BORNHOLOTT

FUNDAÇÃO INSTITUTO DE PESQUISA E PLANEJAMENTO PARA O DESENVOLVIMENTO SUSTENTÁVEL DE JOINVILLE
Av. Heróstrato Augusto Lacerda, 10 - Joinville, SC - CEP 89224-901
Fone: (51) 3524-1150 Fax: (51) 3524-1152 Site: www.fipem.org.br

PROPOSTA DE PROJETO
TÍTULO: VILA LINDA/JOINVILLE
OBJETO: OBRAS DE REFORMA/RECONSTRUÇÃO

COAUTORES
Arq. Oscar da Mota Reis Filho Arq. Amanda Oliveira Martins
CREA: 21355-0/SC CREA: 45391-0/SC

Arq. Marco Aurélio Oliveira Arq. André
CREA: 26349-0/SC CREA:

ASSISTENTE SOCIAL PROJETISTA: PREFEITURA MUNICIPAL DE JOINVILLE

ÁREA DE LAZER ESPORTIVO E ÁREA DE PRESERVAÇÃO PERMANENTE PARQUE DA CIDADE
(Item Finalista)

PROJETO
BÁSICO ARQUITETÔNICO
Comando: **ÁREA 03 - BANHEIRO PÚBLICO**
Planta Baixa
Corte AA e corte BB
Elevação Frontal
Elevação Lateral Direita
Planta de Cobertura

PREFEITURA MUNICIPAL DE JOINVILLE
Rua Inácio Batista, Grazielli Ramos, do Beira e Gondoles - Bairro Bucarini

CONDIÇÕES
Data: Fev/2008
Revisão por: JOSIAS

ESCALAS
Arquit.: 1/50
Estrut.: 1/200
Pavim.: 1/500

PROJETO
Arq. R.T.
Projeto: R.M.C.
Projeto: P.C.M.

NUMERO
33/42