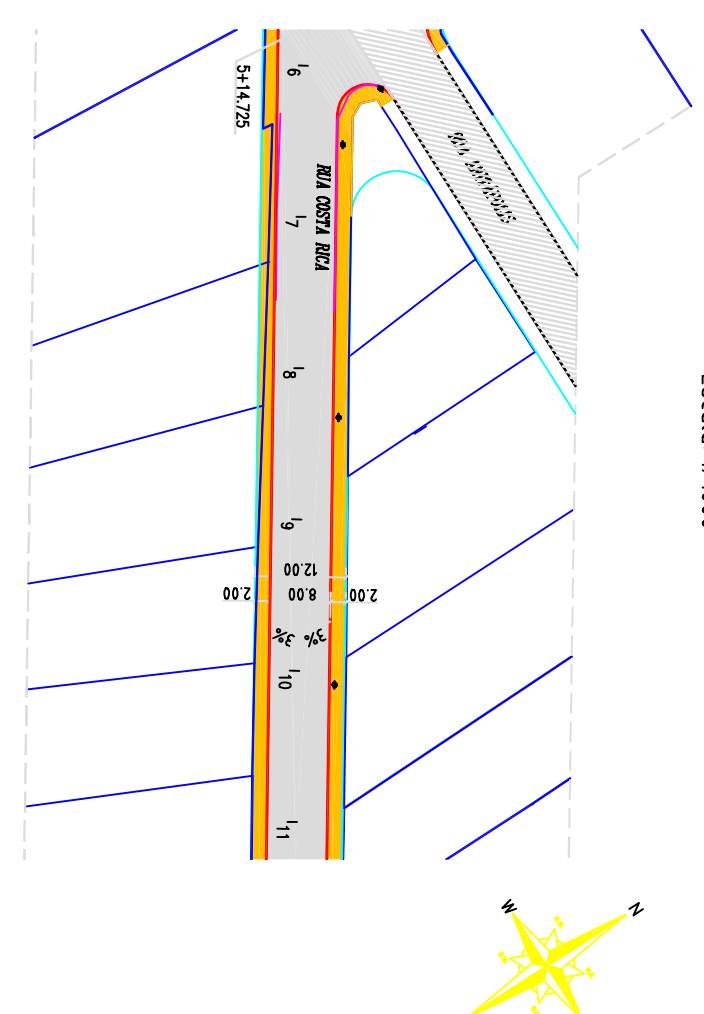
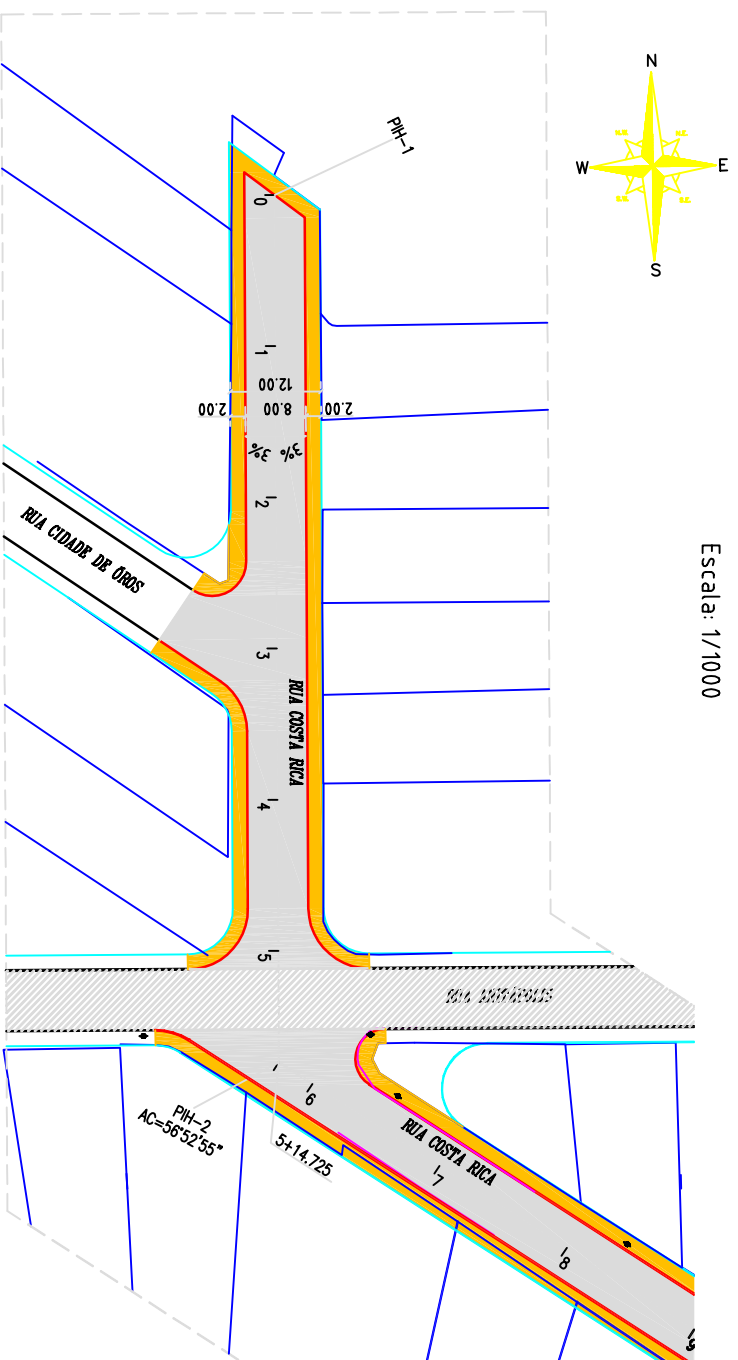


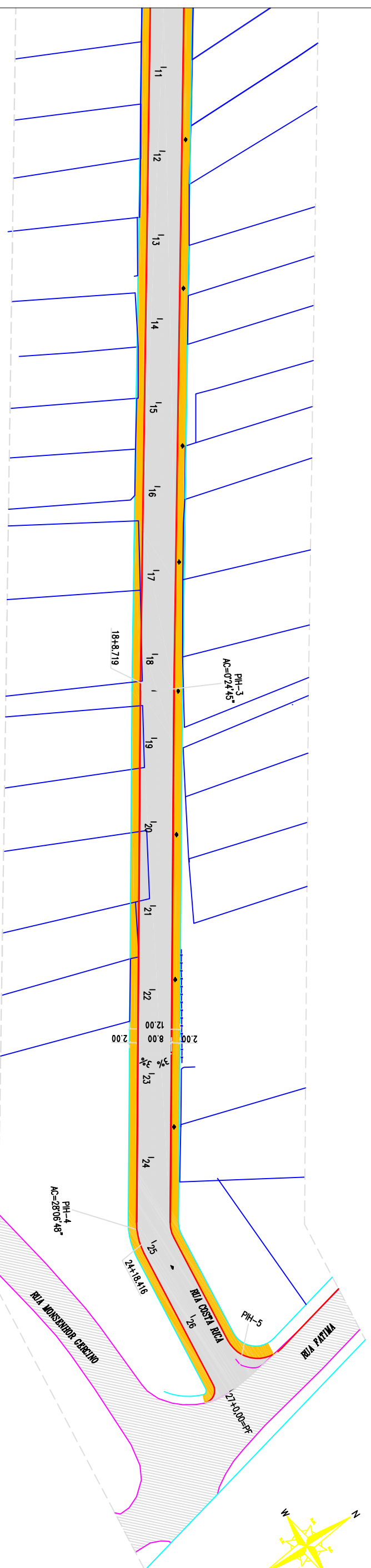
Planta Baixa

Escala: 1/1000



Planta Baixa

Escala: 1/1000




LEGENDA

- Cercas
- Muro Existente
- Perfil do terreno natural
- Meio-Fio Existente
- Meio-Fio À Executar
- Bordo da Rua
- Talude Existente
- Boca de Lobo Existente
- Poste
- Marco Topográfico

- Passeio
- Passeio

NOTAS

1 - Estacas a Cada 20,00m



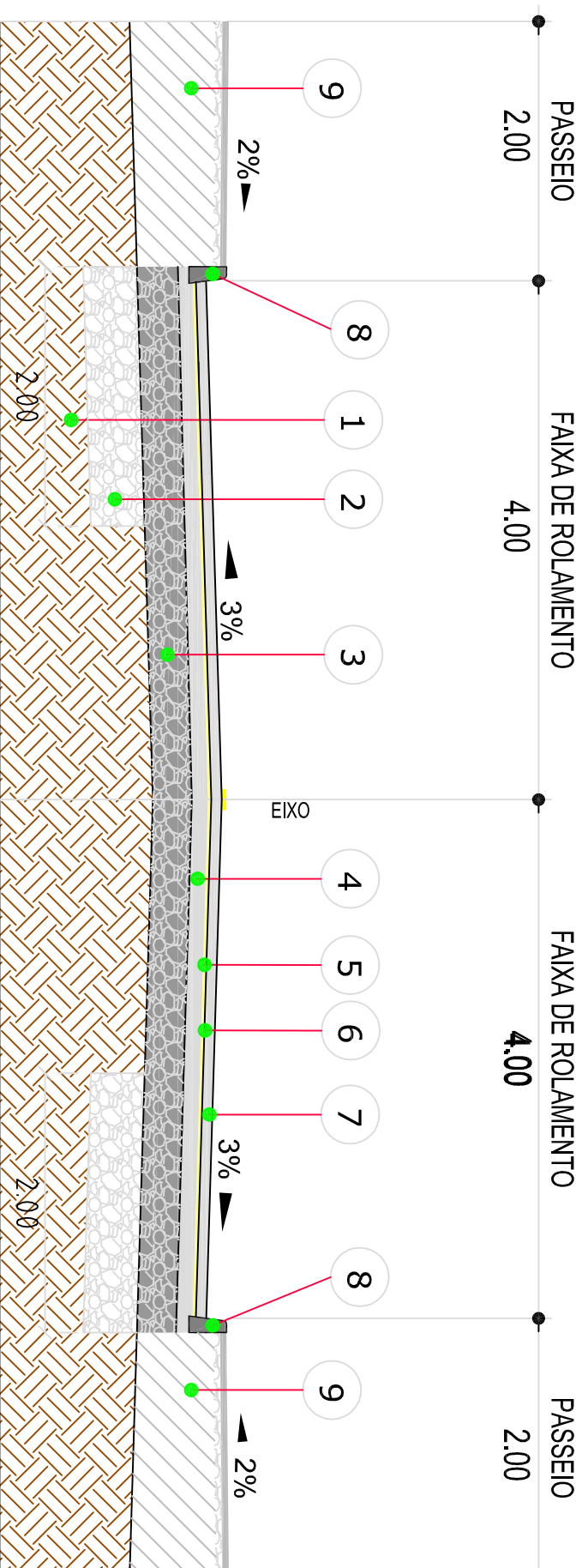
SECRETARIA DE INFRAESTRUTURA URBANA	
UNIDADE DE PAVIMENTAÇÃO	
TEMA:	PROJETO DE PAVIMENTAÇÃO
CONTENÚDO:	PROJETO GEOMÉTRICO
NOME DA OBRA:	RUA COSTA RICA - BAIRRO ITAUM
TRECHO:	DO INÍCIO ATÉ A RUA FATIMA
RESPONSÁVEL TÉCNICO:	ADRIANO LUIZ KUROVSKI ENG. CIVIL CREA/SC 28420-6
PROPRIETÁRIO:	PREFEITURA MUNICIPAL DE JOINVILLE

ESCALA:	1/1000	DATA:	Dez/2019	EXTENSÃO:	540,00m	ÁREA:	4.620,00m ²	REVISÃO:	Rev-00	FOLHA:	Única
---------	--------	-------	----------	-----------	---------	-------	------------------------	----------	--------	--------	-------


NOTA : Direitos autorais protegidos pela lei 5.988 de 14/12/73. Vedada a reprodução, alteração, cópia, total ou parcial, sem autorização expressa do autor.



SEÇÃO TIPO - PAVIMENTAÇÃO



- 1 - Subleito Existente
- 2 - Reforço de Bordo Espessura = 50,00 cm
- 3 - Sub Base Espessura = 35,00 cm
- 4 - Base Brita Graduada Espessura = 15,00 cm
- 5 - Imprimação (DNIT 144/2012-ES)
- 6 - Pintura de ligação (DNIT 145/2012-ES)
- 7 - CAUQ - Concreto Asfáltico Usinado a Quente Faixa "c" Espessura = 4,00 cm
- 8 - Meio-Fio de Concreto Extrusado
- 9 - Regularização de Passeios



NOTAS

- 1 - Estacas a Cada 20,00m

SECRETARIA DE INFRAESTRUTURA URBANA UNIDADE DE PAVIMENTAÇÃO



TEMA: PROJETO DE PAVIMENTAÇÃO	CONTÊÚDO: SEÇÃO TIPO
NOME DA OBRA: RUA COSTA RICA - BAIRRO ITAUM	TRECHO: DO INÍCIO ATÉ A RUA FATIMA

RESPONSÁVEL TÉCNICO:

PROPRIETÁRIO:

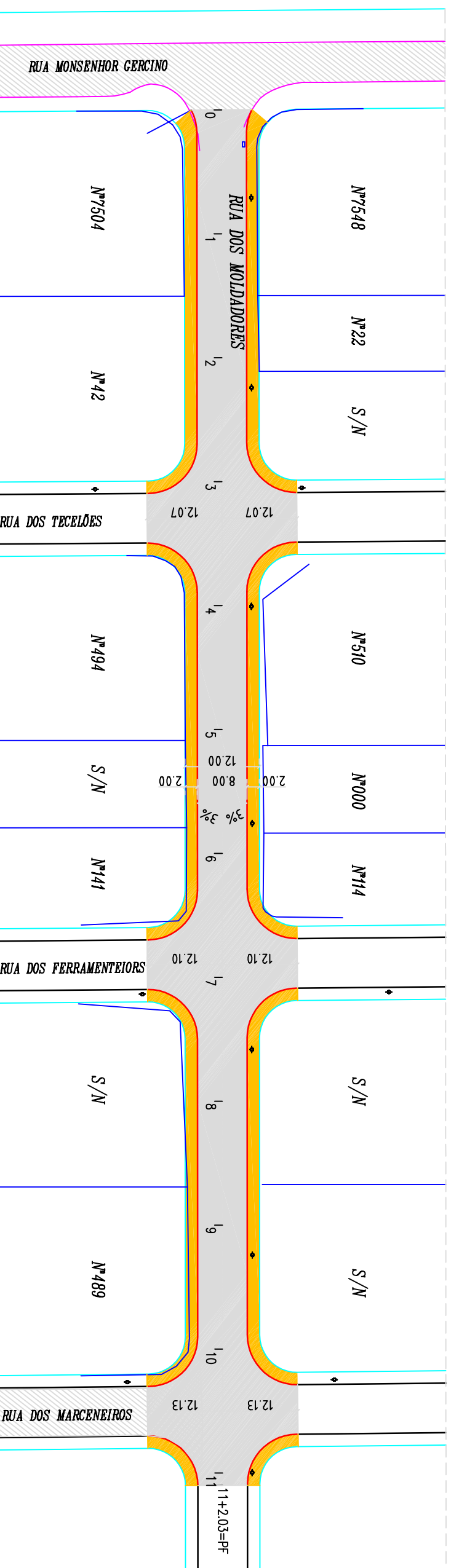
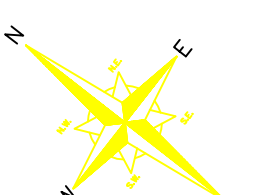
ADRIANO LUIZ KUROVSKI
ENG. CIVIL CREA/SC 28420-6

PREFEITURA MUNICIPAL DE JOINVILLE

ESCALA: S/Escala	DATA: Dez/2019	EXTENSÃO: 540,00m	ÁREA: 4.620,00m ²	REVISÃO: Rev-00	FOLHA: Única
----------------------------	--------------------------	-----------------------------	--	---------------------------	------------------------



Planta Baixa
Escala: 1/750



LEGENDA

- Cercas
- Muro Existente
- Perfil do terreno natural
- Meio-Fio Existente
- Meio-Fio À Executar
- Bordo da Rua
- Talude Existente
- Boca de Lobo Existente
- Poste
- Marco Topográfico

- Passeio
- Passeio

NOTAS

1 - Estacas a Cada 20,00m

SECRETARIA DE INFRAESTRUTURA URBANA
UNIDADE DE PAVIMENTAÇÃO



TEMA:	PROJETO DE PAVIMENTAÇÃO	CONTÊÚDO:	PROJETO GEOMÉTRICO
NOME DA OBRA:	RUA DOS MOLDADORES - PARANAGUAMIRIM	TRECHO:	DA RUA MONSENHOR GERCINO ATÉ A RUA DOS MARCENEIROS

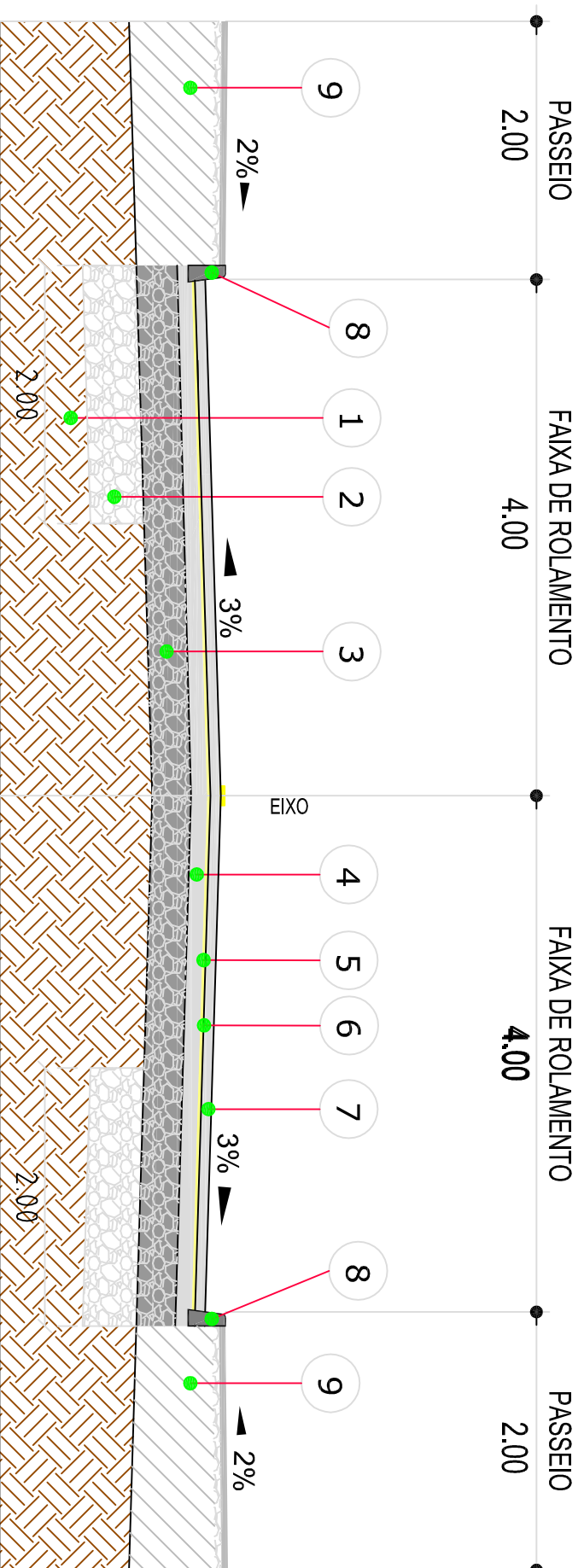
RESPONSÁVEL TÉCNICO:

PROPRIETÁRIO:

ESCALA:	1/750	DATA:	Dez/2019	EXTENSÃO:	222,03m	ÁREA:	2.372,24m ²	REVISÃO:	Rev-00	FOLHA:	Única
ADRIANO LUIZ KUROVSKI ENG. CIVIL CREA/SC 28420-6			PREFEITURA MUNICIPAL DE JOINVILLE			PREFEITURA MUNICIPAL DE JOINVILLE					



SEÇÃO TIPO - PAVIMENTAÇÃO



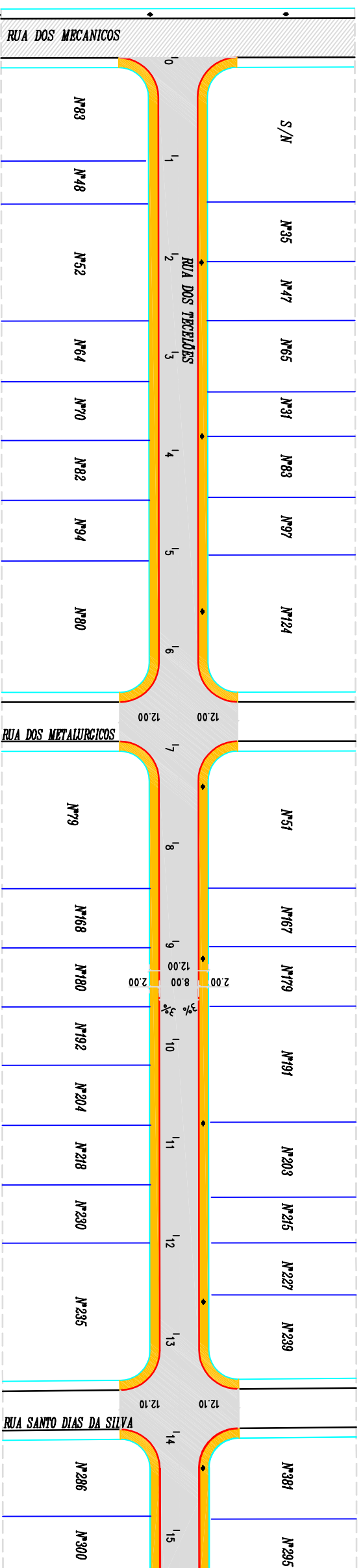
- 1 - Subleito Existente
- 2 - Reforço de Bordo Espessura = 50,00 cm
- 3 - Sub Base Espessura = 35,00 cm
- 4 - Base Brita Graduada Espessura = 15,00 cm
- 5 - Imprimação (DNIT 144/2012-ES)
- 6 - Pintura de ligação (DNIT 145/2012-ES)
- 7 - CAUQ - Concreto Asfáltico Usinado a Quente Faixa "c" Espessura = 4,00 cm
- 8 - Meio-Fio de Concreto Extrusado
- 9 - Regularização de Passeios

LEGENDA	
	Cerca
	Muro Existente
	Perfil do terreno natural
	Meio-Fio Existente
	Meio-Fio À Executar
	Bordo da Rua
	Talude Existente
	Boca de Lobo Existente
	Poste
	Marco Topográfico

		SECRETARIA DE INFRAESTRUTURA URBANA UNIDADE DE PAVIMENTAÇÃO	
		TEMA: PROJETO DE PAVIMENTAÇÃO	CONTEÚDO: SEÇÃO TIPO
RESPONSÁVEL TÉCNICO: ADRIANO LUIZ KUROVSKI ENG. CIVIL CREA/SC 28420-6		PROPRIETÁRIO: PREFEITURA MUNICIPAL DE JOINVILLE	
ESCALA: S/Escala	DATA: Dez/2019	EXTENSÃO: 222,03m	ÁREA: 2.372,24m ²
NOTAS 1 - Estacas a Cada 20,00m		DA RUA MONSENHOR GERGINO ATÉ A RUA DOS MARCENEIROS	


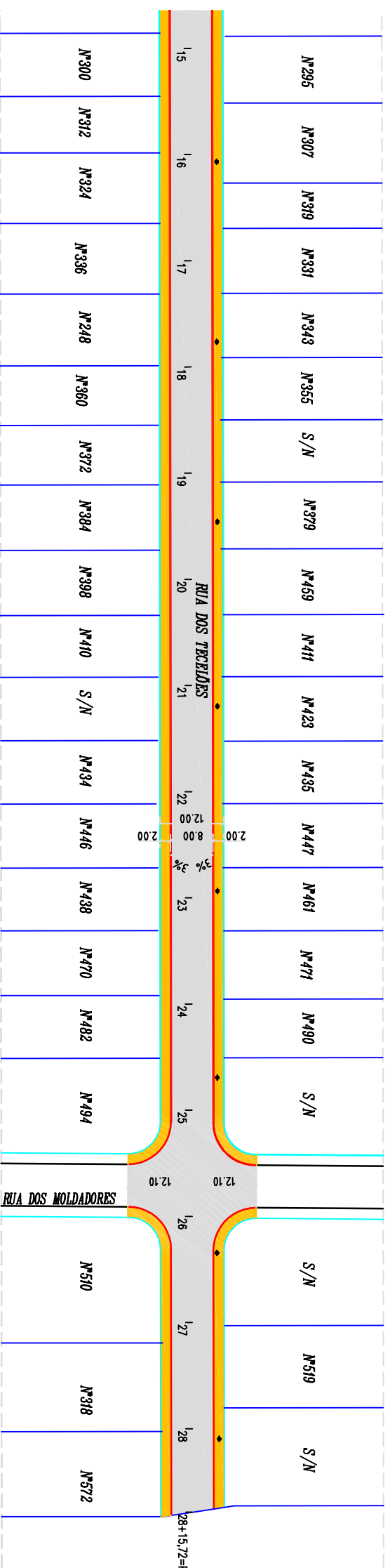
Planta Baixa

Escala: 1/1000



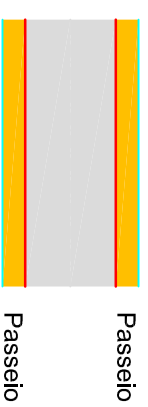
Planta Baixa

Escala: 1/1000



LEGENDA

- Cercas
- Muro Existente
- Perfil do terreno natural
- Meio-Fio Existente
- Meio-Fio À Executar
- Bordo da Rua
- Talude Existente
- Boca de Lobo Existente
- Poste
- Marco Topográfico



NOTAS

1 - Estacas a Cada 20,00m



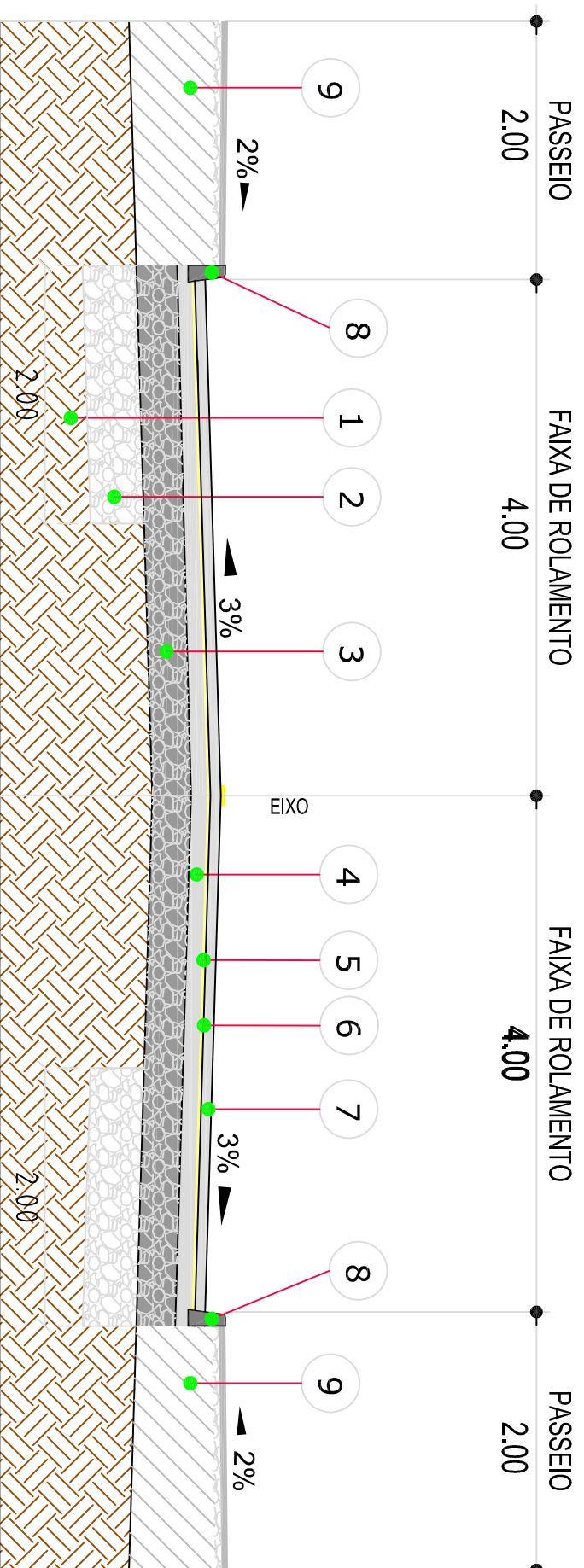
SECRETARIA DE INFRAESTRUTURA URBANA	
UNIDADE DE PAVIMENTAÇÃO	
TEMA:	PROJETO DE PAVIMENTAÇÃO
CONTEÚDO:	PROJETO GEOMÉTRICO
NOME DA OBRA:	RUA DOS TECELÕES - PARANAGUAMIRIM
TRECHO:	DA RUA DOS MECANICOS ATÉ O FINAL
RESPONSÁVEL TÉCNICO:	ADRIANO LUIZ KUROVSKI
PROPRIETÁRIO:	PREFEITURA MUNICIPAL DE JOINVILLE
ENGENHEIRO:	ENG. CIVIL CREA/SC 28420-6

ESCALA:	1/1000	DATA:	Dez/2019	EXTENSÃO:	575,72m	ÁREA:	5.311,60m ²	REVISÃO:	Rev-00	FOLHA:	Única
---------	--------	-------	----------	-----------	---------	-------	------------------------	----------	--------	--------	-------

NOTA : Direitos autorais protegidos pela lei 5.988 de 14/12/73. Vedada a reprodução, alteração, cópia, total ou parcial, sem autorização expressa do autor.

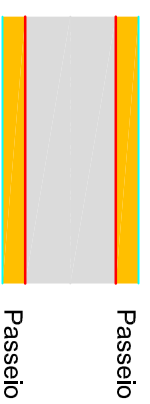


SEÇÃO TIPO - PAVIMENTAÇÃO



- 1 - Subleito Existente
- 2 - Reforço de Bordo Espessura = 50,00 cm
- 3 - Sub Base Espessura = 35,00 cm
- 4 - Base Brita Graduada Espessura = 15,00 cm
- 5 - Imprimação (DNIT 144/2012-ES)
- 6 - Pintura de ligação (DNIT 145/2012-ES)
- 7 - CAUQ - Concreto Asfáltico Usinado a Quente Faixa "c" Espessura = 4,00 cm
- 8 - Meio-Fio de Concreto Extrusado
- 9 - Regularização de Passeios

LEGENDA



NOTAS

- 1 - Estacas a Cada 20,00m

SECRETARIA DE INFRAESTRUTURA URBANA UNIDADE DE PAVIMENTAÇÃO



TEMA: PROJETO DE PAVIMENTAÇÃO	CONTÊIDOR: SEÇÃO TIPO
NOME DA OBRA: RUA DOS TECELÕES - PARANAGUAMIRIM	TRECHO: DA RUA DOS MECANICOS ATÉ O FINAL

RESPONSÁVEL TÉCNICO:

PROPRIETÁRIO:

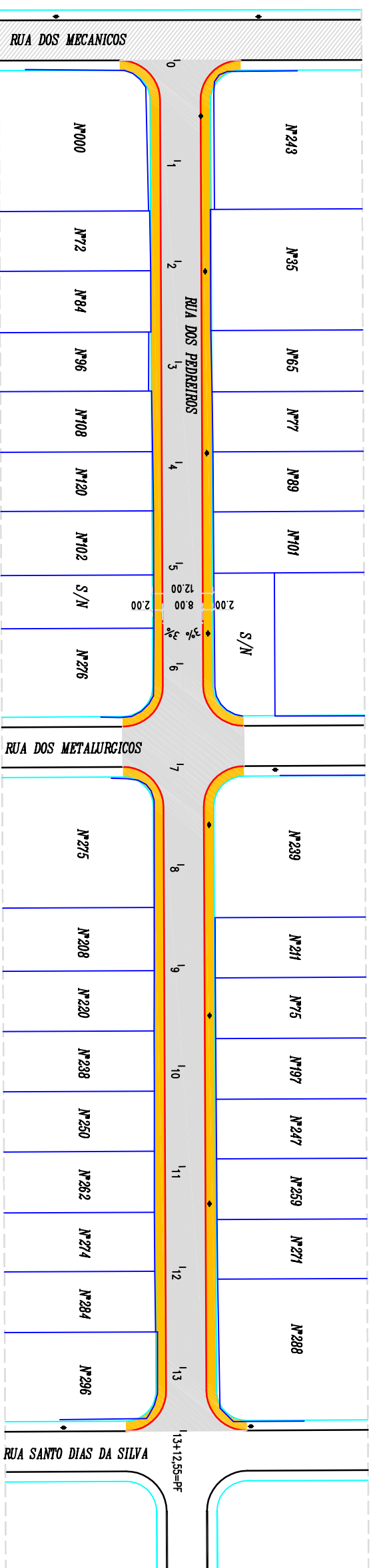
ADRIANO LUIZ KUROVSKI
ENG. CIVIL CREA/SC 28420-6

PREFEITURA MUNICIPAL DE JOINVILLE

ESCALA: S/Escala	DATA: Dez/2019	EXTENSÃO: 575,72m	ÁREA: 5.311,60m ²	REVISÃO: Rev-00	FOLHA: Única
---------------------	-------------------	----------------------	---------------------------------	--------------------	-----------------




Planta Baixa
Escala: 1/1000



LEGENDA

- Cercas
- Muro Existente
- Perfil do terreno natural
- Meio-Fio Existente
- Meio-Fio À Executar
- Bordo da Rua
- Talude Existente
- Boca de Lobo Existente
- Poste
- Marco Topográfico



NOTAS

1 - Estacas a Cada 20,00m

SECRETARIA DE INFRAESTRUTURA URBANA
UNIDADE DE PAVIMENTAÇÃO



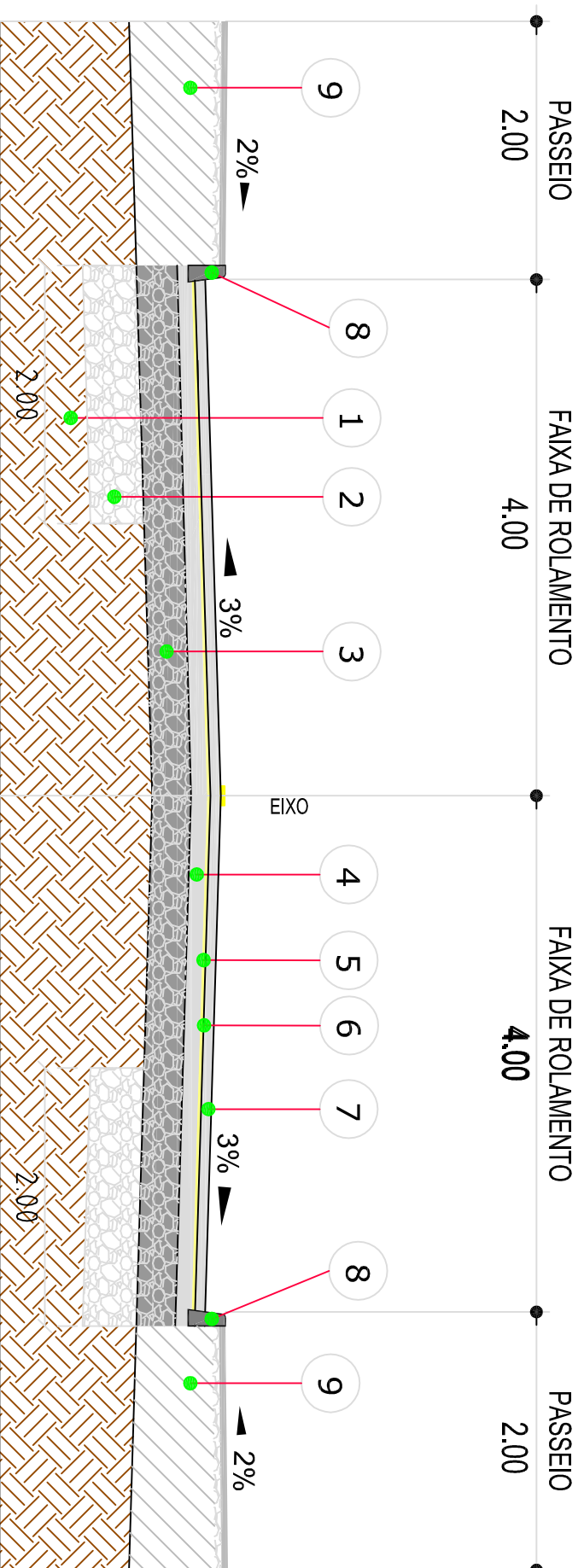
RESPONSÁVEL TÉCNICO:	ADRIANO LUIZ KUROVSKI ENG. CIVIL CREA/SC 28420-6
TEMA:	PROJETO DE PAVIMENTAÇÃO
CONTEÚDO:	PROJETO GEOMÉTRICO
NOME DA OBRA:	RUA DOS PEDREIROS - PARANAGUAMIRIM
TRECHO:	DA RUA DOS MECANICOS ATÉ A RUA SANTO DIAS DA SILVA

ESCALA:	1/1000	DATA:	Dez/2019	EXTENSÃO:	272,55m	ÁREA:	2.510,00m ²	REVISÃO:	Rev-00	FOLHA:	Única
---------	--------	-------	----------	-----------	---------	-------	------------------------	----------	--------	--------	-------

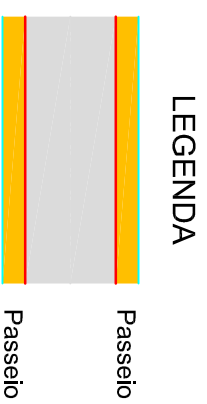
NOTA : Direitos autorais protegidos pela lei 5.988 de 14/12/73. Vedada a reprodução, alteração, cópia, total ou parcial, sem autorização expressa do autor.



SEÇÃO TIPO - PAVIMENTAÇÃO



- 1 - Subleito Existente
- 2 - Reforço de Bordo Espessura = 50,00 cm
- 3 - Sub Base Espessura = 35,00 cm
- 4 - Base Brita Graduada Espessura = 15,00 cm
- 5 - Imprimação (DNIT 144/2012-ES)
- 6 - Pintura de ligação (DNIT 145/2012-ES)
- 7 - CAUQ - Concreto Asfáltico Usinado a Quente Faixa "c" Espessura = 4,00 cm
- 8 - Meio-Fio de Concreto Extrusado
- 9 - Regularização de Passeios



NOTAS

- 1 - Estacas a Cada 20,00m

SECRETARIA DE INFRAESTRUTURA URBANA UNIDADE DE PAVIMENTAÇÃO



TEMA:	PROJETO DE PAVIMENTAÇÃO	CONTÊIDOR:	SEÇÃO TIPO
NOME DA OBRA:	RUA DOS PEREIROIS - PARANAGUAMIRIM	TRECHO:	DA RUA DOS MECANICOS ATÉ A RUA SANTO DIAS DA SILVA

RESPONSÁVEL TÉCNICO:

PROPRIETÁRIO:

ESCALA:	S/Escala	DATA:	Dez/2019	EXTENSÃO:	272,55m	ÁREA:	2.510,00m ²	REVISÃO:	Rev-00	FOLHA:	Única
ADRIANO LUIZ KUROVSKI ENG. CIVIL CREA/SC 28420-6						PREFEITURA MUNICIPAL DE JOINVILLE					

