





 PREFEITURA MUNICIPAL DE JOINVILLE		SECRETARIA DE INFRAESTRUTURA URBANA UNIDADE DE PAVIMENTAÇÃO			
PROJETO PAVIMENTAÇÃO		Nome da Obra / Endereço: RUA: GOIÁS TRECHO: RUA CORONEL FRANCISCO GOMES / FIM DA RUA			Núm. Prancha: 01 / 01
Resp. Técnico: Eng.º Civil: Juliana de Sant'Anna CREA: 49.431-5		Conteúdo: GEOMÉTRICO E DRENAGEM			
Proprietário: PREFEITURA DE JOINVILLE		Desenho: ÚNICO	Arq.CAD: Rua Goias.dwg	Modificação:	Data: JULHO/2019
		Escala: 1/500			

LEGENDA:

-  Boca de lobo com grelha (BL)
-  Caixa coletora (CL)
-  Poço de visita (PV)
-  PASSEIO
-  PISTA DE ROLAMENTO
-  PASSEIO

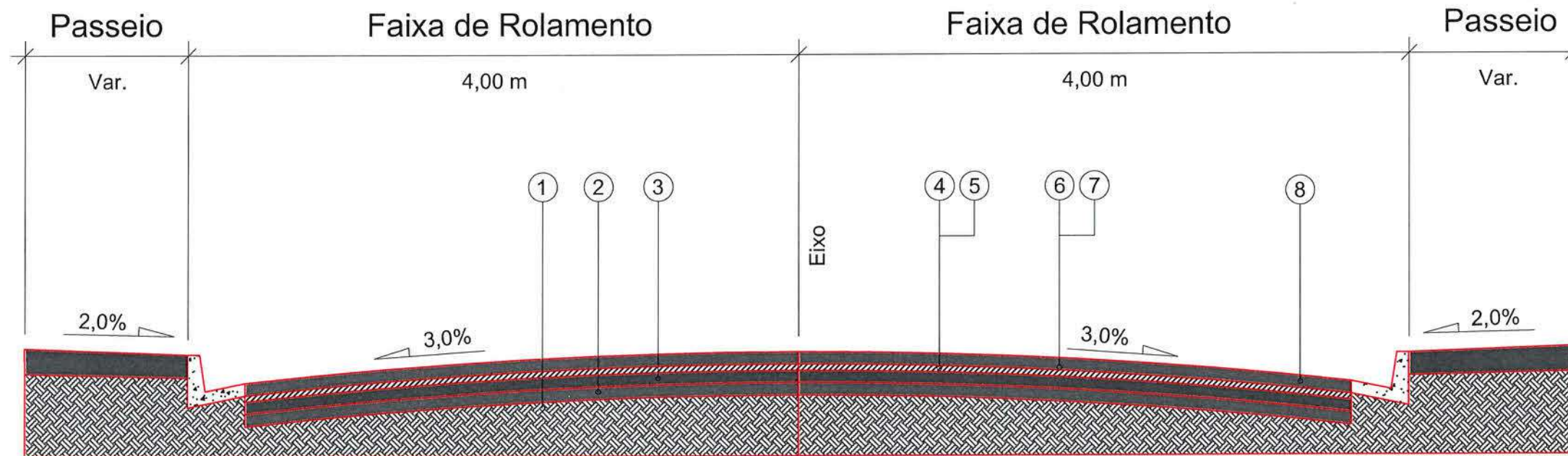
NOTAS:

- 1 - ESTACAS A CADA 20,00m;
- 2 - ESTE DESENHO CONTÉM INFORMAÇÕES ESPECÍFICAS À FINALIDADE A QUE SE PROPÕE E NÃO DEVE SER UTILIZADO PARA OUTROS FINS SEM CONSULTA AO RESPONSÁVEL TÉCNICO.

NOTA : Direitos autorais protegidos pela lei 5.988 de 14/12/73.
 Vedada a reprodução, alteração, cópia, total ou parcial, sem autorização expressa do autor.

REQUALIFICAÇÃO

EST OPP A 8+1,70 m



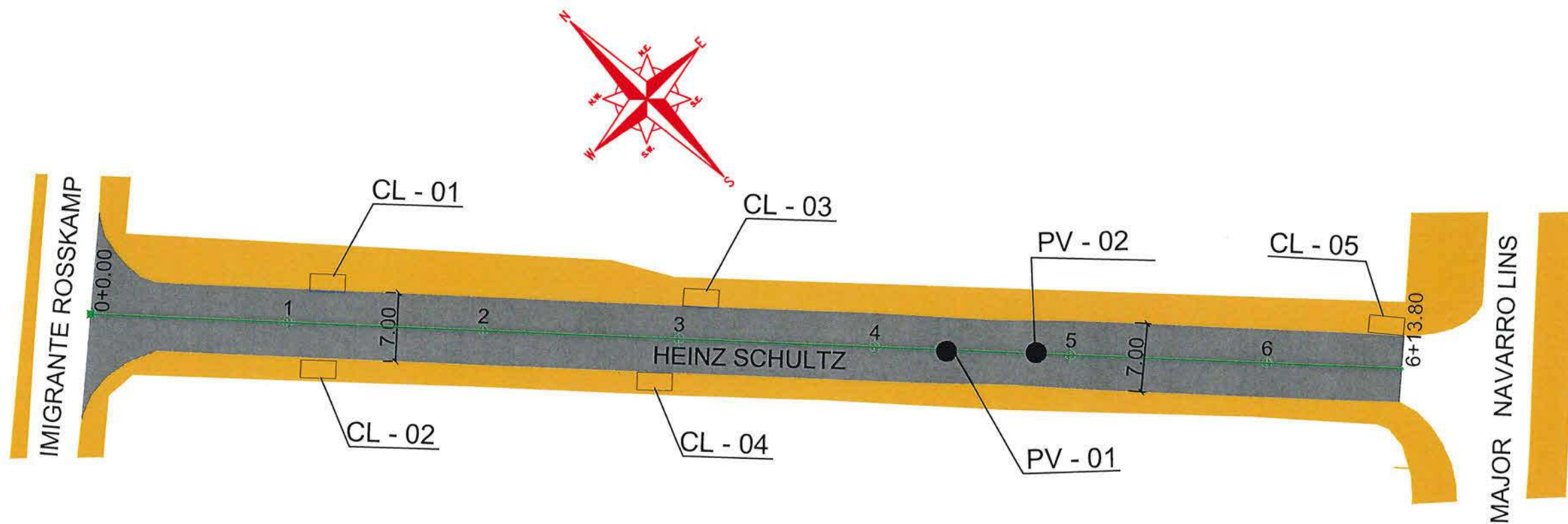
- 1 - Subleito Existente
- 2 - Sub-base Existente
- 3 - Base Existente
- 4 - Revestimento Existente
- 5 - Fresagem total do revestimento existente = 3,0cm
- 6 - Imprimação com CM - 30
- 7 - Pintura de Ligação - RR - 1C
- 8 - CAUQ - Concreto Asfáltico Usinado a Quente faixa "C" = 4,0 cm

Extensão = 161,70 m
Área = 1.343,60 m²







 PREFEITURA MUNICIPAL DE JOINVILLE		SECRETARIA DE INFRAESTRUTURA URBANA UNIDADE DE PAVIMENTAÇÃO				
PROJETO PAVIMENTAÇÃO		Nome da Obra / Endereço: RUA: GOIÁS TRECHO: RUA CORONEL FRANCISCO GOMES / FIM DA RUA			Núm. Prancha: 01 / 01	
Resp. Técnico: Eng.º Civil, Juliano de Sant'Anna CRE: 49.431-5		Conteúdo: PROJETO PAVIMENTAÇÃO/SEÇÃO				
Proprietário: PREFEITURA DE JOINVILLE		Desenho: ÚNICO	Arq.CAD: Rua Goiás.dwg	Modificação:	Data: JULHO/2019	Escala: 1/50

NOTA : Direitos autorais protegidos pela lei 5.988 de 14/12/73.
Vedada a reprodução, alteração, cópia, total ou parcial, sem autorização expressa do autor.





 PREFEITURA MUNICIPAL DE JOINVILLE		SECRETARIA DE INFRAESTRUTURA URBANA UNIDADE DE PAVIMENTAÇÃO			
		PROJETO PAVIMENTAÇÃO		Nome da Obra / Endereço: RUA: HEINZ SCHULTZ TRECHO: RUA IMIGRANTE ROSSKAMP / RUA MAJOR NAVARRO LINS	
Resp. Técnico: Eng.º Civil: <u>Juliano de Sant'Anna</u> CREA: 49.431-8 Proprietário:		Conteúdo: GEOMÉTRICO E DRENAGEM		Escala: 1/500	
PREFEITURA DE JOINVILLE		Desenho: ÚNICO	Arq.CAD: Rua Heinz Schultz.dwg		Modificação:

- LEGENDA:**
-  Boca de lobo com grelha (BL)
 -  Caixa coletora (CL)
 -  Poço de visita (PV)
 -  PASSEIO
 -  PISTA DE ROLAMENTO
 -  PASSEIO

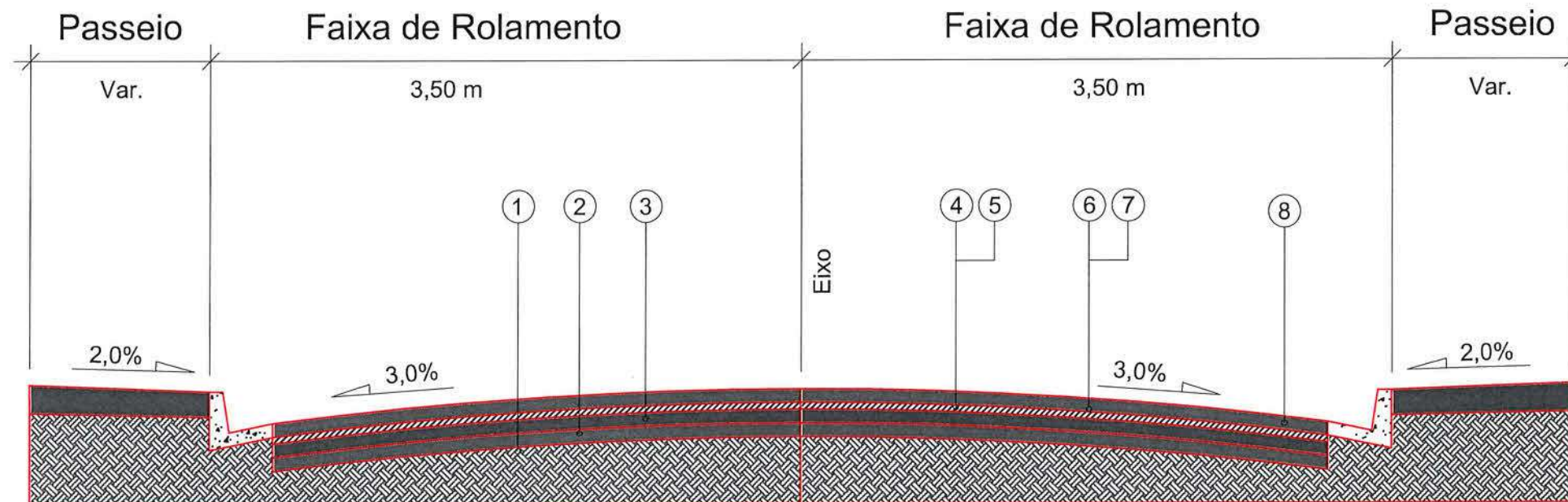
NOTAS:

- 1 - ESTACAS A CADA 20,00m;
- 2 - ESTE DESENHO CONTÉM INFORMAÇÕES ESPECÍFICAS À FINALIDADE A QUE SE PROPÕE E NÃO DEVE SER UTILIZADO PARA OUTROS FINS SEM CONSULTA AO RESPONSÁVEL TÉCNICO.

NOTA : Direitos autorais protegidos pela lei 5.988 de 14/12/73.
 Vedada a reprodução, alteração, cópia, total ou parcial, sem autorização expressa do autor.

REQUALIFICAÇÃO

EST OPP A 6+13,80m



- 1 - Subleito Existente
- 2 - Sub-base Existente
- 3 - Base Existente
- 4 - Revestimento Existente
- 5 - Fresagem total do revestimento existente = 4,0cm
- 6 - Imprimação com CM - 30
- 7 - Pintura de Ligação - RR - 1C
- 8 - CAUQ - Concreto Asfáltico Usinado a Quente faixa "C" = 4,0 cm

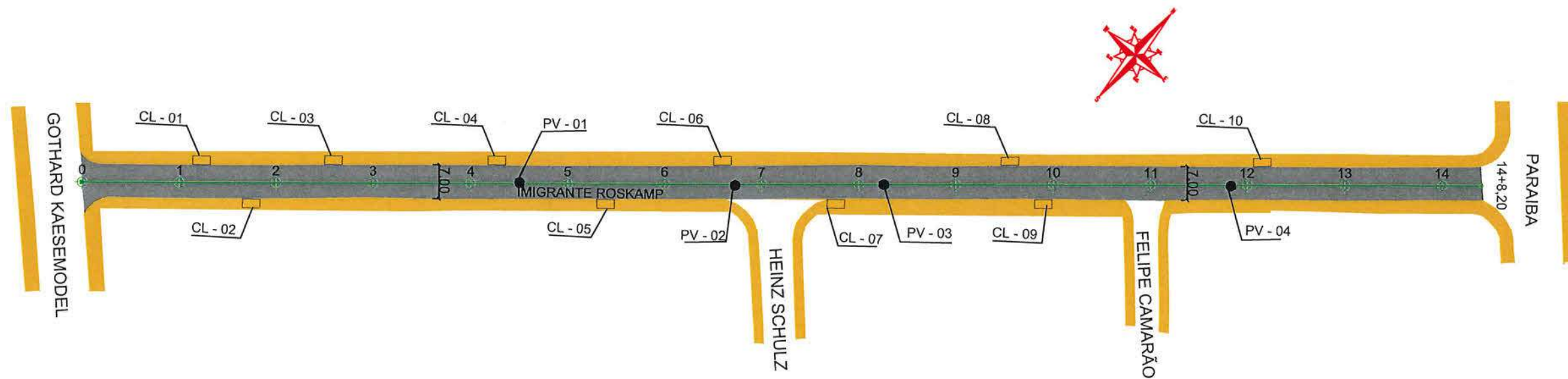
Extensão = 133,80 m

Área = 986,60 m²

 SECRETARIA DE INFRAESTRUTURA URBANA UNIDADE DE PAVIMENTAÇÃO	
PROJETO PAVIMENTAÇÃO	Nome da Obra / Endereço: RUA: HEINZ SCHULTZ TRECHO: RUA IMIGRANTE ROSSKAMP / RUA MAJOR NAVARRO LINS
Resp. Técnico: Engº Civil Juliana de Sant'Anna CREA: 49.431-5	Conteúdo: PROJETO PAVIMENTAÇÃO/SEÇÃO
Proprietário: PREFEITURA DE JOINVILLE	Nùm. Prancha: 01 / 01
Desenho: ÚNICO	Arq.CAD: Rua Heiz Schultz.dwg
Modificação:	Data: JULHO/2019
Escala: 1/50	

NOTA : Direitos autorais protegidos pela lei 5.988 de 14/12/73.
 Vedada a reprodução, alteração, cópia, total ou parcial, sem autorização expressa do autor.





SECRETARIA DE INFRAESTRUTURA URBANA
UNIDADE DE PAVIMENTAÇÃO

LEGENDA:

- Boca de lobo com grelha (BL)
- Caixa coletora (CL)
- Poço de visita (PV)
- PASSEIO
- PISTA DE ROLAMENTO
- PASSEIO

NOTAS:

- 1 - ESTACAS A CADA 20,00m;
- 2 - ESTE DESENHO CONTÉM INFORMAÇÕES ESPECÍFICAS À FINALIDADE A QUE SE PROPÕE E NÃO DEVE SER UTILIZADO PARA OUTROS FINS SEM CONSULTA AO RESPONSÁVEL TÉCNICO.

PROJETO
PAVIMENTAÇÃO

Resp. Técnico:

Engº Civil Juliano de Sant'Anna
CREA: 49.431-3
Proprietário:

PREFEITURA DE JOINVILLE

Nome da Obra / Endereço:
RUA: IMIGRANTE ROSKAMP
TRECHO: RUA GOTHARD KAESEMODEL / RUA PARAÍBA

Conteúdo:
GEOMÉTRICO E DRENAGEM

Núm. Prancha:

01 / 01

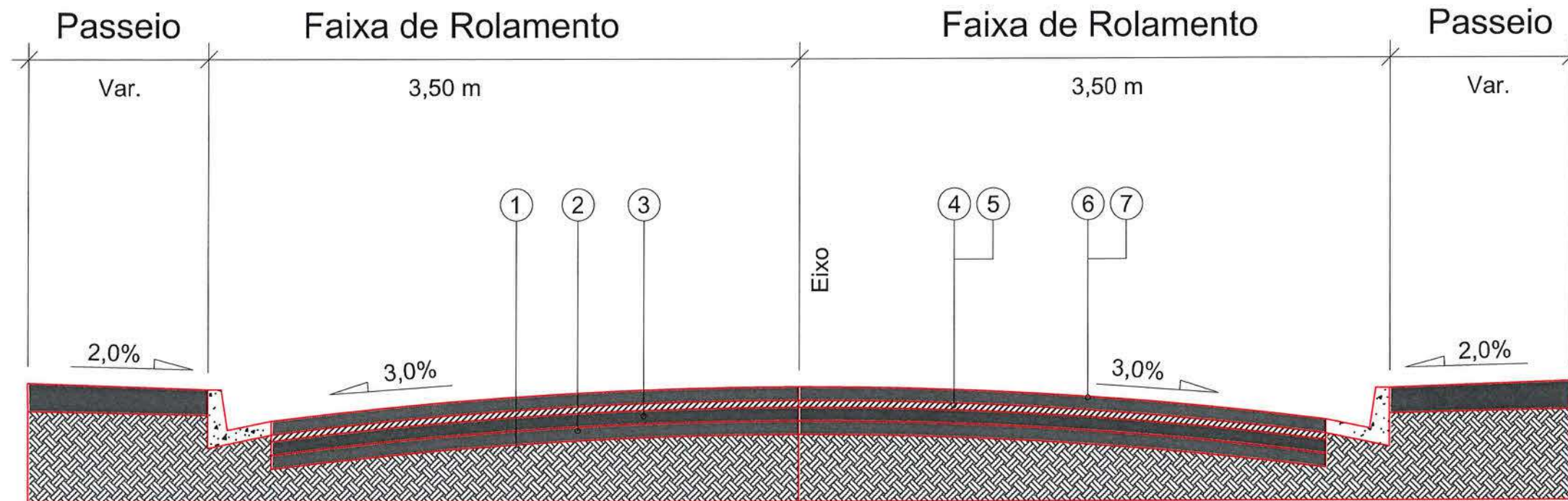
Desenho: ÚNICO	Arq.CAD: Rua Imigrante Rosskamp.dwg	Modificação:	Data: JULHO/2019	Escala: 1/1000
----------------	-------------------------------------	--------------	------------------	----------------

NOTA : Direitos autorais protegidos pela lei 5.988 de 14/12/73.
Vedada a reprodução, alteração, cópia, total ou parcial, sem autorização expressa do autor.



REQUALIFICAÇÃO

EST OPP A 14+8,20 m



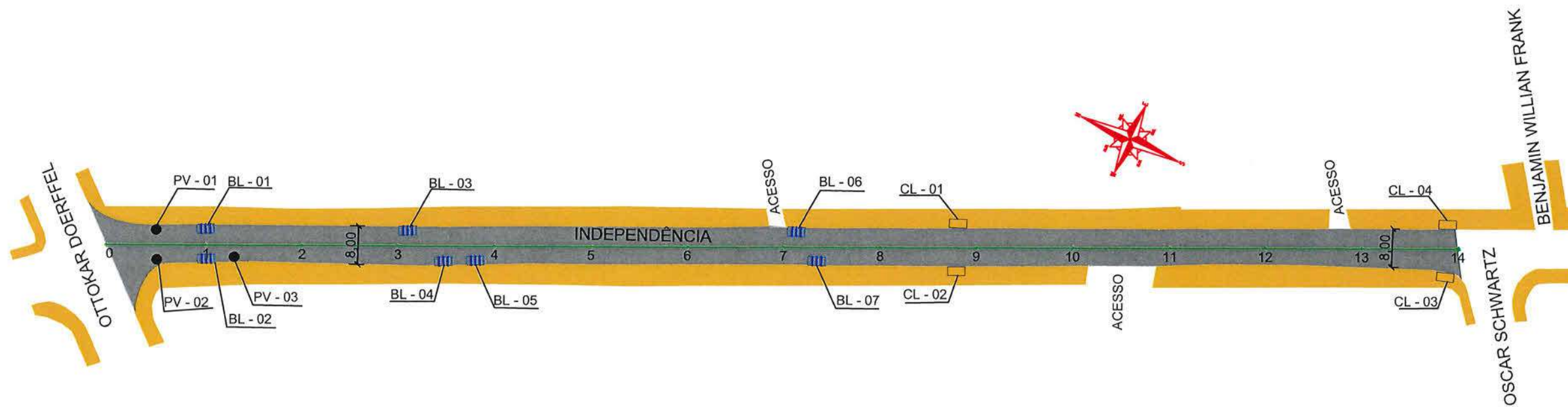
- 1 - Subleito Existente
- 2 - Sub-base Existente
- 3 - Base Existente
- 4 - Revestimento Existente
- 5 - Fresagem total do revestimento existente = 4,0 cm
- 6 - Imprimação com CM - 30
- 7 - Pintura de Ligação - RR - 1C
- 8 - CAUQ - Concreto Asfáltico Usinado a Quente faixa "C" = 4,0 cm

Extensão = 288,20 m
Área = 2.067,40 m²

 PREFEITURA MUNICIPAL DE JOINVILLE		SECRETARIA DE INFRAESTRUTURA URBANA UNIDADE DE PAVIMENTAÇÃO			
		PROJETO PAVIMENTAÇÃO		Nome da Obra / Endereço: RUA: IMIGRANTE ROSSKAMP TRECHO: RUA GOTHARD KAESEMODEL / RUA PARAÍBA	
Resp. Técnico: Engº Civil Juliano de Sant'Anna CREA: 49.316		Conteúdo: PROJETO PAVIMENTAÇÃO/SEÇÃO			Escala: 1/50
Proprietário: PREFEITURA DE JOINVILLE		Desenho: ÚNICO	Arq.CAD: Rua Imigrante Rosskamp.dwg	Modificação:	

NOTA : Direitos autorais protegidos pela lei 5.988 de 14/12/73.
Vedada a reprodução, alteração, cópia, total ou parcial, sem autorização expressa do autor.





 PREFEITURA MUNICIPAL DE JOINVILLE		SECRETARIA DE INFRAESTRUTURA URBANA UNIDADE DE PAVIMENTAÇÃO			
		PROJETO PAVIMENTAÇÃO		Nome da Obra / Endereço: RUA: INDEPENDÊNCIA TRECHO: RUA OTTOKAR DOERFFEL / RUA OSCAR SCHWARTZ	
Resp. Técnico:  Eng.º Civil Juliana de Sant'Anna CREA: 49.431-5		Conteúdo: GEOMÉTRICO E DRENAGEM		Núm. Prancha: 01 / 01	
Proprietário: PREFEITURA DE JOINVILLE		Desenho: ÚNICO	Arq.CAD: Rua Independência.dwg	Modificação:	Data: JULHO/2019
		Escala: 1/1000			

LEGENDA:

-  Boca de lobo com grelha (BL)
-  Caixa coletora (CL)
-  Poço de visita (PV)
-  PASSEIO
-  PISTA DE ROLAMENTO
-  PASSEIO

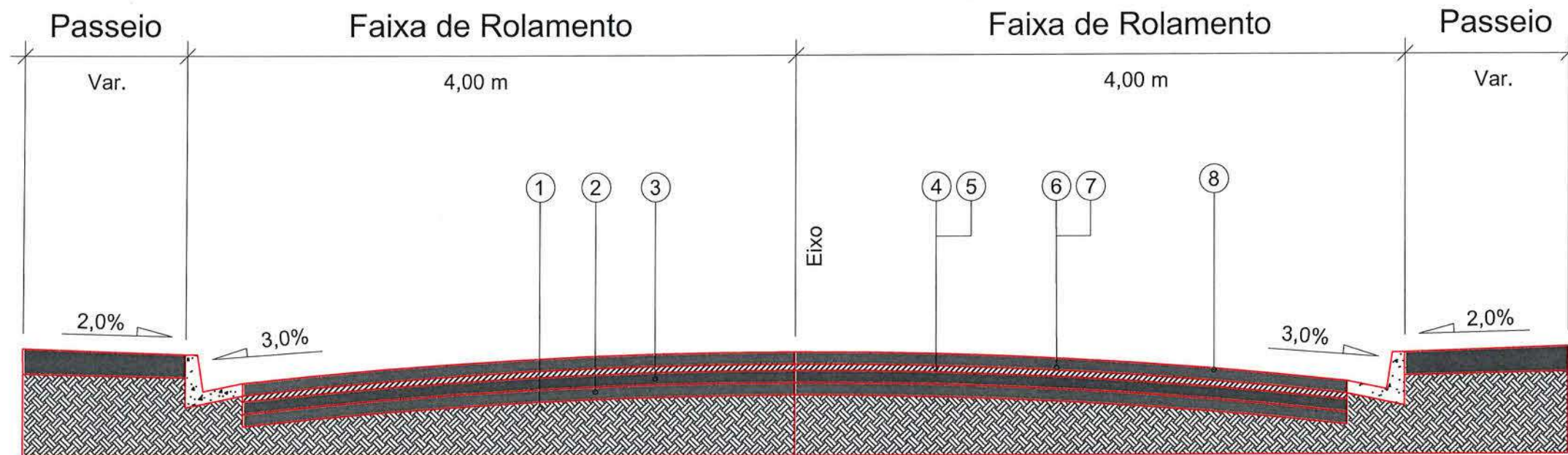
NOTAS:

- 1 - ESTACAS A CADA 20,00m;
- 2 - ESTE DESENHO CONTÉM INFORMAÇÕES ESPECÍFICAS À FINALIDADE A QUE SE PROPÕE E NÃO DEVE SER UTILIZADO PARA OUTROS FINS SEM CONSULTA AO RESPONSÁVEL TÉCNICO.

NOTA : Direitos autorais protegidos pela lei 5.988 de 14/12/73.
 Vedada a reprodução, alteração, cópia, total ou parcial, sem autorização expressa do autor.

REQUALIFICAÇÃO

EST OPP A 14

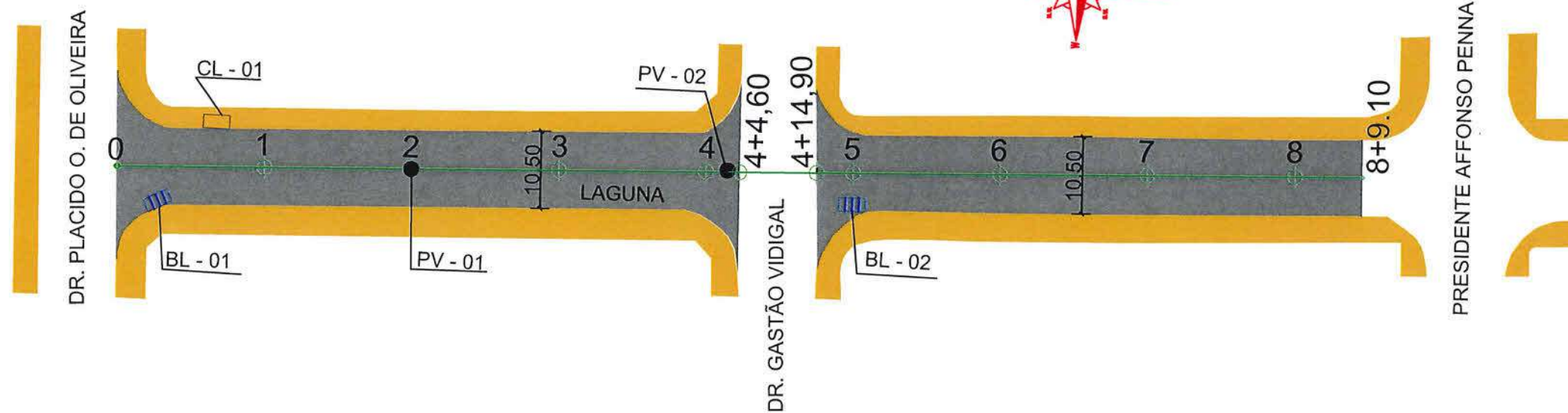


- 1 - Subleito Existente
- 2 - Sub-base Existente
- 3 - Base Existente
- 4 - Revestimento Existente
- 5 - Fresagem total do revestimento existente = 5,0 cm
- 6 - Imprimação com CM - 30
- 7 - Pintura de Ligação - RR - 1C
- 8 - CAUQ - Concreto Asfáltico Usinado a Quente faixa "C" = 5,0 cm

Extensão = 280,0 m
 Área = 2.290,00 m²

 SECRETARIA DE INFRAESTRUTURA URBANA UNIDADE DE PAVIMENTAÇÃO		Nome da Obra / Endereço: RUA: INDEPENDÊNCIA TRECHO: RUA OTTO KAR DOERFFEL / RUA OSCAR SCHWARTZ				
		PROJETO PAVIMENTAÇÃO	Conteúdo: PROJETO PAVIMENTAÇÃO/SEÇÃO		Núm. Prancha: 01 / 01	
Resp. Técnico: Engº Civil: Jiliano da Sant'Anna CREA: 49.431-5	Proprietário: PREFEITURA DE JOINVILLE	Desenho: ÚNICO	Arq.CAD: Rua Independência.dwg	Modificação:	Data: JULHO/2019	Escala: 1/50

NOTA : Direitos autorais protegidos pela lei 5.988 de 14/12/73.
 Vedada a reprodução, alteração, cópia, total ou parcial, sem autorização expressa do autor.



SECRETARIA DE INFRAESTRUTURA URBANA
UNIDADE DE PAVIMENTAÇÃO

LEGENDA:

- Boca de lobo com grelha (BL)
- Caixa coletora (CL)
- Poço de visita (PV)
- PASSEIO
- PISTA DE ROLAMENTO
- PASSEIO

NOTAS:

- 1 - ESTACAS A CADA 20,00m;
- 2 - ESTE DESENHO CONTÉM INFORMAÇÕES ESPECÍFICAS À FINALIDADE A QUE SE PROPÕE E NÃO DEVE SER UTILIZADO PARA OUTROS FINS SEM CONSULTA AO RESPONSÁVEL TÉCNICO.

PROJETO
PAVIMENTAÇÃO

Nome da Obra / Endereço:
RUA LAGUNA
TRECHO: DR. PLÁCIDO O. DE OLIVEIRA / PRESIDENTE AFFONSO PENNA

Conteúdo:
GEOMÉTRICO E DRENAGEM

Resp. Técnico:
Eng. Civil, João da Sant'Anna
CREA: 49.431/6

Proprietário:
PREFEITURA DE JOINVILLE

Nome da Obra / Endereço:
RUA LAGUNA
TRECHO: DR. PLÁCIDO O. DE OLIVEIRA / PRESIDENTE AFFONSO PENNA

Conteúdo:
GEOMÉTRICO E DRENAGEM

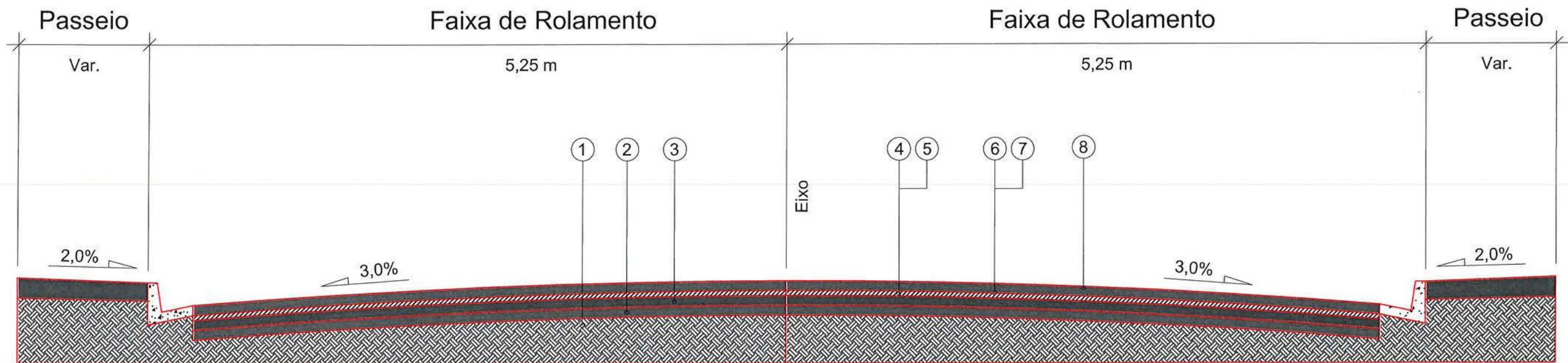
Desenho: ÚNICO Arq.CAD: Rua Laguna.dwg Modificação: Data: JULHO/2019

Núm. Prancha:
01/01

Escala:
1/750


REQUALIFICAÇÃO

EST OPP A 4+4,60 m
EST 4+14,90 m A 8+9,10 m



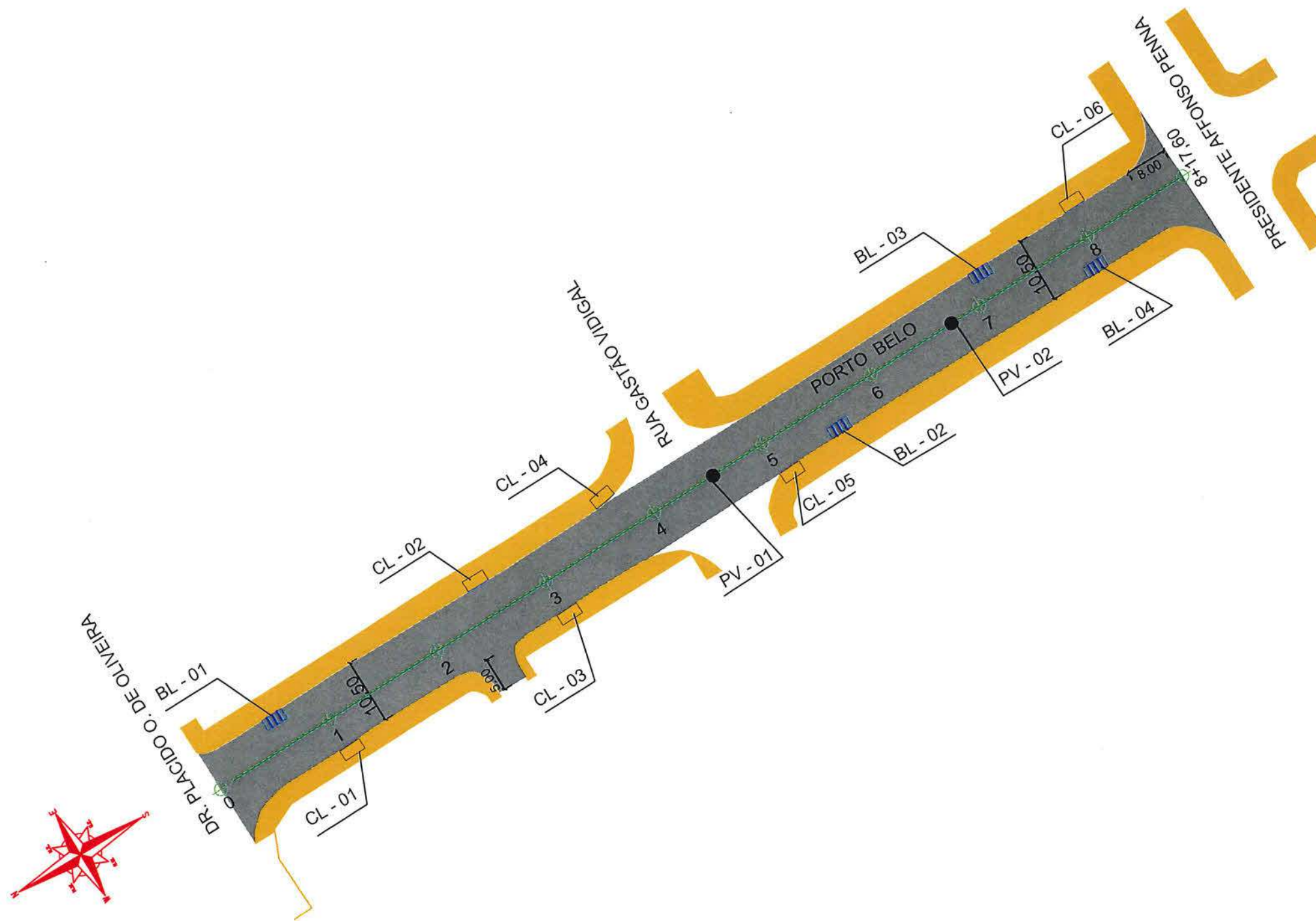
- 1 - Subleito Existente
- 2 - Sub-base Existente
- 3 - Base Existente
- 4 - Revestimento Existente
- 5 - Fresagem total do revestimento existente = 3,0cm
- 6 - Imprimação com CM - 30
- 7 - Pintura de Ligação - RR - 1C
- 8 - CAUQ - Concreto Asfáltico Usinado a Quente faixa "C" = 5,0 cm

Extensão = 158,80 m
Área = 1.817,40 m²

 PREFEITURA MUNICIPAL DE JOINVILLE		SECRETARIA DE INFRAESTRUTURA URBANA UNIDADE DE PAVIMENTAÇÃO				
PROJETO PAVIMENTAÇÃO		Nome da Obra / Endereço: RUA LAGUNA TRECHO: DR. PLÁCIDO O. DE OLIVEIRA / PRESIDENTE AFFONSO PENNA			Núm. Prancha: 01 / 01	
Resp. Técnico: Engº Civil: Juliana de Sant'Anna CREA: 49.431-5		Conteúdo: PROJETO PAVIMENTAÇÃO/SEÇÃO				
Proprietário: PREFEITURA DE JOINVILLE		Desenho: ÚNICO	Arq.CAD: Rua Laguna.dwg	Modificação:	Data: JULHO/2019	Escala: 1/50

NOTA : Direitos autorais protegidos pela lei 5.988 de 14/12/73.
Vedada a reprodução, alteração, cópia, total ou parcial, sem autorização expressa do autor.

 PAPEL RECICLÁVEL



SECRETARIA DE INFRAESTRUTURA URBANA
UNIDADE DE PAVIMENTAÇÃO

LEGENDA:

- Boca de lobo com grelha (BL)
- Caixa coletora (CL)
- Poço de visita (PV)
- PASSEIO
- PISTA DE ROLAMENTO
- PASSEIO

NOTAS:
1 - ESTACAS A CADA 20,00m;
2 - ESTE DESENHO CONTÉM INFORMAÇÕES ESPECÍFICAS À FINALIDADE A QUE SE PROPÕE E NÃO DEVE SER UTILIZADO PARA OUTROS FINS SEM CONSULTA AO RESPONSÁVEL TÉCNICO.

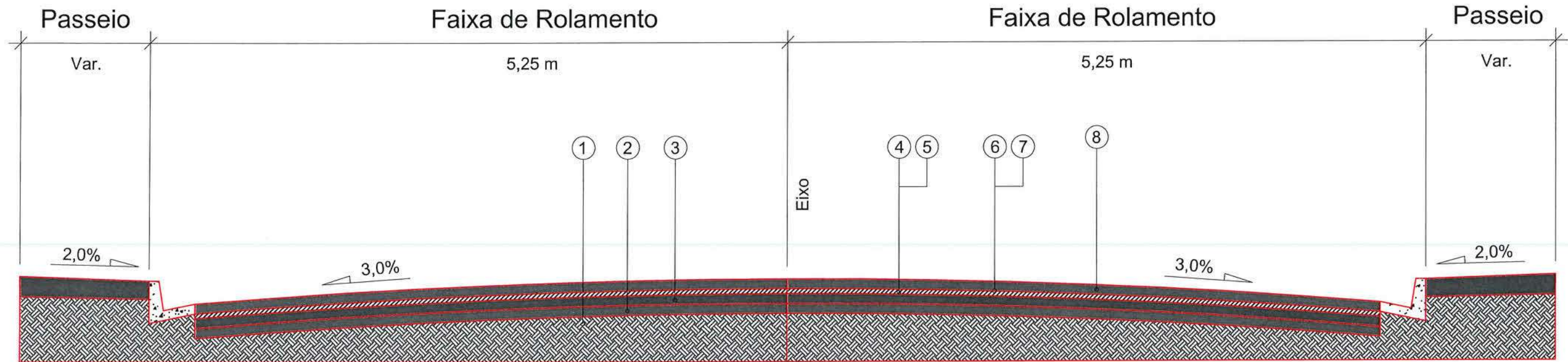
PROJETO PAVIMENTAÇÃO Nome da Obra / Endereço: RUA: PORTO BELO TRECHO: RUA DR. PLÁCIDO O. DE OLIVEIRA / RUA PRESIDENTE AFFONSO PENNA		Conteúdo: GEOMÉTRICO E DRENAGEM	Núm. Prancha: 01 / 01	
Resp. Técnico: Engº Civil: Juliano de Sant'Anna CREA: 19.431-5	Proprietário: PREFEITURA DE JOINVILLE			
Desenho: ÚNICO	Arq.CAD: Rua Porto Belo.dwg	Modificação:	Data: JULHO/2019	Escala: 1/750

NOTA : Direitos autorais protegidos pela lei 5.988 de 14/12/73.
Vedada a reprodução, alteração, cópia, total ou parcial, sem autorização expressa do autor.



REQUALIFICAÇÃO

EST OPP A 8+17,60m



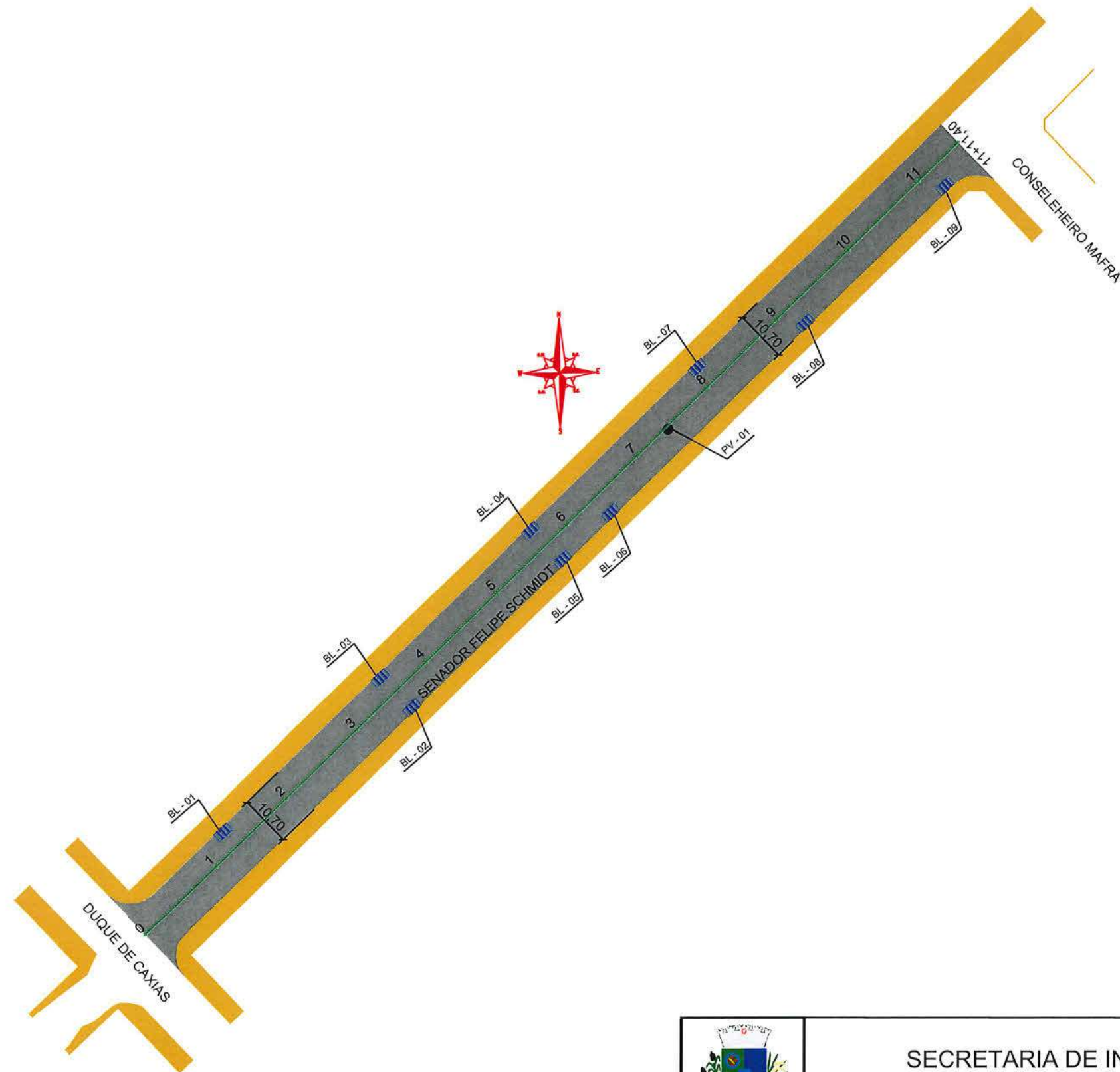
- 1 - Subleito Existente
- 2 - Sub-base Existente
- 3 - Base Existente
- 4 - Revestimento Existente
- 5 - Fresagem total do revestimento existente = 5,0 cm
- 6 - Imprimação com CM - 30
- 7 - Pintura de Ligação - RR - 1C
- 8 - CAUQ - Concreto Asfáltico Usinado a Quente faixa "C" = 6,0 cm

Extensão = 177,60 m
Área = 1.939,80 m²

 PREFEITURA MUNICIPAL DE JOINVILLE		SECRETARIA DE INFRAESTRUTURA URBANA UNIDADE DE PAVIMENTAÇÃO				
PROJETO PAVIMENTAÇÃO		Nome da Obra / Endereço: RUA PORTO BELO TRECHO: RUA DR. PLÁCIDO O. DE OLIVEIRA / RUA PRESIDENTE AFFONSO PENNA			Núm. Prancha: 01 / 01	
Resp. Técnico: Eng.º Civil: <u>Juliano de Sant'Anna</u> CREA: 49.431-5		Conteúdo: PROJETO PAVIMENTAÇÃO/SEÇÃO				
Proprietário: PREFEITURA DE JOINVILLE		Desenho: ÚNICO	Arq.CAD: Rua Porto Belo.dwg	Modificação:	Data: JULHO/2019	Escala: 1/50

NOTA : Direitos autorais protegidos pela lei 5.988 de 14/12/73.
Vedada a reprodução, alteração, cópia, total ou parcial, sem autorização expressa do autor.





SECRETARIA DE INFRAESTRUTURA URBANA
UNIDADE DE PAVIMENTAÇÃO

LEGENDA:

- Boca de lobo com grelha (BL)
- Caixa coletora (CL)
- Poço de visita (PV)
- PASSEIO
- PISTA DE ROLAMENTO
- PASSEIO

NOTAS:

- 1 - ESTACAS A CADA 20,00m;
- 2 - ESTE DESENHO CONTÉM INFORMAÇÕES ESPECÍFICAS À FINALIDADE A QUE SE PROPÕE E NÃO DEVE SER UTILIZADO PARA OUTROS FINS SEM CONSULTA AO RESPONSÁVEL TÉCNICO.

PROJETO
PAVIMENTAÇÃO

Nome da Obra / Endbreço:
RUA SENADOR FELIPE SCHMIDT- BAIRRO CENTRO
TRECHO: RUA DUQUE DE CAXIAS / RUA CONSELHEIRO MAFRA

Resp. Técnico:

Conteúdo:
GEOMÉTRICO E DRENAGEM

Núm. Prancha:

01 / 01

Engº Civil: Juliano de Sant'Anna
CREA: 49.434-5

Proprietário:

Desenho: ÚNICO	Arq.CAD: Rua Senador Felipe Schmidt.dwg	Modificação:	Data: JULHO/2019
			Escala: 1/1000

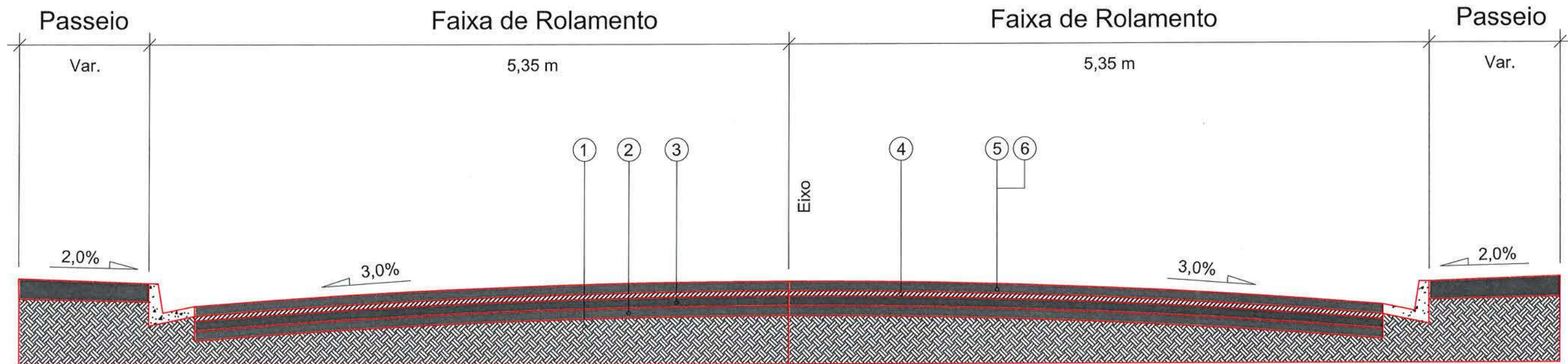
PREFEITURA DE JOINVILLE

NOTA : Direitos autorais protegidos pela lei 5.988 de 14/12/73.
Vedada a reprodução, alteração, cópia, total ou parcial, sem autorização expressa do autor.



REQUALIFICAÇÃO

EST OPP A 11+11,40 m



- 1 - Subleito Existente
- 2 - Sub-base Existente
- 3 - Base Existente
- 4 - Revestimento Existente
- 5 - Pintura de Ligação - RR - 1C
- 6 - CAUQ - Concreto Asfáltico Usinado a Quente faixa "C" = 4,0 cm

Extensão = 231,40 m
 Área = 2.550,98 m²

 PREFEITURA MUNICIPAL DE JOINVILLE		SECRETARIA DE INFRAESTRUTURA URBANA UNIDADE DE PAVIMENTAÇÃO			
		PROJETO PAVIMENTAÇÃO		Nome da Obra / Endereço: RUA SENADOR FELIPE SCHMIDT- BAIRRO CENTRO TRECHO: RUA DUQUE DE CAXIAS / RUA CONSELHEIRO MAFRA	
Resp. Técnico: Engº Civil: Juliano de Sant'Anna CREA: 49.431-5		Conteúdo: PROJETO PAVIMENTAÇÃO/SEÇÃO		Núm. Prancha: 01 / 01	
Proprietário: PREFEITURA DE JOINVILLE		Desenho: ÚNICO	Arq.CAD: Rua Senador Felipe Schmidt.dwg	Modificação:	Data: JULHO/2019
				Escala: 1/50	

NOTA : Direitos autorais protegidos pela lei 5.988 de 14/12/73.
 Vedada a reprodução, alteração, cópia, total ou parcial, sem autorização expressa do autor.

