

LEGENDA

- Boca de lobo com grelha (BL)
- Caixa coletora (CL)
- Poço de visita (PV)

PASSEIO
 PISTA DE ROLAMENTO
 PASSEIO

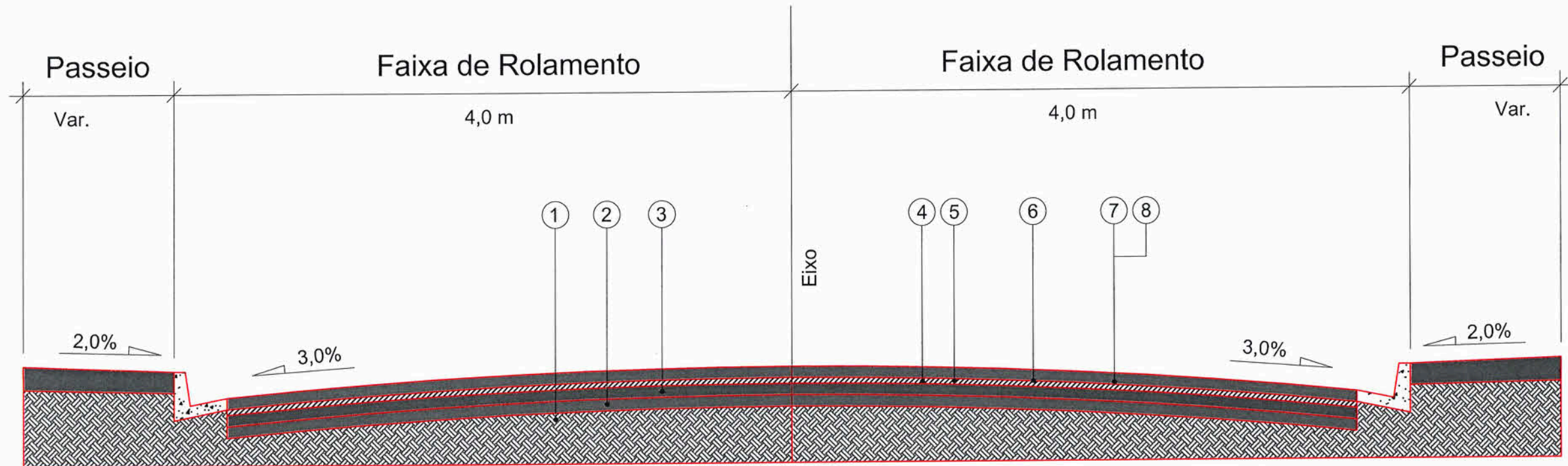
NOTAS:

- 1 - ESTACAS A CADA 20,00m;
- 2 - ESTE DESENHO CONTÉM INFORMAÇÕES ESPECÍFICAS À FINALIDADE A QUE SE PROPÕE E NÃO DEVE SER UTILIZADO PARA OUTROS FINS SEM CONSULTA AO RESPONSÁVEL TÉCNICO.

 SECRETARIA DE INFRAESTRUTURA URBANA UNIDADE DE PAVIMENTAÇÃO			
PROJETO PAVIMENTAÇÃO		Nome da Obra / Endereço: RUA MAX BOEHM - BAIRRO COMASA TRECHO: RUA PREFEITO BALTAZAR BUSCHLE/ AVENIDA PROJETADA (FINAL)	
Resp. Técnico: Eng. Civil Juliano de Sant'Anna CREM 19.431-5		Conteúdo: GEOMÉTRICO E DRENAGEM	
Proprietário: PREFEITURA DE JOINVILLE		N.º Prancha: <div style="font-size: 2em; text-align: center;">01 / 01</div>	
Desenho: ÚNICO	Arq.CAD: PROJETO GEOMÉTRICO	Modificação:	Data: MAI/2019
		Escala: 1/1000	


REQUALIFICAÇÃO

EST. 0PP A 32+1,50m

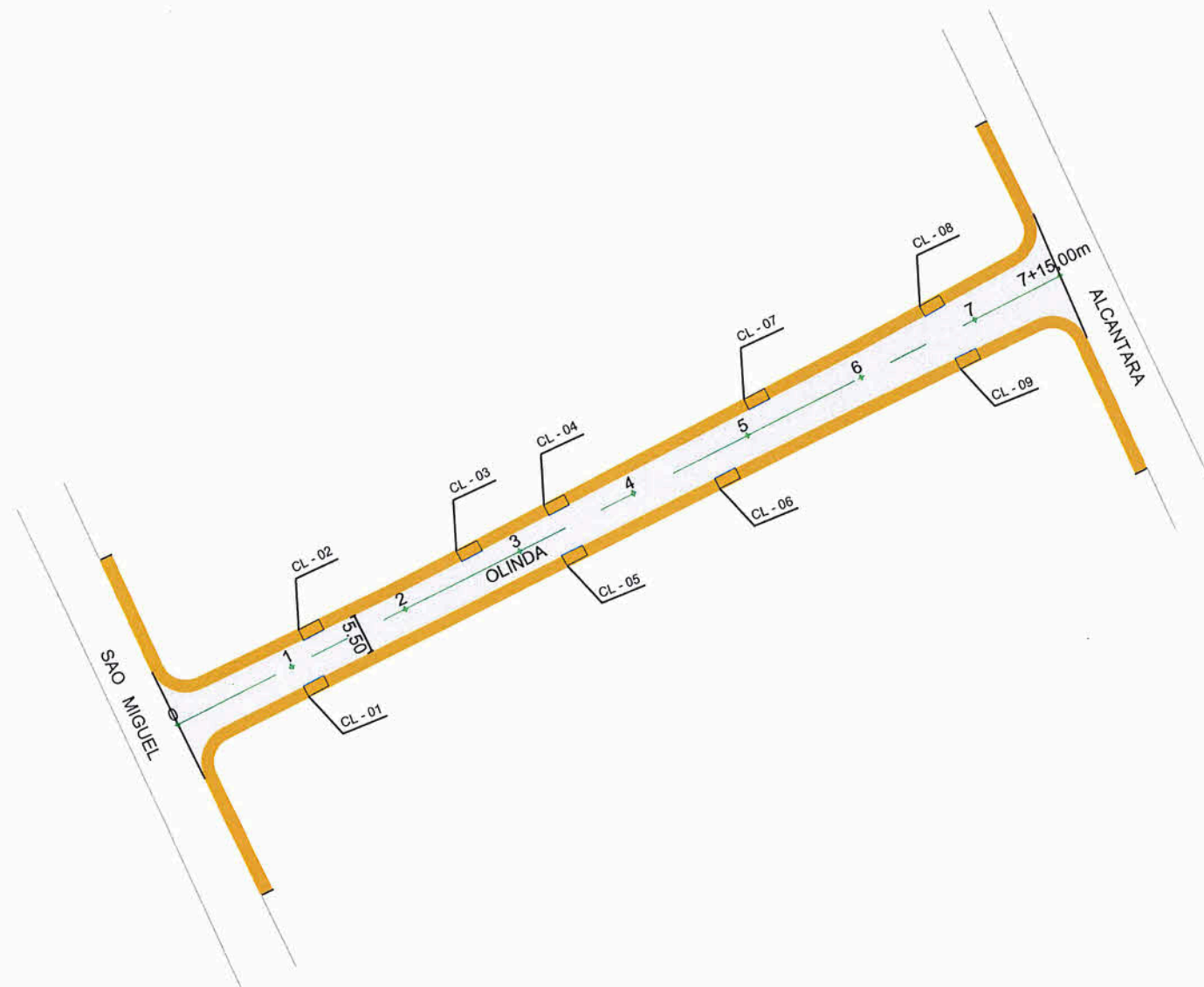





- 1 - Subleito Existente
- 2 - Sub-base Existente
- 3 - Base Existente
- 4 - Revestimento Existente
- 5 - Fresagem do Revestimento = 5,0 cm
- 6 - Imprimação com CM-30
- 7 - Pintura de Ligação - RR - 1 C
- 8 - CAUQ - Concreto Asfáltico Usinado a Quente faixa "C" = 5,0 cm

Extensão = 634,50 m
 Área = 6.076,00 m²





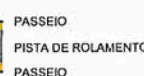

 SECRETARIA DE INFRAESTRUTURA URBANA UNIDADE DE PAVIMENTAÇÃO			
PROJETO PAVIMENTAÇÃO		Nome da Obra / Endereço: RUA MAX BOEHM - BAIRRO COMASA TRECHO: RUA PREFEITO BALTAZAR BUSCHLE/ AVENIDA PROJETADA (FINAL)	
Resp. Técnico: Eng. Civil Juliano de Sant'Anna CREA: 49.431-5		Conteúdo: PAVIMENTAÇÃO	
Proprietário: PREFEITURA DE JOINVILLE		Desenho: ÚNICO	Arq.CAD: PROJETO GEOMÉTRICO
		Modificação:	Data: MAI/2019
		Núm. Prancha: 01 / 01	
		Escala: SEM ESCALA	

NOTA : Direitos autorais protegidos pela lei 5.988 de 14/12/73.
 Vedada a reprodução, alteração, cópia, total ou parcial, sem autorização expressa do autor.



 PREFEITURA MUNICIPAL DE JOINVILLE		SECRETARIA DE INFRAESTRUTURA URBANA UNIDADE DE PAVIMENTAÇÃO		
PROJETO PAVIMENTAÇÃO		Nome da Obra / Endereço: RUA OLINDA - BAIRRO BOA VISTA TRECHO: RUA SÃO MIGUEL/ RUA ALCANTARA		Núm. Prancha: 01 / 01
Resp. Técnico:  Engº Civil Juliano de Sant'Anna CREA: 49.431-5		Conteúdo: GEOMÉTRICO E DRENAGEM		
Proprietário:  PREFEITURA DE JOINVILLE		Desenho: ÚNICO	Arq.CAD: PROJETO GEOMÉTRICO	Modificação:
		Data: JUN/2019	Escala: 1/1000	

LEGENDA:

-  Boca de lobo com grelha (BL)
-  Caixa coletora (CL)
-  Poço de visita (PV)
-  PASSEIO
-  PISTA DE ROLAMENTO
-  PASSEIO

NOTAS:

- 1 - ESTACAS A CADA 20,00m;
- 2 - ESTE DESENHO CONTÉM INFORMAÇÕES ESPECÍFICAS À FINALIDADE A QUE SE PROPÕE E NÃO DEVE SER UTILIZADO PARA OUTROS FINS SEM CONSULTA AO RESPONSÁVEL TÉCNICO.

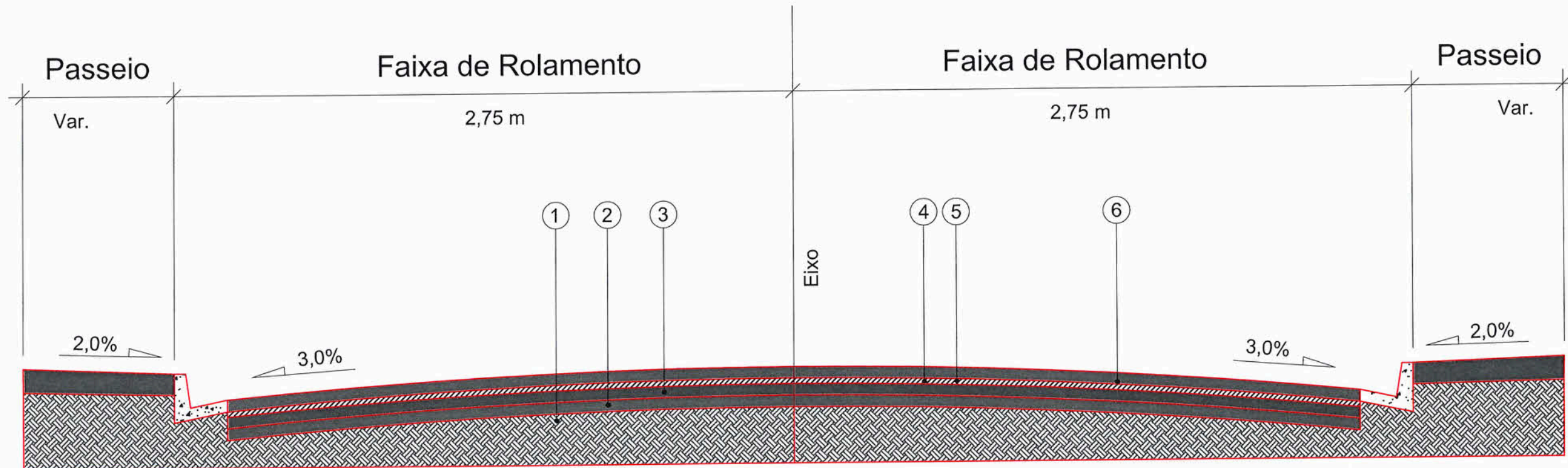
NOTA : Direitos autorais protegidos pela lei 5.988 de 14/12/73.

Vedada a reprodução, alteração, cópia, total ou parcial, sem autorização expressa do autor.




REQUALIFICAÇÃO

EST. 0PP A 7 + 15,00m



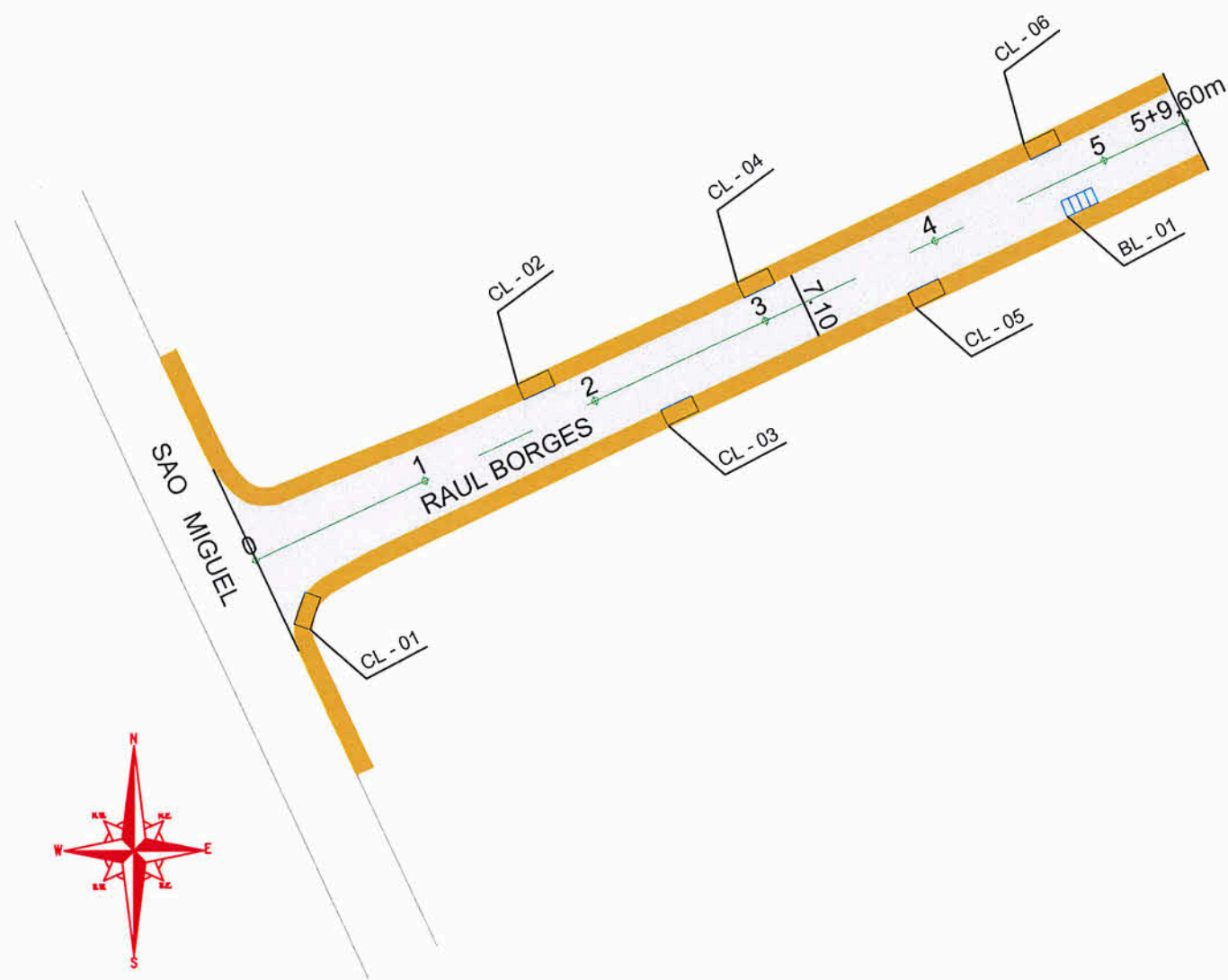
- 1 - Subleito Existente
- 2 - Sub-base Existente
- 3 - Base Existente
- 4 - Revestimento Existente
- 5 - Pintura de Ligação - RR - 1C
- 6 - CAUQ - Concreto Asfáltico Usinado a Quente Faixa "C" = 4,0 cm

Extensão = 155,00 m
 Área = 952,50 m²

 PREFEITURA MUNICIPAL DE JOINVILLE		SECRETARIA DE INFRAESTRUTURA URBANA UNIDADE DE PAVIMENTAÇÃO			
		PROJETO PAVIMENTAÇÃO		Nome da Obra / Endereço: RUA OLINDA - BAIRRO BOA VISTA TRECHO: RUA SÃO MIGUEL/ RUA ALCÂNTARA	
Resp. Técnico: Eng ^o Dir: Juliano de Sant'Anna CREA: 49.431-5		Conteúdo: PAVIMENTAÇÃO		Núm. Prancha: 01 / 01	
Proprietário: PREFEITURA DE JOINVILLE		Desenho: ÚNICO	Arq.CAD: PROJETO GEOMÉTRICO	Modificação:	Data: JUN/2019
				Escala: SEM ESCALA	

NOTA : Direitos autorais protegidos pela lei 5.988 de 14/12/73.
 Vedada a reprodução, alteração, cópia, total ou parcial, sem autorização expressa do autor.





- LEGENDA:**
- Boca de lobo com grelha (BL)
 - Caixa coletora (CL)
 - Poço de visita (PV)
 - PASSEIO
 - PISTA DE ROLAMENTO
 - PASSEIO

NOTAS:

1 - ESTACAS A CADA 20,00m;
 2 - ESTE DESENHO CONTÉM INFORMAÇÕES ESPECÍFICAS À FINALIDADE A QUE SE PROPÕE E NÃO DEVE SER UTILIZADO PARA OUTROS FINS SEM CONSULTA AO RESPONSÁVEL TÉCNICO.

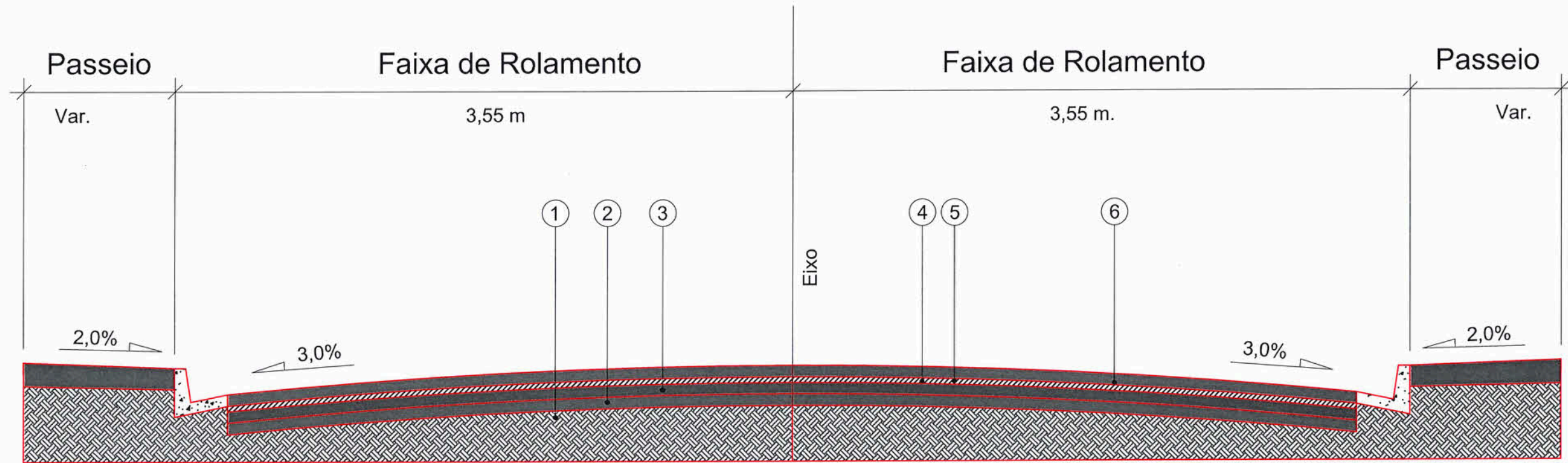
		SECRETARIA DE INFRAESTRUTURA URBANA UNIDADE DE PAVIMENTAÇÃO			
		PROJETO PAVIMENTAÇÃO		Nome da Obra / Endereço: RUA RAUL BORGES - BAIRRO BOA VISTA TRECHO: RUA SÃO MIGUEL/ FINAL	
Resp. Técnico: Eng. Civil: <u>Juhand de Sant'Anna</u> CREA: 49.431-5		Conteúdo: GEOMÉTRICO E DRENAGEM		Núm. Prancha: <div style="font-size: 2em; text-align: center;">01/01</div>	
Proprietário: PREFEITURA DE JOINVILLE		Desenho: ÚNICO	Arq.CAD: PROJETO GEOMÉTRICO	Modificação:	Data: JUN/2019
				Escala: 1/1000	

NOTA : Direitos autorais protegidos pela lei 5.988 de 14/12/73.
 Vedada a reprodução, alteração, cópia, total ou parcial, sem autorização expressa do autor.




REQUALIFICAÇÃO

EST. 0PP A 5 + 9,60m

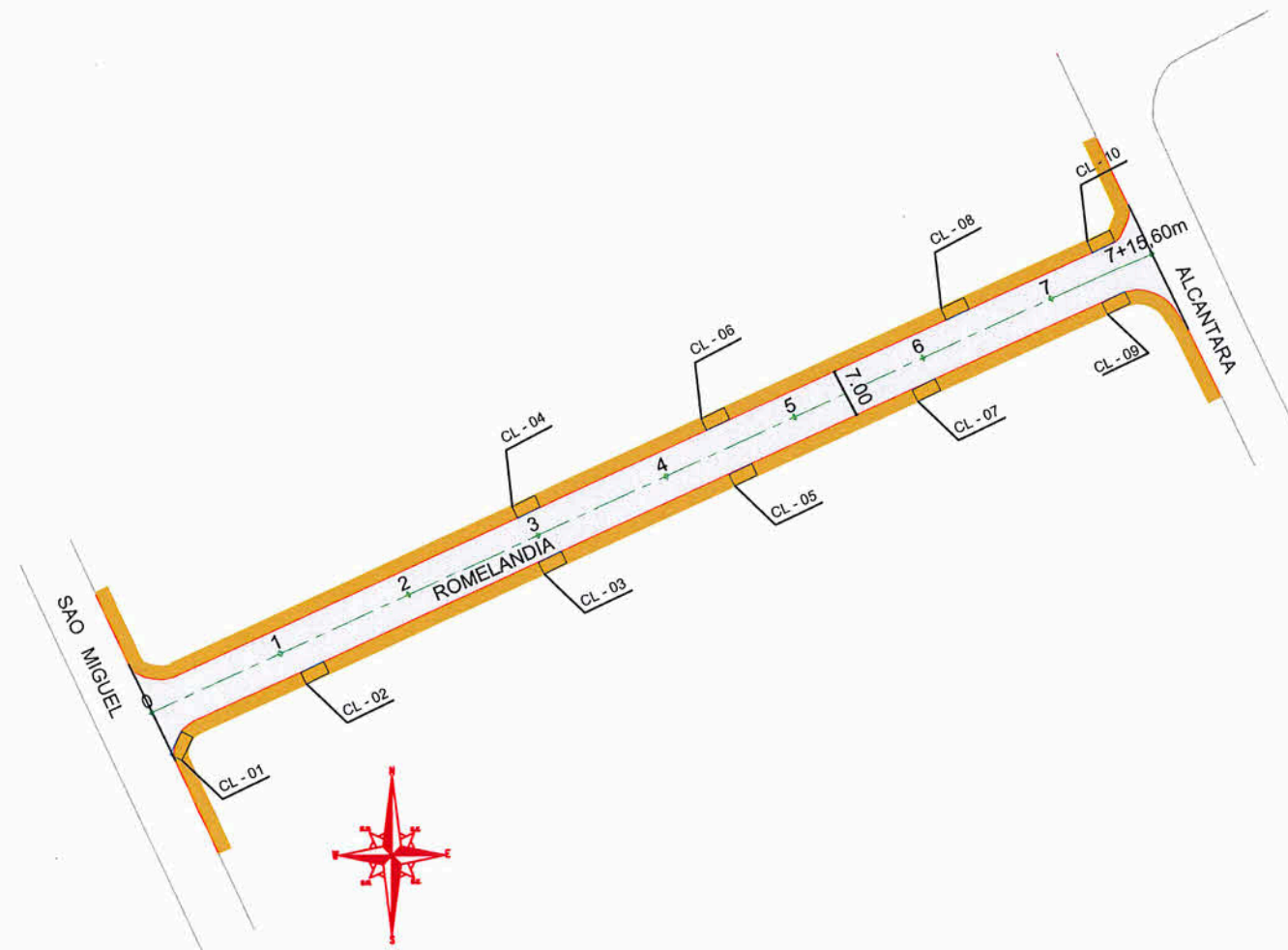


- 1 - Subleito Existente
- 2 - Sub-base Existente
- 3 - Base Existente
- 4 - Revestimento Existente
- 5 - Pintura de Ligação - RR - 1C
- 6 - CAUQ - Concreto Asfáltico Usinado a Quente Faixa "C" = 4,0 cm

Extensão = 109,60 m
 Área = 828,16 m²

 PREFEITURA MUNICIPAL DE JOINVILLE		SECRETARIA DE INFRAESTRUTURA URBANA UNIDADE DE PAVIMENTAÇÃO		
		Nome da Obra / Endereço: RUA RAUL BORGES - BAIRRO BOA VISTA TRECHO: RUA SÃO MIGUEL/ FINAL		
PROJETO PAVIMENTAÇÃO		Conteúdo: PAVIMENTAÇÃO		Núm. Prancha: 01 / 01
Resp. Técnico: Eng.º Civil. João de Sant'Anna CREA: 99.431-5		Desenho: ÚNICO		Arq.CAD: PROJETO GEOMÉTRICO
Proprietário: PREFEITURA DE JOINVILLE		Modificação:	Data: JUN/2019	Escala: SEM ESCALA

NOTA : Direitos autorais protegidos pela lei 5.988 de 14/12/73.
 Vedada a reprodução, alteração, cópia, total ou parcial, sem autorização expressa do autor.



SECRETARIA DE INFRAESTRUTURA URBANA
UNIDADE DE PAVIMENTAÇÃO

LEGENDA:

- Boca de lobo com grelha (BL)
- Caixa coletora (CL)
- Poço de visita (PV)
- PASSEIO
- PISTA DE ROLAMENTO
- PASSEIO

NOTAS:

- 1 - ESTACAS A CADA 20,00m;
- 2 - ESTE DESENHO CONTÉM INFORMAÇÕES ESPECÍFICAS À FINALIDADE A QUE SE PROPÕE E NÃO DEVE SER UTILIZADO PARA OUTROS FINS SEM CONSULTA AO RESPONSÁVEL TÉCNICO.

PROJETO
PAVIMENTAÇÃO

Resp. Técnico:

Eng. Civil: Juliano de Sant'Anna
CREA 149.431-5

Proprietário:
PREFEITURA DE JOINVILLE

Nome da Obra / Endereço:
RUA ROMELÂNDIA - BAIRRO BOA VISTA
TRECHO: RUA SÃO MIGUEL/ RUA ALCÂNTARA

Conteúdo:
GEOMÉTRICO E DRENAGEM

Núm. Prancha:
01/01

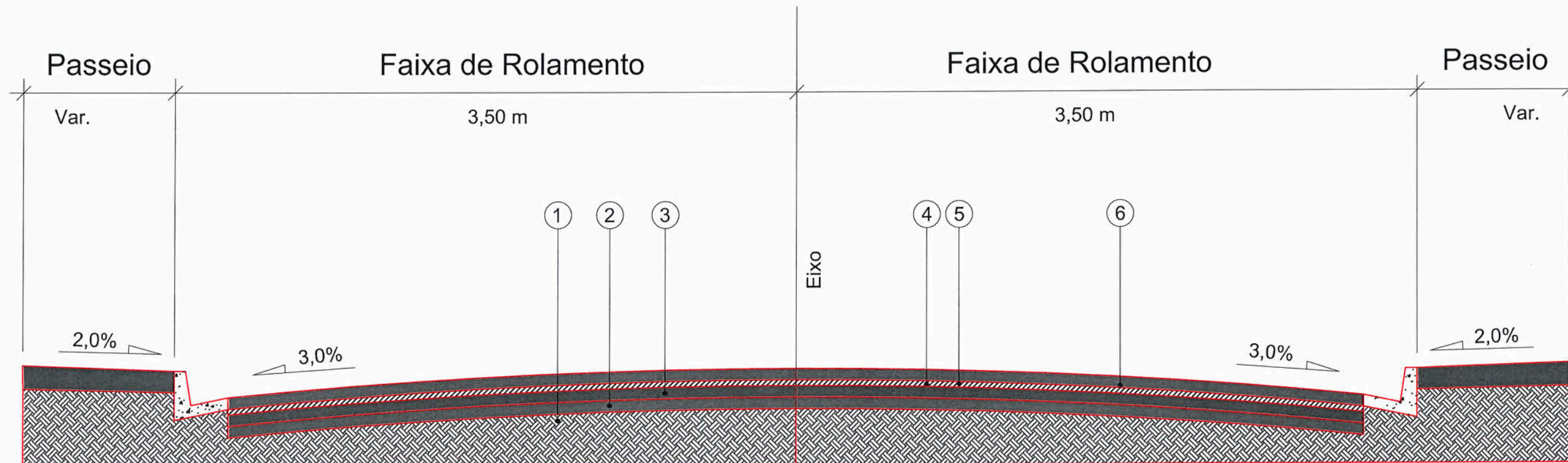
Desenho:	ÚNICO	Arq.CAD:	PROJETO GEOMÉTRICO	Modificação:	Data:	JUN/2019	Escala:	1/1000
----------	-------	----------	--------------------	--------------	-------	----------	---------	--------

NOTA : Direitos autorais protegidos pela lei 5.988 de 14/12/73.
Vedada a reprodução, alteração, cópia, total ou parcial, sem autorização expressa do autor.




REQUALIFICAÇÃO

EST. 0PP A 7 + 15,60m



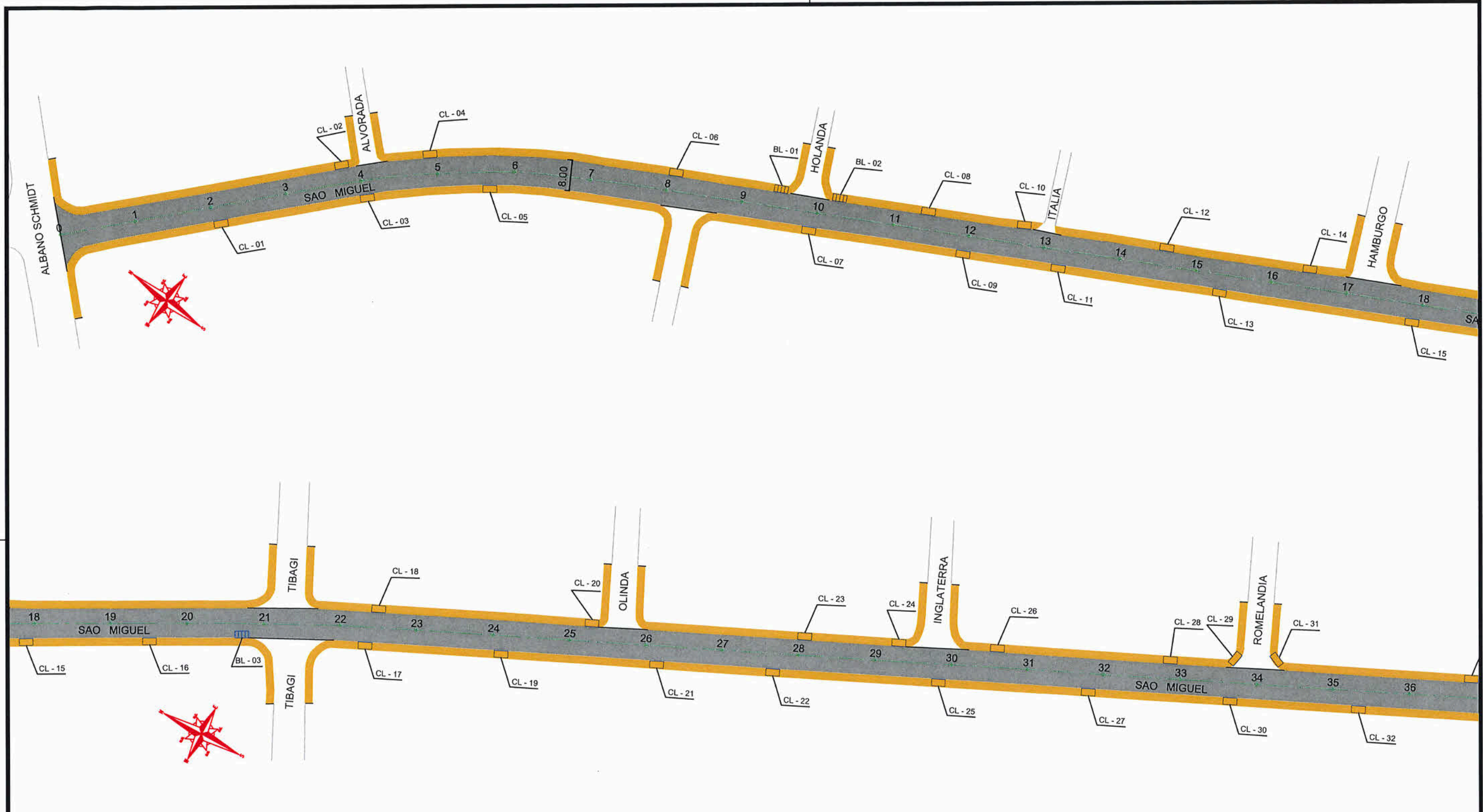
- 1 - Subleito Existente
- 2 - Sub-base Existente
- 3 - Base Existente
- 4 - Revestimento Existente
- 5 - Pintura de Ligação - RR - 1C
- 6 - CAUQ - Concreto Asfáltico Usinado a Quente Faixa "C" = 4,0 cm

Extensão = 155,60 m
 Área = 1.189,20 m²

 SECRETARIA DE INFRAESTRUTURA URBANA UNIDADE DE PAVIMENTAÇÃO			
PROJETO PAVIMENTAÇÃO	Nome da Obra / Endereço: RUA ROMELÂNDIA - BAIRRO BOA VISTA TRECHO: RUA SÃO MIGUEL/ RUA ALCÂNTARA		
Resp. Técnico: Engº Civil: Juliano de Sant'Anna CREA: 49.431-5	Conteúdo: PAVIMENTAÇÃO		Núm. Prancha: 01 / 01
Proprietário: PREFEITURA DE JOINVILLE	Desenho: ÚNICO	Arq.CAD: PROJETO GEOMÉTRICO	Modificação: Data: JUN/2019
		Escala: SEM ESCALA	

NOTA : Direitos autorais protegidos pela lei 5.988 de 14/12/73.
 Vedada a reprodução, alteração, cópia, total ou parcial, sem autorização expressa do autor.





LEGENDA:

	Boca de lobo com grelha (BL)
	Caixa coletora (CL)
	Poço de visita (PV)
	PASSEIO
	PISTA DE ROLAMENTO
	PASSEIO

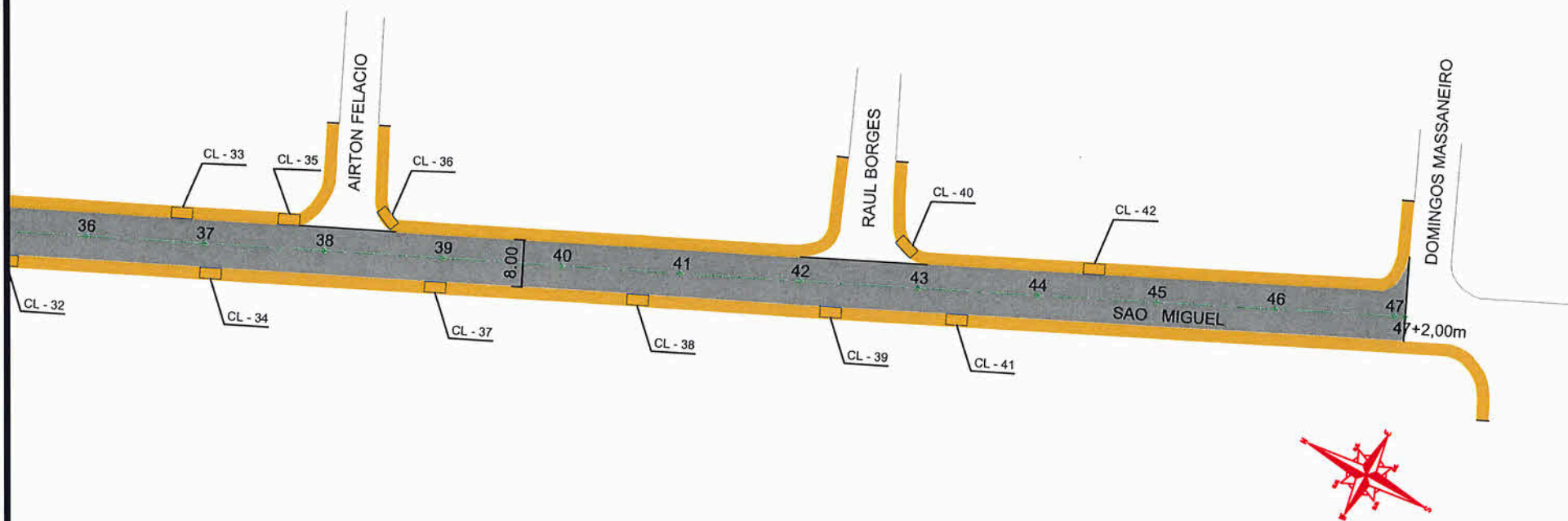
NOTAS:


1 - ESTACAS A CADA 20,00m;
 2 - ESTE DESENHO CONTÉM INFORMAÇÕES ESPECÍFICAS À FINALIDADE A QUE SE PROPÕE E NÃO DEVE SER UTILIZADO PARA OUTROS FINS SEM CONSULTA AO RESPONSÁVEL TÉCNICO.

<p>PREFEITURA MUNICIPAL DE JOINVILLE</p>		SECRETARIA DE INFRAESTRUTURA URBANA UNIDADE DE PAVIMENTAÇÃO	
		Nome da Obra / Endereço: RUA SÃO MIGUEL - BAIRRO BOA VISTA TRECHO: RUA ALBANO SCHMIDT/ RUA DOMINGOS MASSANEIRO	
PROJETO PAVIMENTAÇÃO		Conteúdo: GEOMÉTRICO E DRENAGEM	
Resp. Técnico: Eng.º Civil: Juliano de Sant'Anna CREA: 19.431/5		N.º Prancha: 01/02	
Proprietário: PREFEITURA DE JOINVILLE		Desenho: ÚNICO	Arq.CAD: PROJETO GEOMÉTRICO
		Modificação:	Data: JUN/2019
		Escala: 1/1000	







NOTA : Direitos autorais protegidos pela lei 5.988 de 14/12/73.
 Vedada a reprodução, alteração, cópia, total ou parcial, sem autorização expressa do autor.





 SECRETARIA DE INFRAESTRUTURA URBANA UNIDADE DE PAVIMENTAÇÃO	
Nome da Obra / Endereço: RUA SÃO MIGUEL - BAIRRO BOA VISTA TRECHO: RUA ALBANO SCHMIDT/ RUA DOMINGOS MASSANEIRO	
PROJETO PAVIMENTAÇÃO Resp. Técnico: Eng ^o Civil Juliana de Sant'Anna CREM 49.431-5 Proprietário: PREFEITURA DE JOINVILLE	Conteúdo: GEOMÉTRICO E DRENAGEM
Desenho: ÚNICO Arq.CAD: PROJETO GEOMÉTRICO Modificação: Data: JUN/2019	Núm. Prancha: 02/02 Escala: 1/1000


LEGENDA:

-  Boca de lobo com grelha (BL)
-  Caixa coletora (CL)
-  Poço de visita (PV)
-  PASSEIO
-  PISTA DE ROLAMENTO
-  PASSEIO

NOTAS:

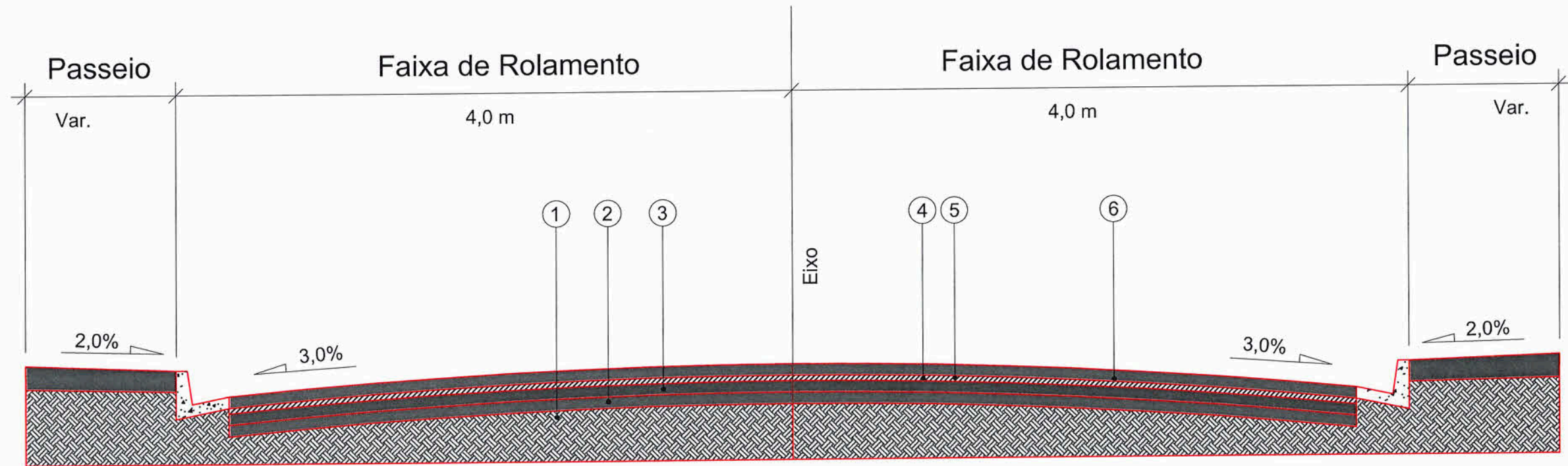
1 - ESTACAS A CADA 20,00m;
 2 - ESTE DESENHO CONTÉM INFORMAÇÕES ESPECÍFICAS À FINALIDADE A QUE SE PROPÕE E NÃO DEVE SER UTILIZADO PARA OUTROS FINS SEM CONSULTA AO RESPONSÁVEL TÉCNICO.

NOTA : Direitos autorais protegidos pela lei 5.988 de 14/12/73.
 Vedada a reprodução, alteração, cópia, total ou parcial, sem autorização expressa do autor.


 PAPEL RECICLÁVEL


REQUALIFICAÇÃO

EST. OPP A 47 + 2,0 m



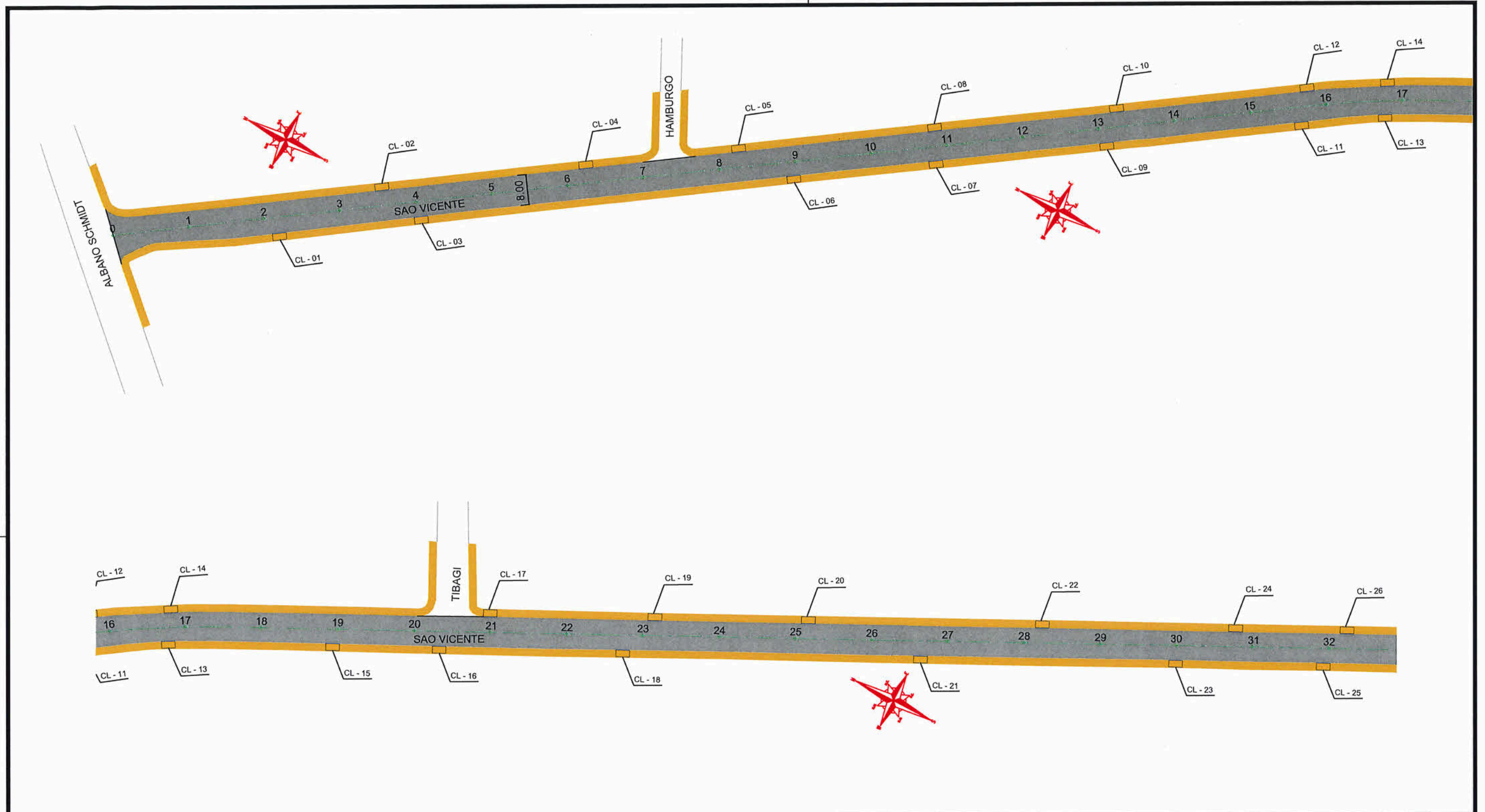
- 1 - Subleito Existente
- 2 - Sub-base Existente
- 3 - Base Existente
- 4 - Revestimento Existente
- 5 - Pintura de Ligação - RR - 1C
- 6 - CAUQ - Concreto Asfáltico Usinado a Quente Faixa "C" = 4,0 cm

Extensão = 942,00 m
 Área = 7.611,0 m²

 PREFEITURA MUNICIPAL DE JOINVILLE		SECRETARIA DE INFRAESTRUTURA URBANA UNIDADE DE PAVIMENTAÇÃO			
		PROJETO PAVIMENTAÇÃO		Nome da Obra / Endereço: RUA SÃO MIGUEL - BAIRRO BOA VISTA TRECHO: RUA ALBANO SCHMIDT/ RUA DOMINGOS MASSANEIRO	
Resp. Técnico: Eng.º Civil: Juliano de Sant'Anna CREA: 49.431-5		Conteúdo: PAVIMENTAÇÃO		Escala: SEM ESCALA	
Proprietário: PREFEITURA DE JOINVILLE		Desenho: ÚNICO	Arq.CAD: PROJETO GEOMÉTRICO		Modificação:

NOTA : Direitos autorais protegidos pela lei 5.988 de 14/12/73.
 Vedada a reprodução, alteração, cópia, total ou parcial, sem autorização expressa do autor.

 PAPEL RECICLÁVEL



LEGENDA:

	Boca de lobo com grelha (BL)
	Caixa coletora (CL)
	Poço de visita (PV)
	PASSEIO
	PISTA DE ROLAMENTO
	PASSEIO

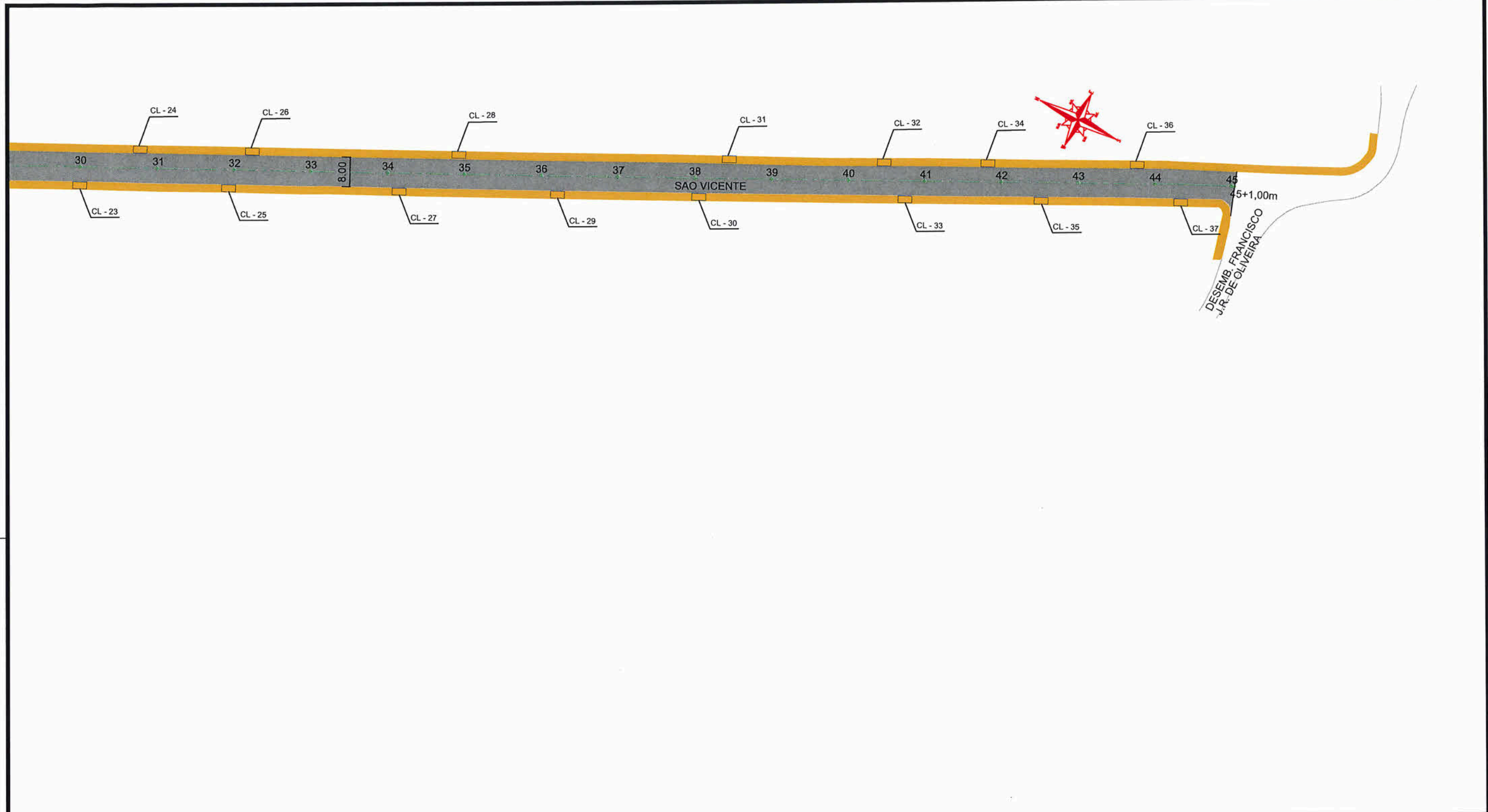
NOTAS:

1 - ESTACAS A CADA 20,00m;
 2 - ESTE DESENHO CONTÉM INFORMAÇÕES ESPECÍFICAS À FINALIDADE A QUE SE PROPÕE E NÃO DEVE SER UTILIZADO PARA OUTROS FINS SEM CONSULTA AO RESPONSÁVEL TÉCNICO.

		SECRETARIA DE INFRAESTRUTURA URBANA UNIDADE DE PAVIMENTAÇÃO		
		Nome da Obra / Endereço: RUA SÃO VICENTE - BAIRRO BOA VISTA TRECHO: RUA ALBANO SCHMIDT/RUA DESEMBARGADOR FRANCISCO JOSÉ R. DE OLIVEIRA		
PROJETO PAVIMENTAÇÃO Resp. Técnico: Eng.º Civil: Juliana de Sant'Anna CREA: 49.431-5 Proprietário: PREFEITURA DE JOINVILLE		Conteúdo: GEOMÉTRICO E DRENAGEM		Núm. Prancha: 01/02
Desenho: ÚNICO	Arq.CAD: PROJETO GEOMÉTRICO	Modificação:	Data: JUN/2019	Escala: 1/1000

NOTA : Direitos autorais protegidos pela lei 5.988 de 14/12/73.
 Vedada a reprodução, alteração, cópia, total ou parcial, sem autorização expressa do autor.





<p>SECRETARIA DE INFRAESTRUTURA URBANA UNIDADE DE PAVIMENTAÇÃO</p>	
<p>PROJETO PAVIMENTAÇÃO</p> <p>Nome da Obra / Endereço: RUA SÃO VICENTE - BAIRRO BOA VISTA TRECHO: RUA ALBANO SCHMIDT/RUA DESEMBARGADOR FRANCISCO JOSÉ R. DE OLIVEIRA</p>	<p>Núm. Prancha: 02/02</p>
<p>Resp. Técnico: Eng.º Civil: <i>Juliano de Sant'Anna</i> CREA: 46.431/5</p> <p>Proprietário: <i>[Signature]</i> PREFEITURA DE JOINVILLE</p>	<p>Conteúdo: GEOMÉTRICO E DRENAGEM</p>
<p>Desenho: ÚNICO</p>	<p>Arq.CAD: PROJETO GEOMÉTRICO</p>
<p>Modificação:</p>	<p>Data: JUN/2019</p>
<p>Escala: 1/1000</p>	<p>PAPEL RECICLÁVEL</p>

LEGENDA:

- Boca de lobo com grelha (BL)
- Caixa coletora (CL)
- Poço de visita (PV)
- PASSEIO
- PISTA DE ROLAMENTO
- PASSEIO

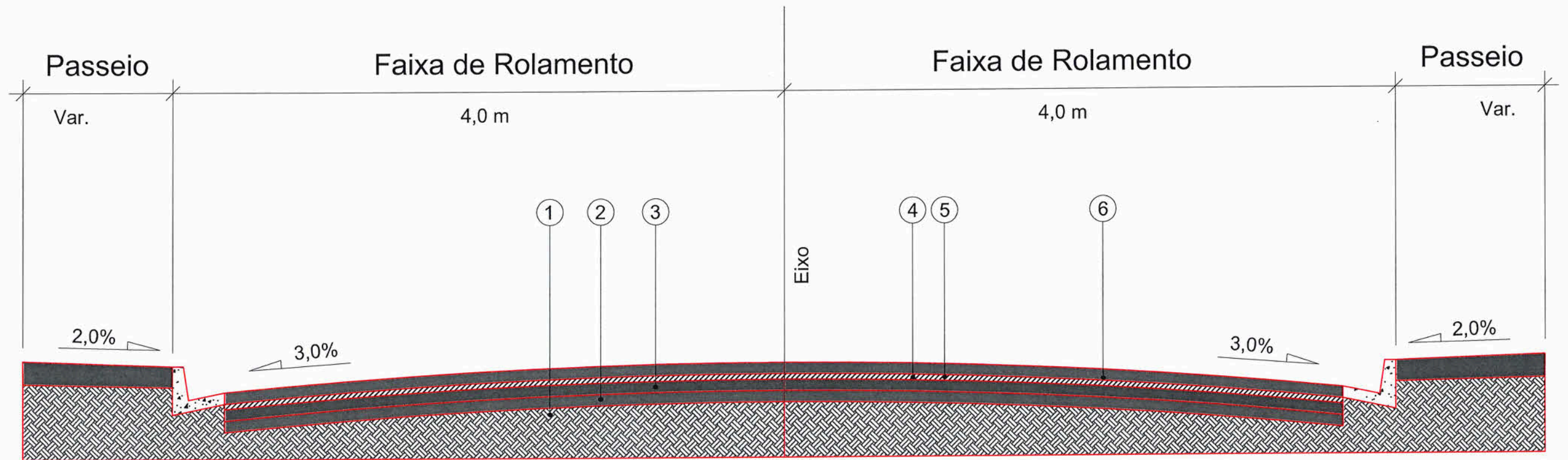
NOTAS:

- 1 - ESTACAS A CADA 20,00m;
- 2 - ESTE DESENHO CONTÉM INFORMAÇÕES ESPECÍFICAS À FINALIDADE A QUE SE PROPÕE E NÃO DEVE SER UTILIZADO PARA OUTROS FINS SEM CONSULTA AO RESPONSÁVEL TÉCNICO.

NOTA : Direitos autorais protegidos pela lei 5.988 de 14/12/73.
Vedada a reprodução, alteração, cópia, total ou parcial, sem autorização expressa do autor.



REQUALIFICAÇÃO

EST. 0PP A 45 + 1,0 m



- 1 - Subleito Existente
- 2 - Sub-base Existente
- 3 - Base Existente
- 4 - Revestimento Existente
- 5 - Pintura de Ligação - RR - 1C
- 6 - CAUQ - Concreto Asfáltico Usinado a Quente Faixa "C" = 4,0 cm


Extensão = 901,00 m
 Área = 7.258,00 m²

 PREFEITURA MUNICIPAL DE JOINVILLE		SECRETARIA DE INFRAESTRUTURA URBANA UNIDADE DE PAVIMENTAÇÃO		
		Nome da Obra / Endereço: RUA SÃO VICENTE - BAIRRO BOA VISTA TRECHO: RUA ALBANO SCHMIDT/RUA DESEMBARGADOR FRANCISCO JOSÉ R. DE OLIVEIRA		
PROJETO PAVIMENTAÇÃO		Conteúdo: PAVIMENTAÇÃO		Núm. Prancha: 01/01
Resp. Técnico:  Eng. Civil: Juliana de Sant'Anna CREA: 49.431-5		Desenho: ÚNICO		Escala: SEM ESCALA
Proprietário: PREFEITURA DE JOINVILLE		Arq. CAD: PROJETO GEOMÉTRICO	Modificação:	Data: JUN/2019







NOTA : Direitos autorais protegidos pela lei 5.988 de 14/12/73.
 Vedada a reprodução, alteração, cópia, total ou parcial, sem autorização expressa do autor.

 PAPEL RECICLÁVEL




SECRETARIA DE INFRAESTRUTURA URBANA
UNIDADE DE PAVIMENTAÇÃO

LEGENDA:

	Boca de lobo com grelha (BL)
	Caixa coletora (CL)
	Poço de visita (PV)
	PASSEIO
	PISTA DE ROLAMENTO
	PASSEIO

NOTAS:

1 - ESTACAS A CADA 20,00m;
 2 - ESTE DESENHO CONTÉM INFORMAÇÕES ESPECÍFICAS À FINALIDADE A QUE SE PROPÕE E NÃO DEVE SER UTILIZADO PARA OUTROS FINS SEM CONSULTA AO RESPONSÁVEL TÉCNICO.

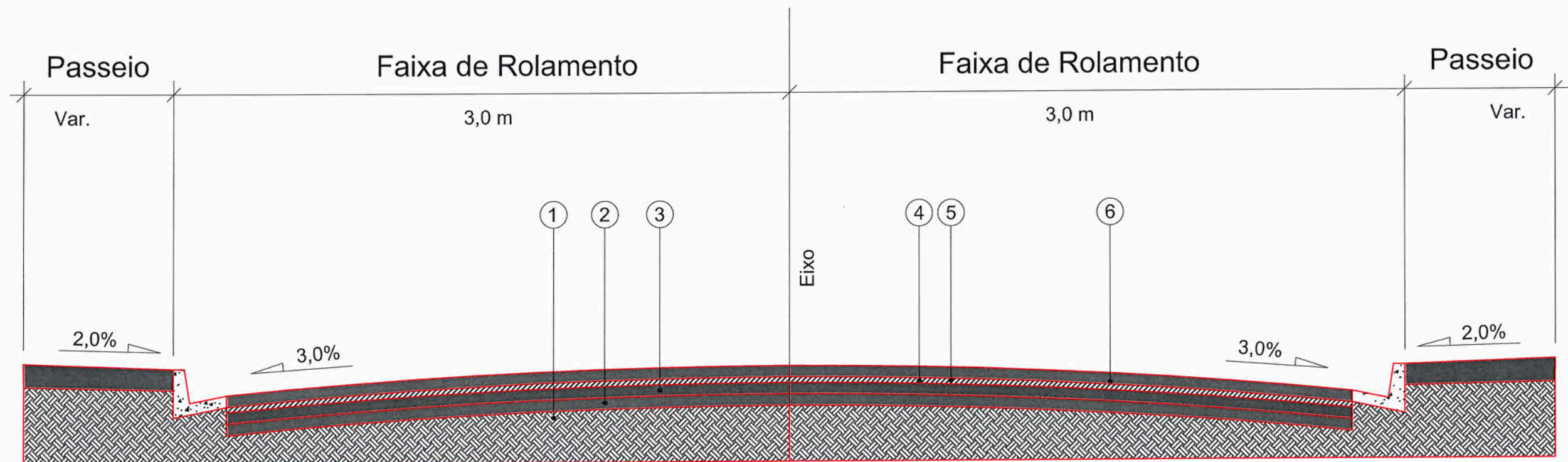
PROJETO PAVIMENTAÇÃO		Nome da Obra / Endereço: RUA SD 21036 - BAIRRO BOA VISTA TRECHO: RUA SÃO VICENTE/ RUA SÃO MIGUEL		
Resp. Técnico: Engº Civil Juliano de Sant'Anna CREA: 49.491-5	Proprietário: PREFEITURA DE JOINVILLE	Conteúdo: GEOMÉTRICO E DRENAGEM		Núm. Prancha: 01/01
Desenho: ÚNICO	Arq.CAD: PROJETO GEOMÉTRICO	Modificação:	Data: JUN/2019	Escala: 1/1000

NOTA : Direitos autorais protegidos pela lei 5.988 de 14/12/73.
 Vedada a reprodução, alteração, cópia, total ou parcial, sem autorização expressa do autor.




REQUALIFICAÇÃO

EST. 0PP A 2 + 11,00m

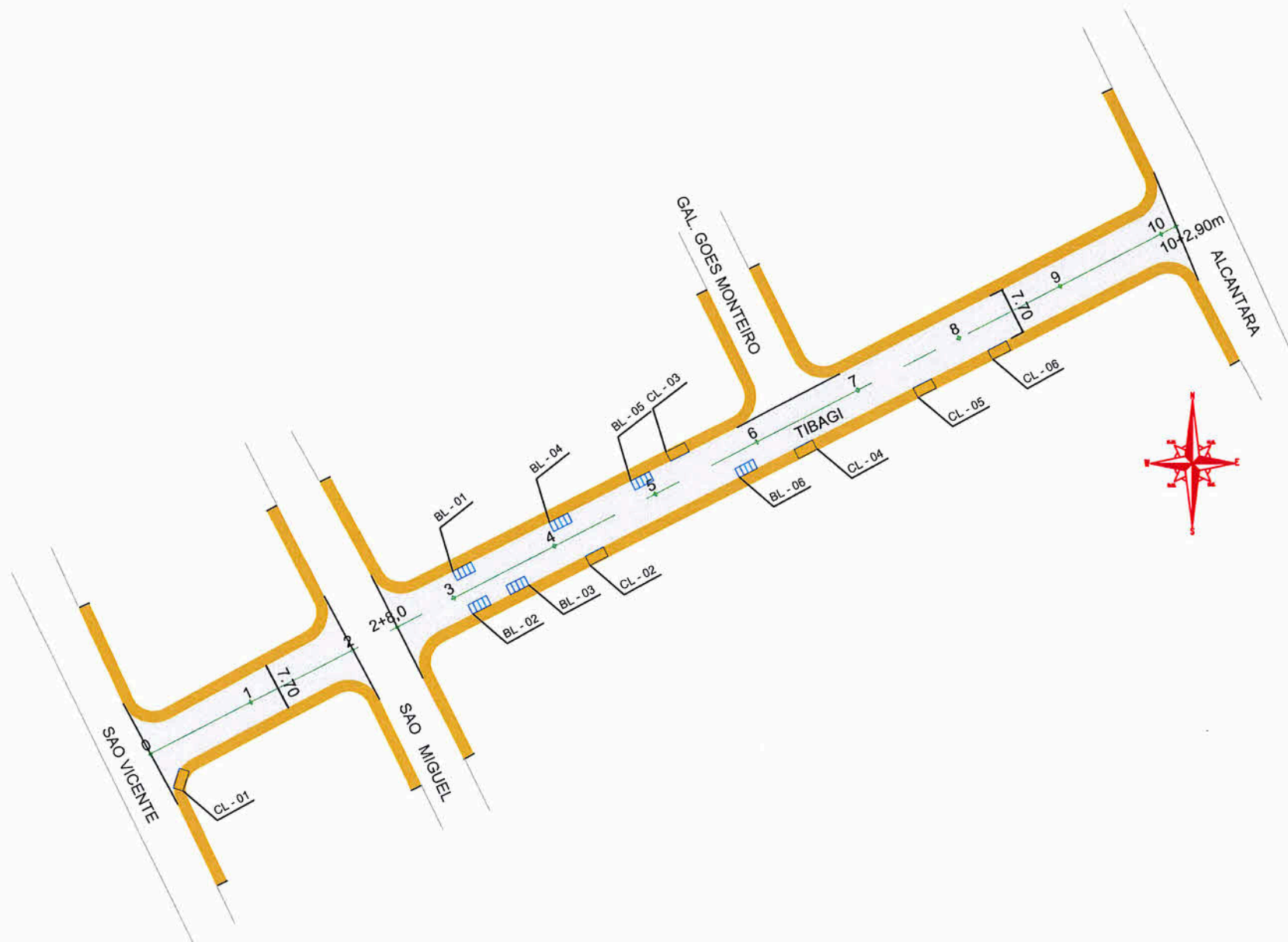


- 1 - Subleito Existente
- 2 - Sub-base Existente
- 3 - Base Existente
- 4 - Revestimento Existente
- 5 - Pintura de Ligação - RR - 1C
- 6 - CAUQ - Concreto Asfáltico Usinado a Quente Faixa "C" = 4,0 cm

Extensão = 51,00 m
 Área = 386,00 m²

 SECRETARIA DE INFRAESTRUTURA URBANA UNIDADE DE PAVIMENTAÇÃO			
PROJETO PAVIMENTAÇÃO Nome da Obra / Endereço: RUA SD 21036 - BAIRRO BOA VISTA TRECHO: RUA SÃO VICENTE/ RUA SÃO MIGUEL			
Resp. Técnico: Engº Civil: Juliano de Sant'Anna CREA: 49.431-5		Conteúdo: PAVIMENTAÇÃO	
Proprietário: PREFEITURA DE JOINVILLE		N.º. Prancha: <div style="font-size: 2em; text-align: center;">01 / 01</div>	
Desenho:	ÚNICO	Arq.CAD:	PROJETO GEOMÉTRICO
Modificação:		Data:	JUN/2019
		Escala: sem escala	

NOTA : Direitos autorais protegidos pela lei 5.988 de 14/12/73.
 Vedada a reprodução, alteração, cópia, total ou parcial, sem autorização expressa do autor.




LEGENDA:

- Boca de lobo com grelha (BL)
- Caixa coletora (CL)
- Poço de visita (PV)
- PASSEIO
- PISTA DE ROLAMENTO
- PASSEIO

NOTAS:

1 - ESTACAS A CADA 20,00m;
 2 - ESTE DESENHO CONTÉM INFORMAÇÕES ESPECÍFICAS À FINALIDADE A QUE SE PROPÕE E NÃO DEVE SER UTILIZADO PARA OUTROS FINS SEM CONSULTA AO RESPONSÁVEL TÉCNICO.

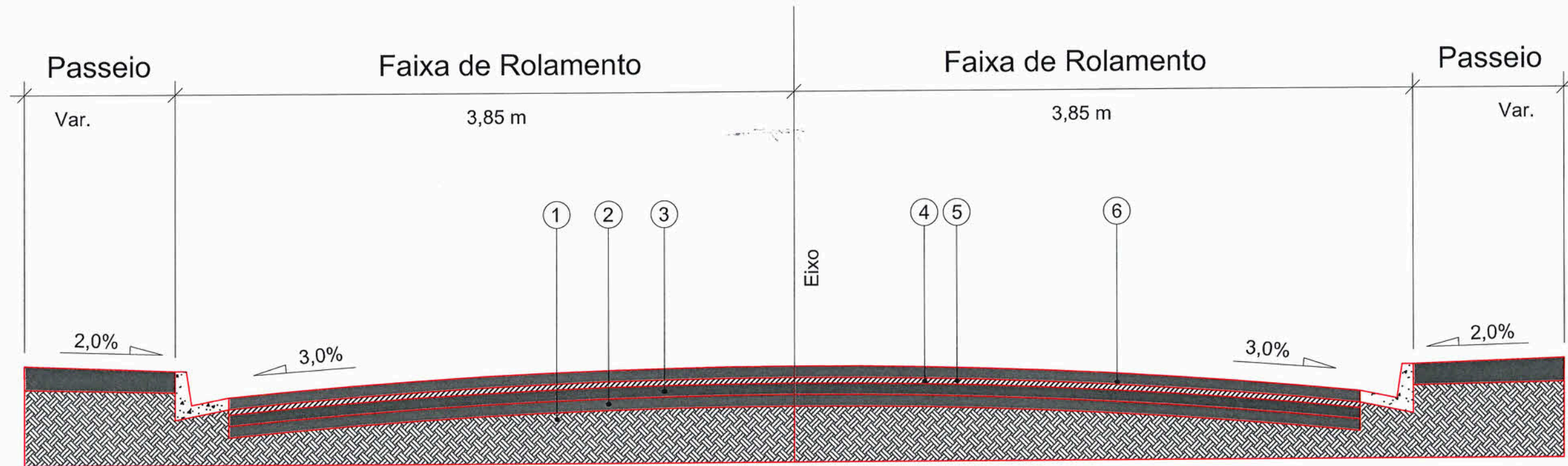
 SECRETARIA DE INFRAESTRUTURA URBANA UNIDADE DE PAVIMENTAÇÃO			
PROJETO PAVIMENTAÇÃO		Nome da Obra / Endereço: RUA TIBAGI - BAIRRO BOA VISTA TRECHO: RUA SÃO VICENTE/ RUA ALCÂNTARA	
Resp. Técnico: Engº Civil Juliano de Sant'Anna CREA: 49.481-5		Conteúdo: GEOMÉTRICO E DRENAGEM	
Proprietário: PREFEITURA DE JOINVILLE		Núm. Prancha: 01 / 01	
Desenho: ÚNICO	Arq.CAD: PROJETO GEOMÉTRICO	Modificação:	Data: JUN/2019
		Escala: 1/1000	

NOTA : Direitos autorais protegidos pela lei 5.988 de 14/12/73.
 Vedada a reprodução, alteração, cópia, total ou parcial, sem autorização expressa do autor.




REQUALIFICAÇÃO

EST. 0PP A 10 + 2,90 m



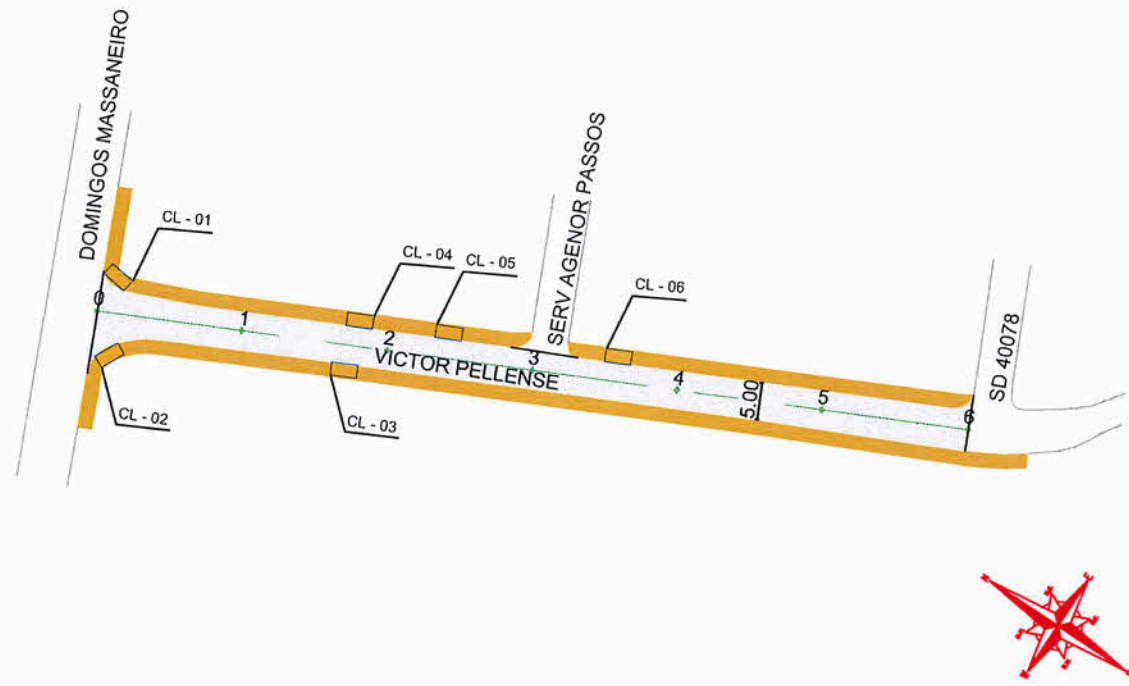
- 1 - Subleito Existente
- 2 - Sub-base Existente
- 3 - Base Existente
- 4 - Revestimento Existente
- 5 - Pintura de Ligação - RR - 1C
- 6 - CAUQ - Concreto Asfáltico Usinado a Quente Faixa "C" = 4,00 cm

Extensão = 194,90 m
 Área = 1.700,73 m²

 SECRETARIA DE INFRAESTRUTURA URBANA UNIDADE DE PAVIMENTAÇÃO		Nome da Obra / Endereço: RUA TIBAGI - BAIRRO BOA VISTA TRECHO: RUA SÃO VICENTE/ RUA ALCÂNTARA					
		Conteúdo: PAVIMENTAÇÃO			Núm. Prancha: 01/01		
PROJETO PAVIMENTAÇÃO	Resp. Técnico: Engº Civil: Juliano da Sant'Anna CREA: 49.431-5	Proprietário: PREFEITURA DE JOINVILLE	Desenho: ÚNICO	Arq.CAD: PROJETO GEOMÉTRICO	Modificação:	Data: JUN/2019	Escala: S/ ESCALA

NOTA : Direitos autorais protegidos pela lei 5.988 de 14/12/73.
 Vedada a reprodução, alteração, cópia, total ou parcial, sem autorização expressa do autor.

PAPEL RECICLÁVEL



LEGENDA:

- Boca de lobo com grelha (BL)
- Caixa coletora (CL)
- Poço de visita (PV)
- PASSEIO
- PISTA DE ROLAMENTO
- PASSEIO

NOTAS:

1 - ESTACAS A CADA 20,00m;
 2 - ESTE DESENHO CONTÉM INFORMAÇÕES ESPECÍFICAS À FINALIDADE A QUE SE PROPÕE E NÃO DEVE SER UTILIZADO PARA OUTROS FINS SEM CONSULTA AO RESPONSÁVEL TÉCNICO.



SECRETARIA DE INFRAESTRUTURA URBANA
 UNIDADE DE PAVIMENTAÇÃO

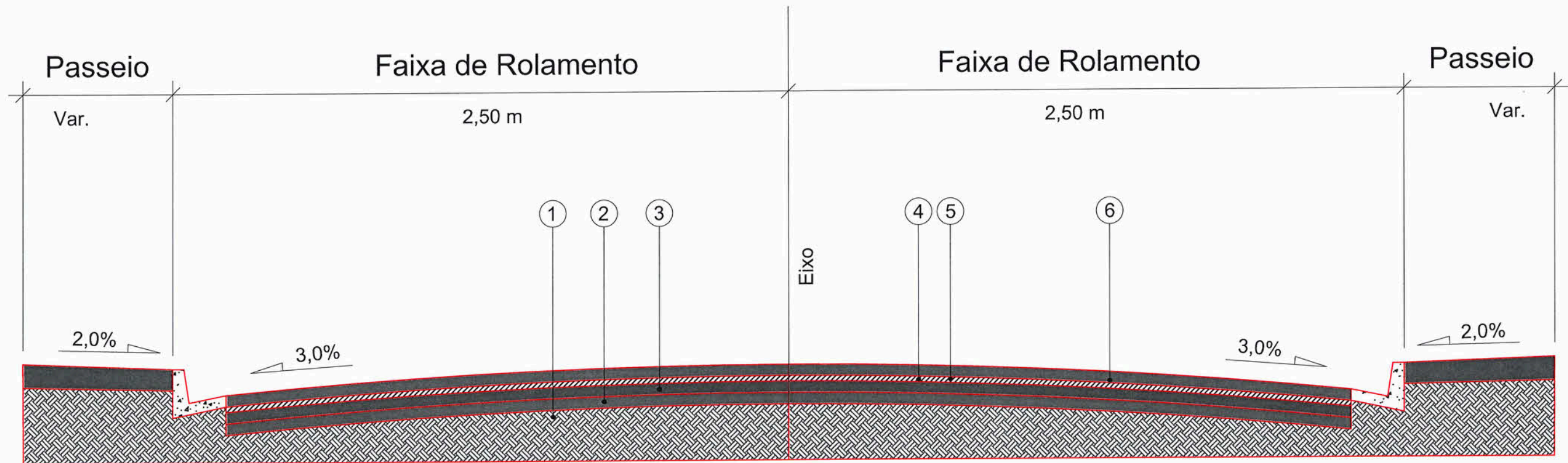
PROJETO PAVIMENTAÇÃO		Nome da Obra / Endereço: RUA VICTOR PELLEENSE - BAIRRO BOA VISTA TRECHO: RUA DOMINGOS MASSANEIRO / RUA SD 40078			Núm. Prancha: 01 / 01	
Resp. Técnico: Engº Civil Juliano de Sant'Anna CREA: 40.481-5		Conteúdo: GEOMÉTRICO E DRENAGEM				
Proprietário: PREFEITURA DE JOINVILLE		Desenho: ÚNICO	Arq.CAD: PROJETO GEOMÉTRICO	Modificação:	Data: JUN/2019	Escala: 1/1000

NOTA : Direitos autorais protegidos pela lei 5.988 de 14/12/73.
 Vedada a reprodução, alteração, cópia, total ou parcial, sem autorização expressa do autor.






REQUALIFICAÇÃO

EST. 0PP A 6



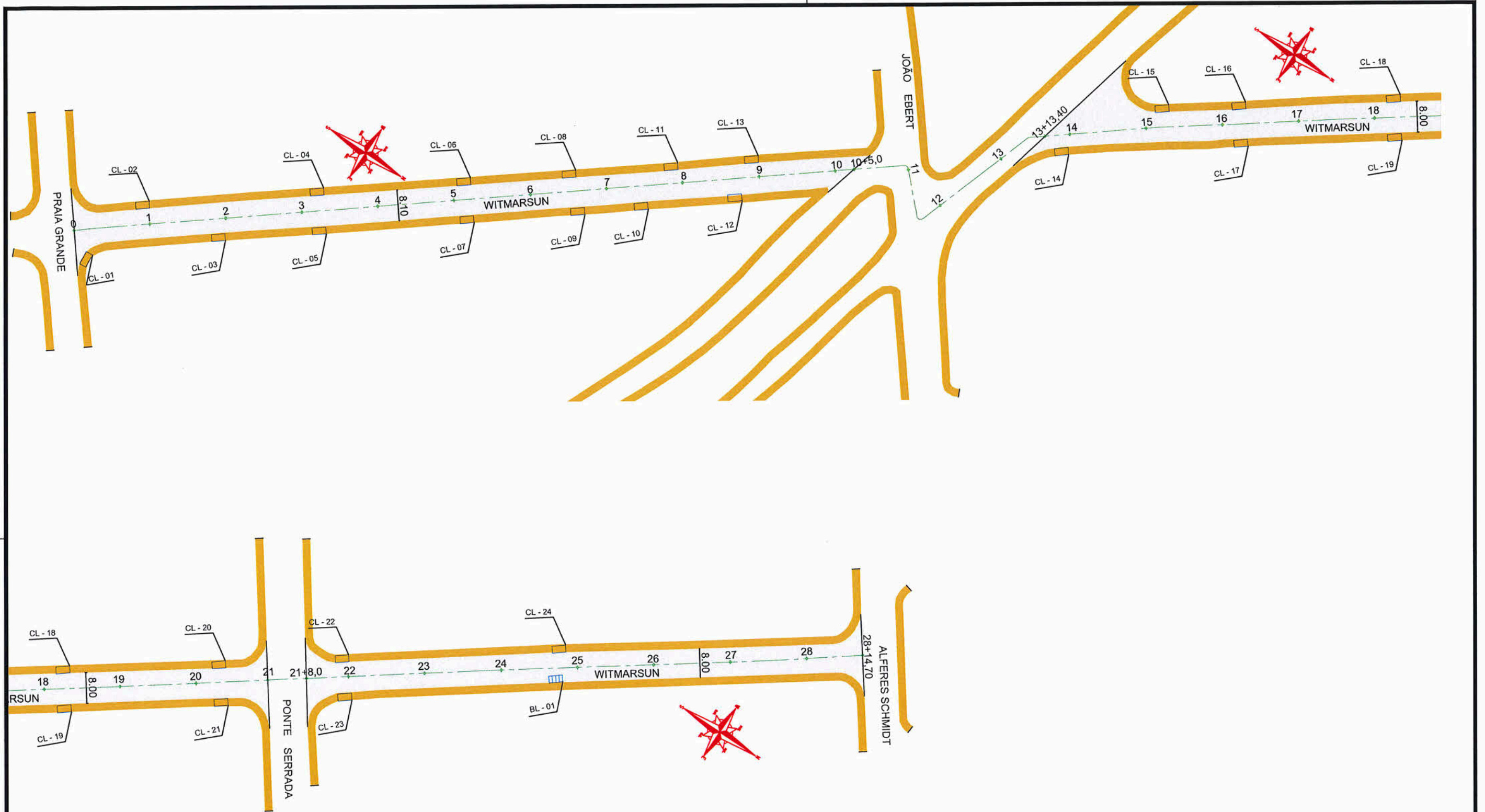
- 1 - Subleito Existente
- 2 - Sub-base Existente
- 3 - Base Existente
- 4 - Revestimento Existente
- 5 - Pintura de Ligação - RR - 1C
- 6 - CAUQ - Concreto Asfáltico Usinado a Quente Faixa "C" = 4,0 cm

Extensão = 120,00 m
 Área = 650,0 m²







 PREFEITURA MUNICIPAL DE JOINVILLE		SECRETARIA DE INFRAESTRUTURA URBANA UNIDADE DE PAVIMENTAÇÃO		
PROJETO PAVIMENTAÇÃO		Nome da Obra / Endereço: RUA VICTOR PELLEENSE - BAIRRO BOA VISTA TRECHO: RUA DOMINGOS MASSANEIRO / RUA SC 40078		
Resp. Técnico:  Eng. Civil: Juliano de Sant'Anna CREA: 49.481-5		Conteúdo: PAVIMENTAÇÃO		Núm. Prancha: <div style="font-size: 2em; text-align: center;">01 / 01</div>
Proprietário:  PREFEITURA DE JOINVILLE		Desenho: ÚNICO	Arq.CAD: PROJETO GEOMÉTRICO	Modificação:
		Data: JUN/2019	Escala: SEM ESCALA	

NOTA : Direitos autorais protegidos pela lei 5.988 de 14/12/73.
 Vedada a reprodução, alteração, cópia, total ou parcial, sem autorização expressa do autor.





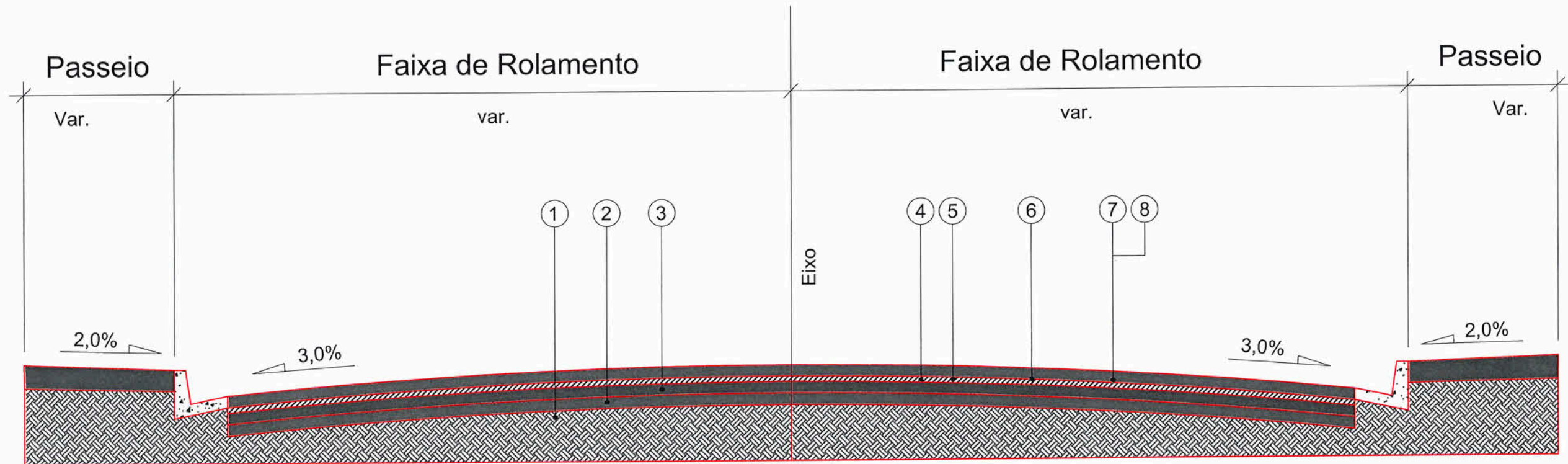
		SECRETARIA DE INFRAESTRUTURA URBANA UNIDADE DE PAVIMENTAÇÃO		
		Nome da Obra / Endereço: RUA WITMARSUN - BAIRRO: COMASA TRECHO: RUA PRAIA GRANDE / RUA ALFERES SCHMIDT		
PROJETO PAVIMENTAÇÃO Resp. Técnico: Eng.º Civil Juliano de Sant'Anna CREA: 49.431-5		Conteúdo: GEOMÉTRICO E DRENAGEM		Escala: 1/1000
Proprietário: PREFEITURA DE JOINVILLE		Desenho: ÚNICO	Arq.CAD: PROJETO GEOMÉTRICO	

LEGENDA:  Boca de lobo com grelha (BL)  Caixa coletora (CL)  Poço de visita (PV)	
 PASSEIO  PISTA DE ROLAMENTO  PASSEIO	

NOTAS:
 1 - ESTACAS A CADA 20,00m;
 2 - ESTE DESENHO CONTÉM INFORMAÇÕES ESPECÍFICAS À FINALIDADE A QUE SE PROPÕE E NÃO DEVE SER UTILIZADO PARA OUTROS FINS SEM CONSULTA AO RESPONSÁVEL TÉCNICO.


REQUALIFICAÇÃO

EST. 0PP A 10+5,0m e EST. 13+13,40m A 21



- 1 - Subleito Existente
- 2 - Sub-base Existente
- 3 - Base Existente
- 4 - Revestimento Existente
- 5 - Fresagem do Revestimento = 5,0 cm
- 6 - Imprimação com CM-30
- 7 - Pintura de Ligação - RR - 1 C
- 8 - CAUQ - Concreto Asfáltico Usinado a Quente faixa "C" = 5,0 cm

Extensão = 351,60 m
Área = 3.033,30 m²

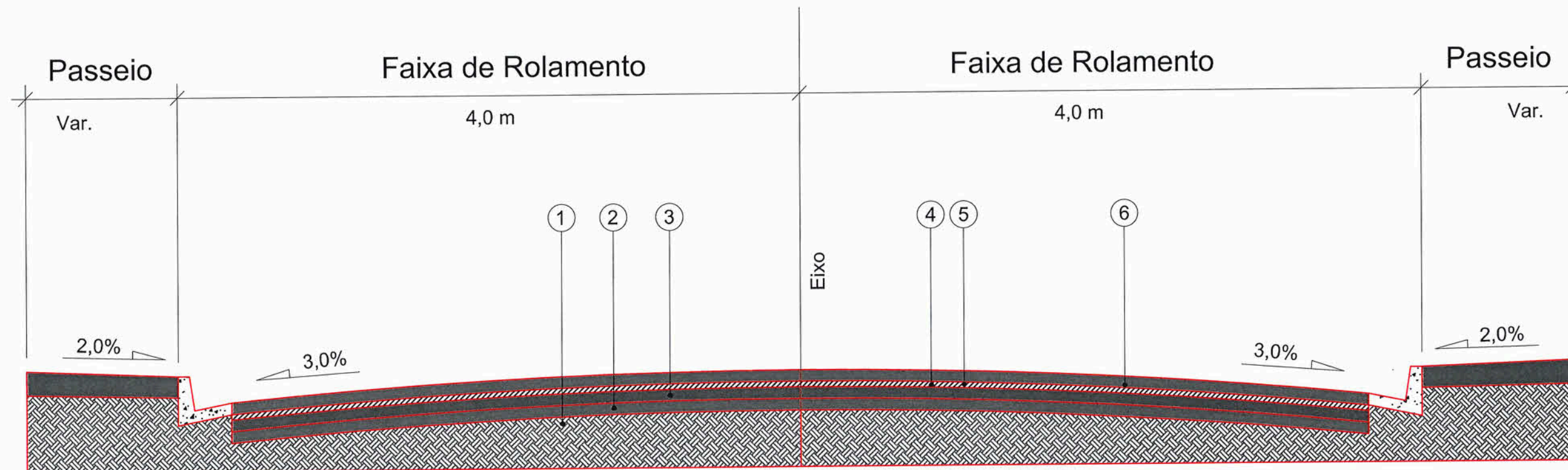
 PREFEITURA MUNICIPAL DE JOINVILLE		SECRETARIA DE INFRAESTRUTURA URBANA UNIDADE DE PAVIMENTAÇÃO		
		PROJETO PAVIMENTAÇÃO		Nome da Obra / Endereço: RUA WITMARSUN - BAIRRO: COMASA TRECHO: RUA PRAIA GRANDE / RUA PONTE SERRADA
Resp. Técnico: Eng. Civil Juliana de Sant'Anna CREA: 49.431-3		Conteúdo: PAVIMENTAÇÃO		Núm. Prancha: 01 / 02
Proprietário: PREFEITURA DE JOINVILLE		Desenho: ÚNICO	Arq.CAD: PROJETO GEOMÉTRICO	Modificação:
		Data: JUN/2019	Escala: SEM ESCALA	

NOTA : Direitos autorais protegidos pela lei 5.988 de 14/12/73.
Vedada a reprodução, alteração, cópia, total ou parcial, sem autorização expressa do autor.



REQUALIFICAÇÃO


EST. 21+8,0m A 28+14,70m



- 1 - Subleito Existente
- 2 - Sub-base Existente
- 3 - Base Existente
- 4 - Revestimento Existente
- 5 - Pintura de Ligação - RR - 1C
- 6 - CAUQ - Concreto Asfáltico Usinado a Quente Faixa "C" = 4,0 cm

Extensão = 146,70 m

Área = 1.273,60 m²

 PREFEITURA MUNICIPAL DE JOINVILLE		SECRETARIA DE INFRAESTRUTURA URBANA UNIDADE DE PAVIMENTAÇÃO			
		PROJETO PAVIMENTAÇÃO		Nome da Obra / Endereço: RUA WITMARSUN - BAIRRO: COMASA TRECHO: RUA PONTE SERRADA / RUA ALFERES SCHMIDT	
Resp. Técnico: Engº Civil: Juliano de Sant'Anna CREA: 40.431-5		Conteúdo: PAVIMENTAÇÃO		Escala: SEM ESCALA	
Proprietário: PREFEITURA DE JOINVILLE		Desenho: ÚNICO	Arq.CAD: PROJETO GEOMÉTRICO		Modificação:

NOTA : Direitos autorais protegidos pela lei 5.988 de 14/12/73.
 Vedada a reprodução, alteração, cópia, total ou parcial, sem autorização expressa do autor.

