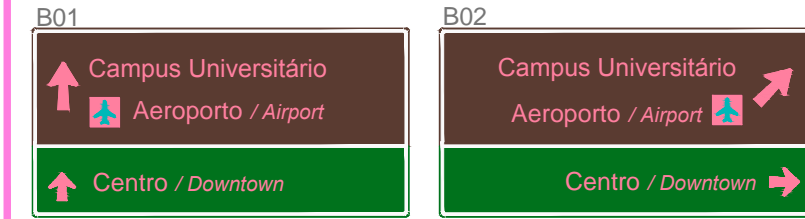


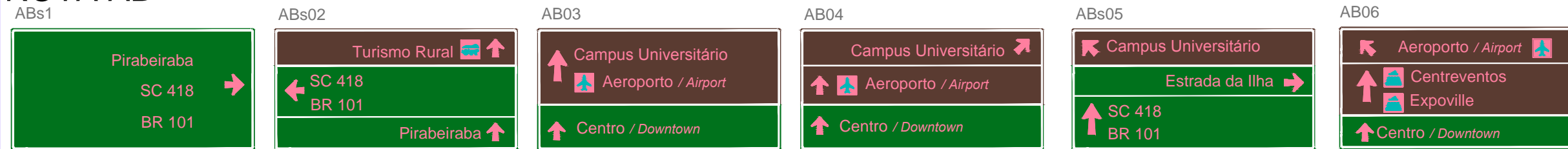
ROTA A



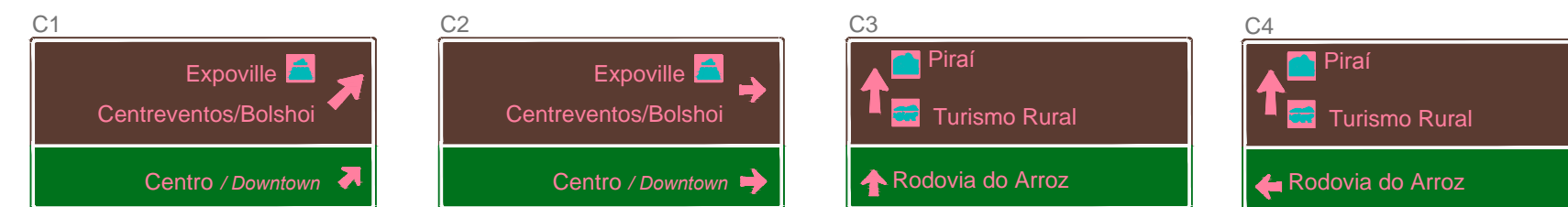
ROTA B



ROTA AB



ROTA C



ROTA D



LEGENDA

- Fator Multiplicador - Indica quantas placas com essa mesma configuração devem ser confeccionadas. (obs.: quando não existir, apenas uma deve ser confeccionada)
- As01 (x2)
- Código - Define a configuração da placa e a posição de sua instalação.
- As01
- Indica número da placa dentro da rota
- (s - indica que a placa deve ser instalada no sentido contrário ao centro)
- (a ou b - Indica divisão em mais de um caminho dentro da mesma rota)
- Indica a rota em que a placa está inserida

FUNDAÇÃO INSTITUTO DE PESQUISA E PLANEJAMENTO PARA O DESENVOLVIMENTO SUSTENTÁVEL DE JOINVILLE

Av. Hermann August Lepper, 10
 Joinville, SC - CEP 89.221-000
 Tel. (0+47) 3431-3216
 Fax (0+47) 3422-7333
 Email: fppu@fppu.sc.gov.br



PROJETO
 SINALIZAÇÃO TURÍSTICA

Requerente:
 PROMOTUR

Proprietário:
 Prefeitura Municipal de Joinville

Autor:
 ENG. CIVIL GILSON PEROZIN CREA 41.260-1

Nome da Obra / Endereço:
 Sinalização Turística Joinville

Conteúdo:
 Placas Semi-Pôrtico

ROTAS A-AB-C-D

Desenho: Aquinaldo P.
 Arq.CAD: PLACAS 2015
 Modificação: 0
 Data: Jan/2015

Núm. Prancha:

1/5

Escala:
 SEM/ESC

ROTA E



ROTA F

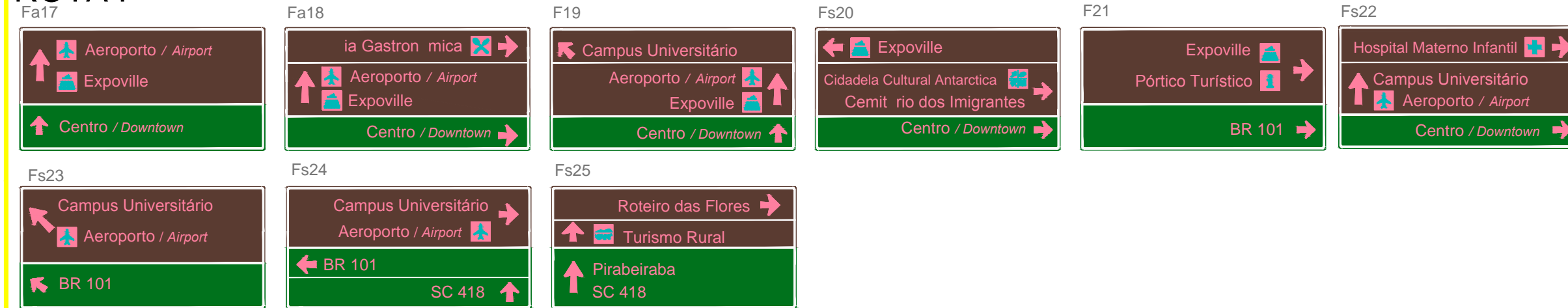


LEGENDA

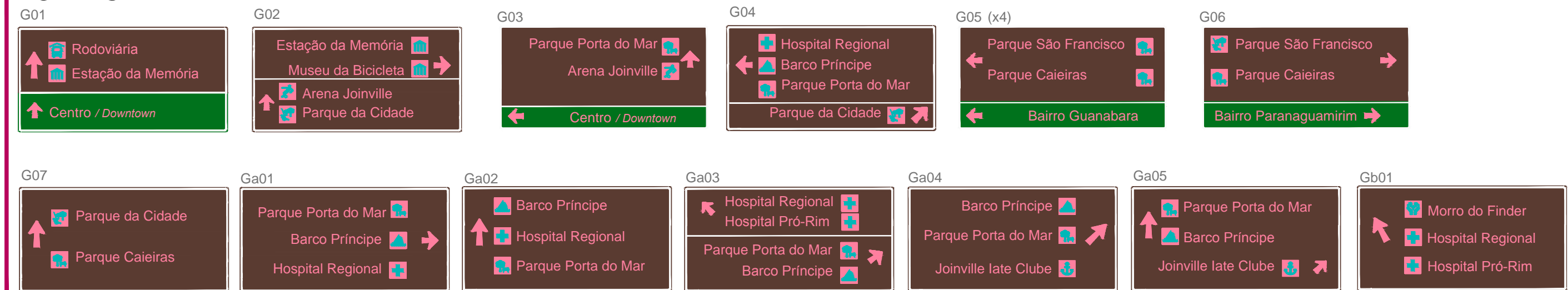
- As01 (x2) → Fator Multiplicador - Indica quantas placas com essa mesma configuração devem ser confeccionadas. (obs.: quando não existir, apenas uma deve ser confeccionada)
- As01 → Código - Define a configuração da placa e a posição de sua instalação.
- As01 → Indica número da placa dentro da rota
- (s - indica que a placa deve ser instalada no sentido contrário ao centro)
- (a ou b - Indica divisão em mais de um caminho dentro da mesma rota)
- Indica a rota em que a placa está inserida

FUNDAÇÃO INSTITUTO DE PESQUISA E PLANEJAMENTO PARA O DESENVOLVIMENTO SUSTENTÁVEL DE JOINVILLE Av. Hermann August Lepper, 10 Joinville, SC - CEP 89.221-000 Tel. (0+47) 3431-3216 Fax (0+47) 3422-7333 E-mail: fpuj@fpuj.sc.gov.br	PROJETO SINALIZAÇÃO TURÍSTICA		Nome da Obra / Endereço: Sinalização Turística Joinville			
	Requerente: PROMOTUR		Conteúdo: Placas Semi-Pórtico ROTAS E-		Núm. Prancha: 2/5	
	Proprietário: Prefeitura Municipal de Joinville					
	Autor: ENG. CIVIL GILSON PEROZIN - CREA 41.2604		Desenho: Aquinaldo P.	Arq.CAD: PLACAS 2015	Modificação: 0	Data: jan/2015

ROTA F



ROTA G



LEGENDA

- Fator Multiplicador - Indica quantas placas com essa mesma configuração devem ser confeccionadas. (obs.: quando não existir, apenas uma deve ser confeccionada)
- As01 (x2) → Código - Define a configuração da placa e a posição de sua instalação.
- As01 → Indica número da placa dentro da rota
- (s - indica que a placa deve ser instalada no sentido contrário ao centro)
- (a ou b - Indica divisão em mais de um caminho dentro da mesma rota)
- Indica a rota em que a placa está inserida

FUNDAÇÃO INSTITUTO DE PESQUISA E PLANEJAMENTO PARA O DESENVOLVIMENTO SUSTENTÁVEL DE JOINVILLE

Av. Hermann August Lepper, 10
 Joinville, SC - CEP 89.221-000
 Tel. (0+47) 3431-3216
 Fax (0+47) 3422-7333
 Email: fppu@fppu.sc.gov.br



PROJETO SINALIZAÇÃO TURÍSTICA

Requerente:
 PROMOTUR
 Proprietário:
 Prefeitura Municipal de Joinville

Autor:
 ENG. CIVIL GILSON PEROZIN CREA 41.260-1

Nome da Obra / Endereço:
 Sinalização Turística Joinville

Conteúdo:
 Placas Semi-Pórtico
 ROTAS -

Núm. Prancha:
 3/5

Desenho: Aquinaldo P.	Arq.CAD: PLACAS 2015	Modificação: 0	Data: Jan/2015	Escala: SEM/ESC
--------------------------	-------------------------	-------------------	-------------------	--------------------

ROTA H

H01 (x2)

Arena Joinville
Estação da Memória

Centro / Downtown

H02

Arena Joinville
Estação da Memória

Centro / Downtown

H03

Arena Joinville
Estação da Memória

Centro / Downtown

H04

Arena Joinville
Estação da Memória

Centro / Downtown

H05

Arena Joinville
Estação da Memória

Centro / Downtown

H06

Parque da Cidade
Parque Porta do Mar

Centro / Downtown

H07

Estação da Memória
Arena Joinville
Parque da Cidade
Parque Porta do Mar

ROTA I

I-01 (x3)

Centreventos
Expoville

Centro / Downtown

I-02

Campus Universitário
Centreventos

Centro / Downtown
BR 101

ROTA J

Js01

Cidadela Cultural Antarctica
Centreventos
Aeroporto / Airport

BR 101

Js02

Museu do Sambaqui
Mirante do Boa Vista

Centreventos
Aeroporto / Airport

Js03

Museu de Arte
Expoville

Centreventos
Aeroporto / Airport

J04

Expoville
Museu de Arte
Aeroporto / Airport

BR 101

Js05

Centreventos
Bolshoi

Campus Universitário
Aeroporto / Airport

Js06

Campus Universitário
Aeroporto / Airport
Parque Morro do Finder

Js07

Parque Morro do Finder
Hospital Regional

Campus Universitário
Aeroporto

J08

Parque Morro do Finder
Hospital Regional
Parque Porta do Mar

Centro / Downtown

Js09

Campus Universitário
Aeroporto / Airport

BR 101

J10

Expoville
Centreventos

Centro / Downtown

J11

Centreventos
Mirante da Boa Vista
Museu do Sambaqui

Centro / Downtown

J12

Museu de Arte
Cidadela Cultural Antarctica

BR 101

J13

ia Gastron mica
Rodoviária

Harmonia Lyra

J14

Museu de Arte
Cidadela Cultural Antarctica
Expoville

Ginásio Ivan Rodrigues

J15

Parque oobot nico
Mirante do Boa Vista
Museu do Sambaqui

J16

Parque oobot nico
Mirante do Boa Vista
Museu do Sambaqui

J17

Centreventos
Mirante da Boa Vista
Museu do Sambaqui
Parque oobot nico

J18

Expoville
Museu de Arte

BR 101

J19

Hospital Materno Infantil
Expoville
Centreventos

Centro / Downtown

LEGENDA

As01 (x2) → Fator Multiplicador - Indica quantas placas com essa mesma configuração devem ser confeccionadas. (obs.: quando não existir, apenas uma deve ser confeccionada)

As01 → Código - Define a configuração da placa e a posição de sua instalação.

As01 → Indica número da placa dentro da rota

(s - indica que a placa deve ser instalada no sentido contrário ao centro)
(a ou b - Indica divisão em mais de um caminho dentro da mesma rota)

→ Indica a rota em que a placa está inserida

FUNDAÇÃO INSTITUTO DE PESQUISA E PLANEJAMENTO PARA O DESENVOLVIMENTO SUSTENTAVEL DE JOINVILLE

Av. Hermann August Lepper, 10
Joinville, SC - CEP 89.221-000
Tel. (0+47) 3431-3216
Fax (0+47) 3422-7333
Email: ippu@ppu.sc.gov.br



PROJETO
SINALIZAÇÃO TURÍSTICA

Requerente:
PROMOTUR

Proprietário:
Prefeitura Municipal de Joinville

Autor:
ENG. CIVIL GILSON PEROZIN CREA 41.260-1

Nome da Obra / Endereço:
Sinalização Turística Joinville

Conteúdo:
Placas Semi-Pórtico
ROTAS -

Desenho:
Aquinaldo P.

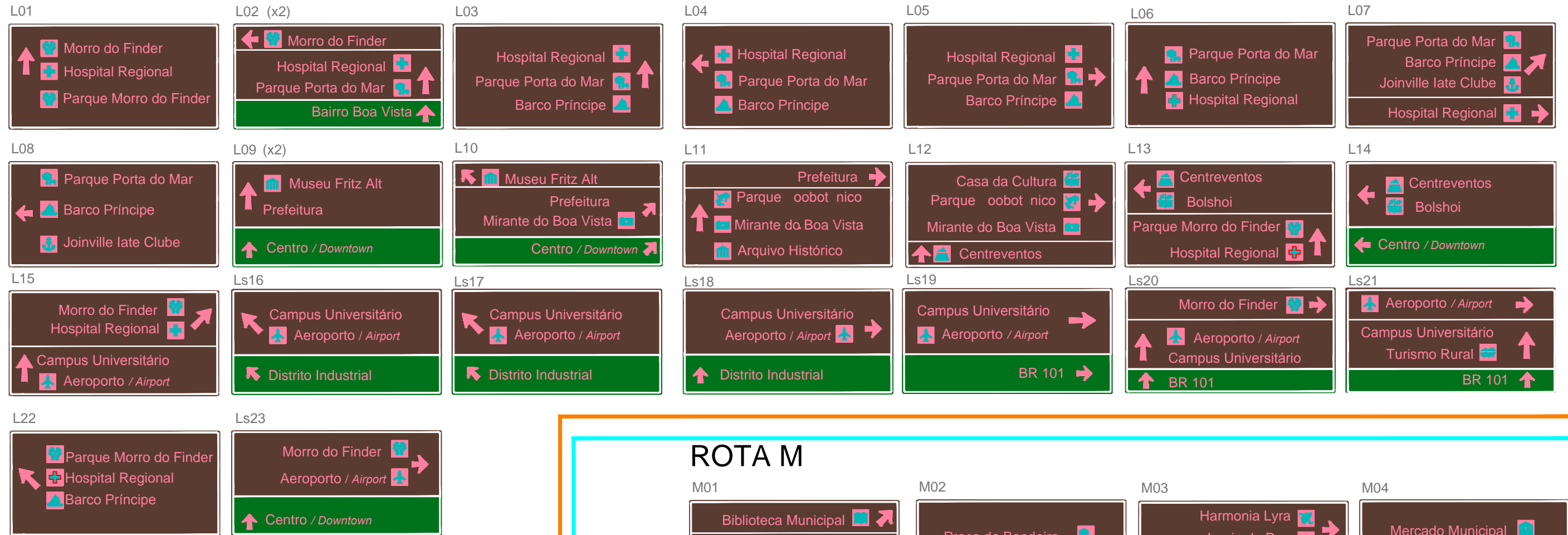
Arq.CAD:
PLACAS 2015

Modificação:
0

Data:
Jan/2015

Núm. Prancha:
4/5
Escala:
SEM/ESC

ROTA L



ROTA M



LEGENDA

- Fator Multiplicador - Indica quantas placas com essa mesma configuração devem ser confeccionadas. (obs.: quando não existir, apenas uma deve ser confeccionada)
- As01 (x2) → Código - Define a configuração da placa e a posição de sua instalação.
- As01 → Indica número da placa dentro da rota
- (s - indica que a placa deve ser instalada no sentido contrário ao centro)
(a ou b - Indica divisão em mais de um caminho dentro da mesma rota)
- Indica a rota em que a placa está inserida

FUNDAÇÃO INSTITUTO DE PESQUISA E PLANEJAMENTO PARA O DESENVOLVIMENTO SUSTENTÁVEL DE JOINVILLE

Av. Hermann August Lepper, 10
 Joinville, SC - CEP 89.221-000
 Tel. (0+47) 3431-3216
 Fax (0+47) 3422-7333
 Email: fppu@ppu.sc.gov.br



PROJETO SINALIZAÇÃO TURÍSTICA

Requerente:
 PROMOTUR
 Proprietário:
 Prefeitura Municipal de Joinville

Autor:
 ENG. CIVIL GILSON PEROZIN CREA 41.260-1

Nome da Obra / Endereço:
 Sinalização Turística Joinville

Conteúdo:
 Placas Semi-Pórtico
 ROTAS L-M

Núm. Prancha:
 5/5

Desenho: Aquinaldo P. Arq.CAD: PLACAS 2015 Modificação: 0 Data: Jan/2015 Escala: SEM/ESC