

LEGENDA:

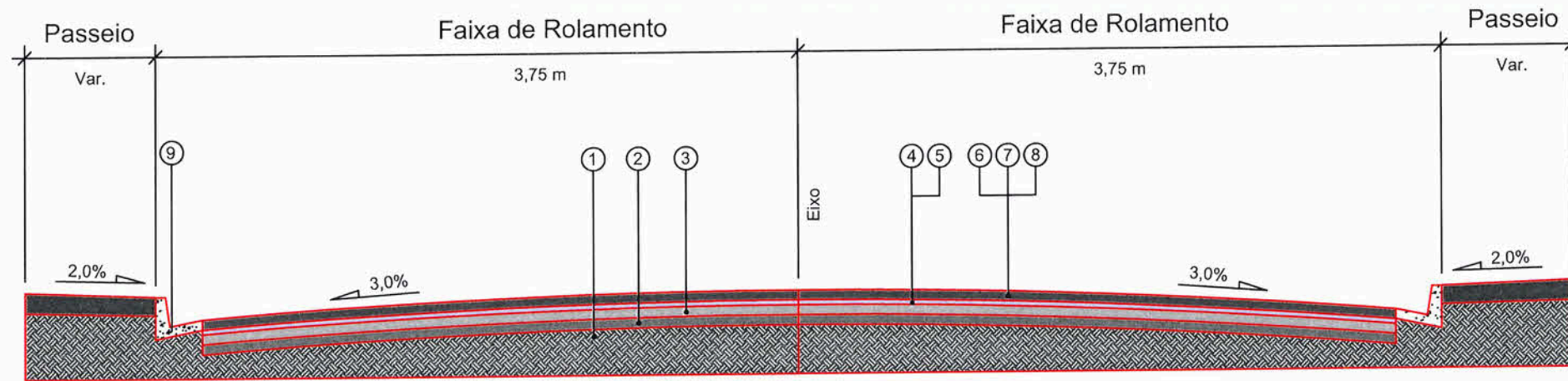
	PASSEIO		Boca de lobo com grelha (BL)
	PISTA DE ROLAMENTO		Caixa coletora (CL)
	PASSEIO		Poço de visita (PV)
	Meio-fio existente		Meio-fio a ser executado

NOTAS:

- 1 - ESTACAS A CADA 20,00m;
- 2 - ESTE DESENHO CONTÉM INFORMAÇÕES ESPECÍFICAS À FINALIDADE A QUE SE PROPÕE E NÃO DEVE SER UTILIZADO PARA OUTROS FINS SEM CONSULTA AO RESPONSÁVEL TÉCNICO.

		SECRETARIA DE INFRAESTRUTURA URBANA UNIDADE DE PAVIMENTAÇÃO		
		<p>Nome da Obra / Endereço: RUA ARAGUAIA TRECHO: RUA GRACIOSA / RUA JAPURÁ</p>		
<p>PROJETO</p>		<p>Conteúdo: GEOMÉTRICO/DRENAGEM</p>		<p>Núm. Prancha: 01 / 01</p>
<p>Resp. Técnico: <i>[Signature]</i> Eng. Civil: Walter Egidio Mukai CREA/SC: 065.488-5</p>		<p>Desenho: ÚNICO Arq.CAD: ARAGUAIA.dwg Modificação: Data: MARÇO/2020 Escala: 1/750</p>		
<p>Proprietário: <i>[Signature]</i> Fabiano Lopes de Souza - Mat.: 50.467 PREFEITURA DE JOINVILLE</p>		<p>NOTA : Direitos autorais protegidos pela lei 5.988 de 14/12/73. Vedada a reprodução, alteração, cópia, total ou parcial, sem autorização expressa do autor.</p>		

REQUALIFICAÇÃO
TRECHO: RUA GRACIOSA / RUA JAPURÁ
EST OPP A 13+10,50m



- 1 - Subleito Existente
- 2 - Sub-base Existente
- 3 - Base Existente
- 4 - Revestimento Existente
- 5 - Fresagem total do revestimento existente = 3,00cm
- 6 - Imprimação
- 7 - Pintura de Ligação
- 8 - CAUQ - Concreto Asfáltico Usinado a Quente faixa "C" = 5,00cm
- 9 - Meio-fio existente

Extensão = 270,50m
 Área = 2.128,75m²



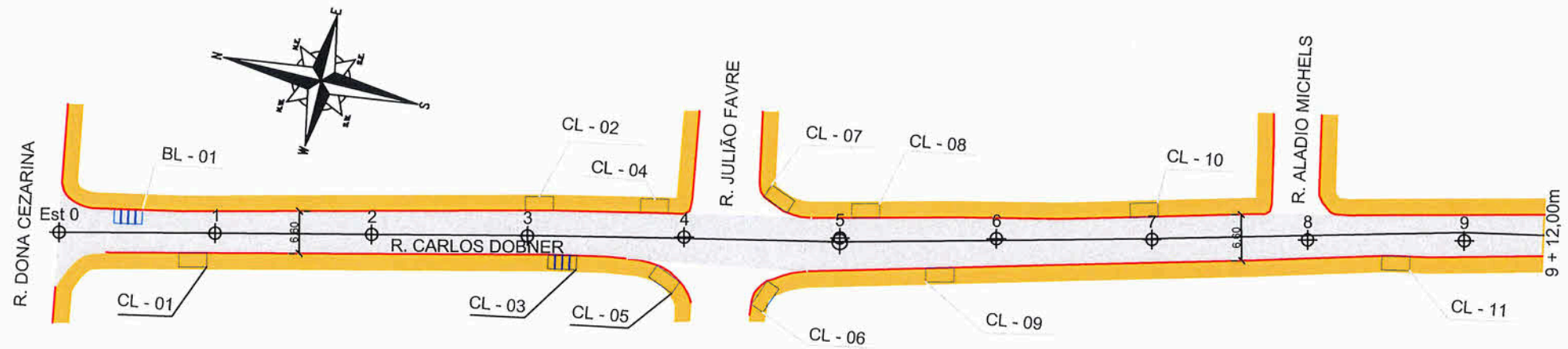
SECRETARIA DE INFRAESTRUTURA URBANA
UNIDADE DE PAVIMENTAÇÃO

NOTAS:
 1 - ESTACAS A CADA 20,00m;
 2 - ESTE DESENHO CONTÉM INFORMAÇÕES ESPECÍFICAS À FINALIDADE A QUE SE PROPÕE E NÃO DEVE SER UTILIZADO PARA OUTROS FINS SEM CONSULTA AO RESPONSÁVEL TÉCNICO.

PROJETO		Nome da Obra / Endereço: RUA ARAGUAIA TRECHO: RUA GRACIOSA / RUA JAPURÁ		Núm. Prancha: 01 / 01
Resp. Técnico: <i>[Assinatura]</i> Engº Civil: Waller Egidio Mukai CREA/SC: 085.488-5		Conteúdo: PROJETO PAVIMENTAÇÃO/SEÇÃO		
Proprietário: Fabiano Lopes de Souza - Mat.: 50.467 PREFEITURA DE JOINVILLE		Desenho: ÚNICO	Arq.CAD: ARAGUAIA.dwg	Modificação:
		Data: FEVEREIRO/2020	Escala: 1/50	

NOTA : Direitos autorais protegidos pela lei 5.988 de 14/12/73.
 Vedada a reprodução, alteração, cópia, total ou parcial, sem autorização expressa do autor.





LEGENDA:

- PASSEIO
- Boca de lobo com grelha (BL)
- PISTA DE ROLAMENTO
- Caixa coletora (CL)
- PASSEIO
- Poço de visita (PV)
- Meio-fio existente
- Meio-fio a ser executado

NOTAS:

- 1 - ESTACAS A CADA 20,00m;
- 2 - ESTE DESENHO CONTÉM INFORMAÇÕES ESPECÍFICAS À FINALIDADE A QUE SE PROPÕE E NÃO DEVE SER UTILIZADO PARA OUTROS FINS SEM CONSULTA AO RESPONSÁVEL TÉCNICO.



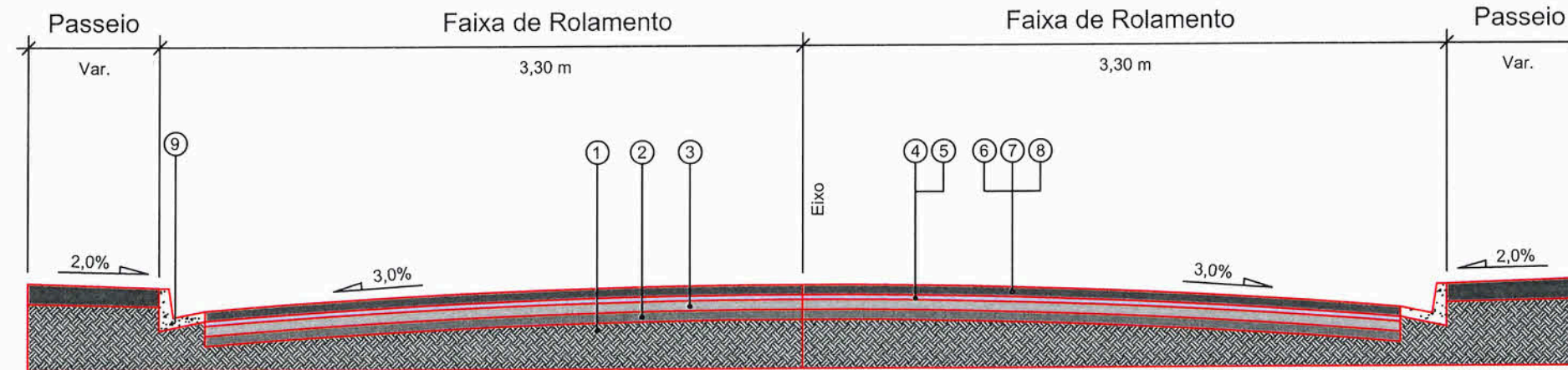
**SECRETARIA DE INFRAESTRUTURA URBANA
UNIDADE DE PAVIMENTAÇÃO**

PROJETO		Nome da Obra / Endereço: RUA CARLOS DOBNER TRECHO: RUA DONA CEZARINA / FINAL (EST. 9 + 12,00m)		Núm. Prancha:
Resp. Técnico:	Eng.º CIVIL: Walter Egidio Mukai CREA/SC: 065.488-5	Conteúdo: GEOMÉTRICO/DRENAGEM		01/01
Proprietário:	Fabiano Lopes da Souza - Mat.: 50.467 PREFEITURA DE JOINVILLE	Desenho: ÚNICO	Arq.CAD: CARLOS DOBNER.dwg	
		Modificação:	Data: MARÇO/2020	Escala: 1/750

NOTA : Direitos autorais protegidos pela lei 5.988 de 14/12/73.
Vedada a reprodução, alteração, cópia, total ou parcial, sem autorização expressa do autor.



REQUALIFICAÇÃO
 TRECHO: RUA DONA CEZARINA / FINAL (EST 9 + 12,00)
 EST OPP A 9+12,00m



- 1 - Subleito Existente
- 2 - Sub-base Existente
- 3 - Base Existente
- 4 - Revestimento Existente
- 5 - Fresagem total do revestimento existente = 4,00cm
- 6 - Imprimação
- 7 - Pintura de Ligação
- 8 - CAUQ - Concreto Asfáltico Usinado a Quente faixa "C" = 4,00cm
- 9 - Meio-fio existente

Extensão = 192,00m
 Área = 1.317,20m²

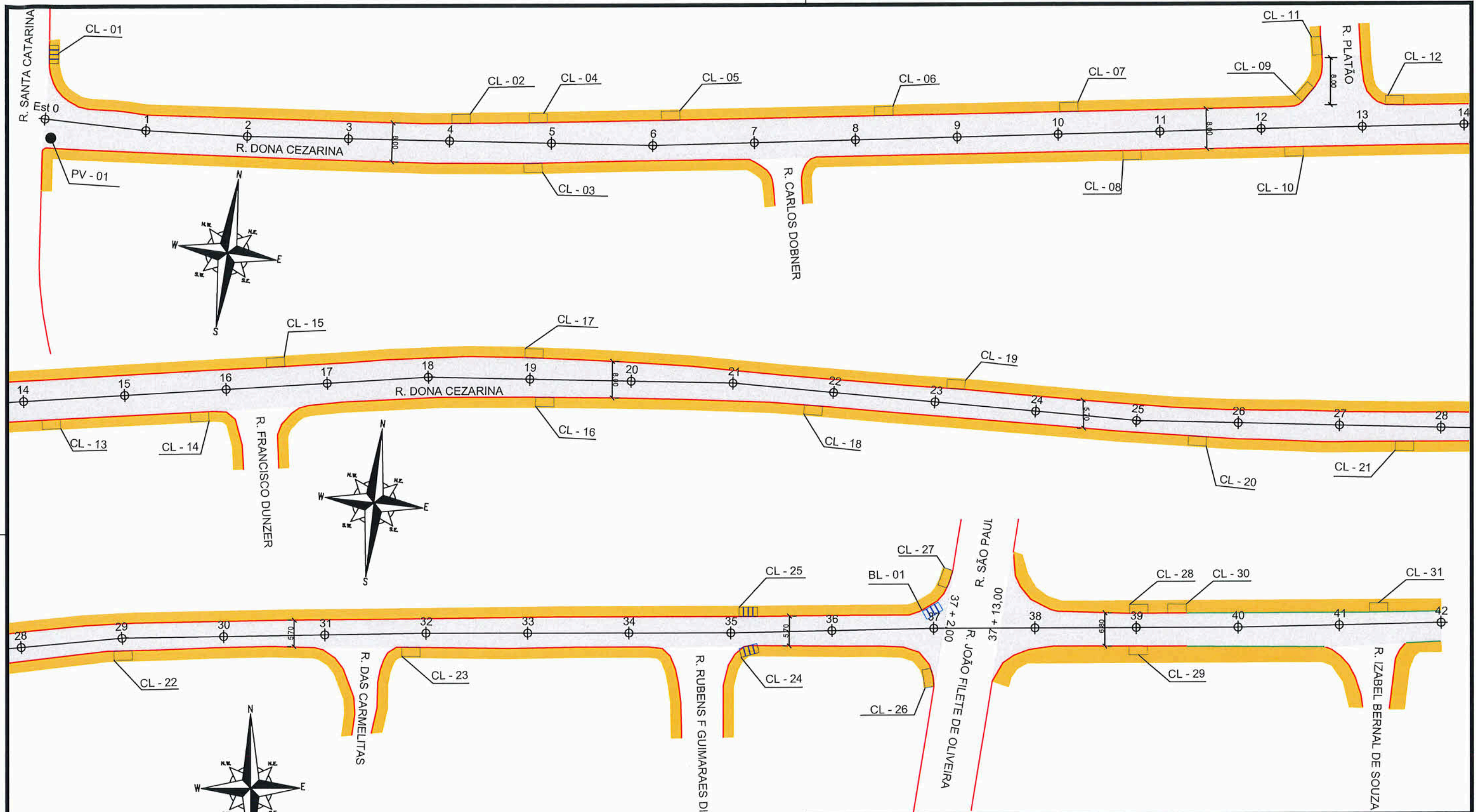


SECRETARIA DE INFRAESTRUTURA URBANA
 UNIDADE DE PAVIMENTAÇÃO

NOTAS: 1 - ESTACAS A CADA 20,00m; 2 - ESTE DESENHO CONTÉM INFORMAÇÕES ESPECÍFICAS À FINALIDADE A QUE SE PROPÕE E NÃO DEVE SER UTILIZADO PARA OUTROS FINS SEM CONSULTA AO RESPONSÁVEL TÉCNICO.	PROJETO		Nome da Obra / Endereço: RUA CARLOS DOBNER TRECHO: RUA DONA CEZARINA / FINAL (EST. 9 + 12,00m)		
	Resp. Técnico:	Eng. Civil Walter Egidio Mukai CREA/SC: 065.488-5	Conteúdo:		Núm. Prancha:
	Proprietário:	Fabiano Lopes de Souza - Mat.: 50.467 PREFEITURA DE JOINVILLE	PROJETO PAVIMENTAÇÃO/SEÇÃO		01 / 01
		Desenho: ÚNICO	Arq.CAD: CARLOS DOBNER.dwg	Modificação:	Data: FEVEREIRO/2020
				Escala: 1/50	

NOTA : Direitos autorais protegidos pela lei 5.988 de 14/12/73.
 Vedada a reprodução, alteração, cópia, total ou parcial, sem autorização expressa do autor.





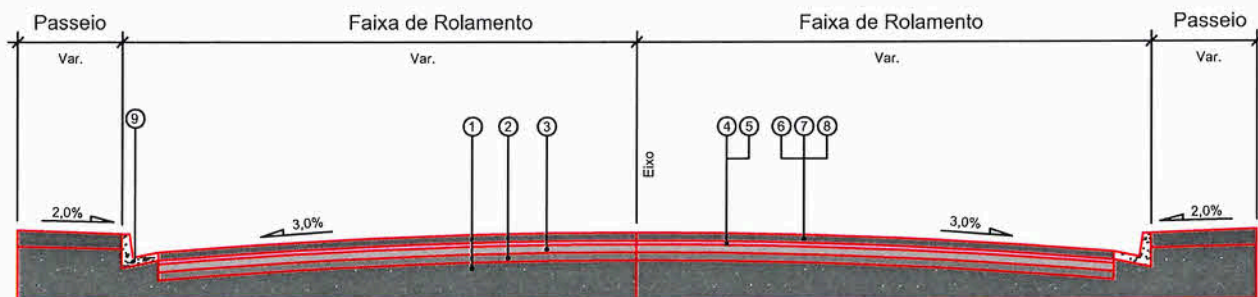
LEGENDA:

- PASSEIO
- PISTA DE ROLAMENTO
- PASSEIO
- Boca de lobo com grelha (BL)
- Caixa coletora (CL)
- Poço de visita (PV)
- Meio-fio existente
- Meio-fio a ser executado

NOTAS:
 1 - ESTACAS A CADA 20,00m;
 2 - ESTE DESENHO CONTÉM INFORMAÇÕES ESPECÍFICAS À FINALIDADE A QUE SE PROPÕE E NÃO DEVE SER UTILIZADO PARA OUTROS FINS SEM CONSULTA AO RESPONSÁVEL TÉCNICO.

 SECRETARIA DE INFRAESTRUTURA URBANA UNIDADE DE PAVIMENTAÇÃO			
PROJETO Nome da Obra / Endereço: RUA DONA CEZARINA TRECHO: RUA SANTA CATARINA / RUA IZABEL BERNAL DE SOUZA		Núm. Prancha: <div style="font-size: 2em; text-align: center;">01 / 01</div>	
Resp. Técnico:  Eng. Civil: Walter Egidio Mukai CREA/SC: 065.488-5		Conteúdo: GEOMÉTRICO/DRENAGEM	
Proprietário:  Fabiano Lopes de Souza - Mat.: 50.467 PREFEITURA DE JOINVILLE		Desenho: ÚNICO	Arq.CAD: DONA CEZARINA.dwg
		Modificação:	Data: MARÇO/2020
		Escala: 1/750	

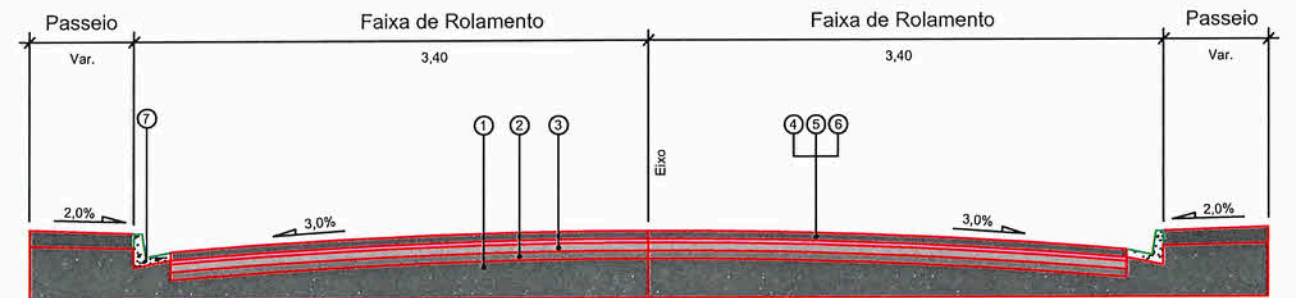
REQUALIFICAÇÃO
TRECHO: RUA SANTA CATARINA / RUA ISABEL BERNAL DE SOUZA
EST OPP A 39+10,00m



- 1 - Subleito Existente
- 2 - Sub-base Existente
- 3 - Base Existente
- 4 - Revestimento Existente
- 5 - Fresagem total do revestimento existente = 4,00cm
- 6 - Imprimação
- 7 - Pintura de Ligação
- 8 - CAUQ - Concreto Asfáltico Usinado a Quente faixa "C" = 5,00cm
- 9 - Meio-fio existente

Extensão = 779,00m
Área = 5.651,00m²

REQUALIFICAÇÃO
TRECHO: RUA SANTA CATARINA / RUA ISABEL BERNAL DE SOUZA
EST 39+10,00m A 42+0,00m



- 1 - Subleito Existente
- 2 - Sub-base Existente
- 3 - Base Existente
- 4 - Imprimação
- 5 - Pintura de Ligação
- 6 - CAUQ - Concreto Asfáltico Usinado a Quente faixa "C" = 5,00cm
- 7 - Meio-fio a ser executado

Extensão = 50,00m
Área = 340,00m²



SECRETARIA DE INFRAESTRUTURA URBANA
UNIDADE DE PAVIMENTAÇÃO

NOTAS:

- 1 - ESTACAS A CADA 20,00m;
- 2 - ESTE DESENHO CONTÉM INFORMAÇÕES ESPECÍFICAS À FINALIDADE A QUE SE PROPÕE E NÃO DEVE SER UTILIZADO PARA OUTROS FINS SEM CONSULTA AO RESPONSÁVEL TÉCNICO.

PROJETO

Resp. Técnico:
Eng. CIVIL Walter Egidio Mukai
CREA/SC: 065.488-5

Proprietário:
Fabiano Lopes de Souza - Mat.: 50.467
PREFEITURA DE JOINVILLE

Nome da Obra / Endereço:
RUA DONA CEZARINA
TRECHO: RUA SANTA CATARINA / RUA ISABEL BERNAL DE SOUZA

Conteúdo:
PROJETO PAVIMENTAÇÃO/SEÇÃO

Núm. Prancha:

01 / 01

Desenho: ÚNICO

Arq.CAD:
DONA CEZARINA.dwg

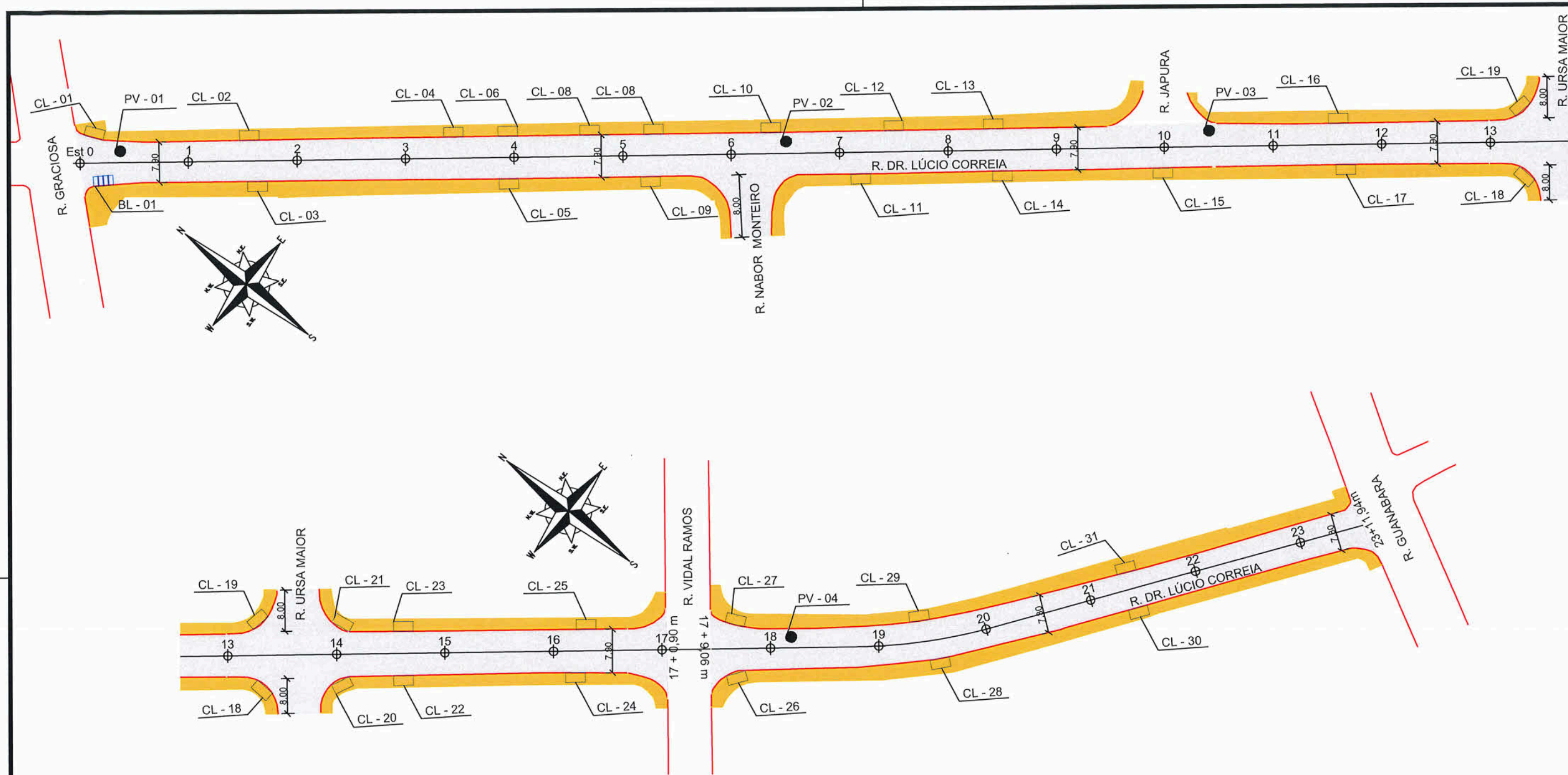
Modificação:

Data:
MARÇO/2020

Escala:
1/75

NOTA : Direitos autorais protegidos pela lei 5.988 de 14/12/73.
Vedada a reprodução, alteração, cópia, total ou parcial, sem autorização expressa do autor.





LEGENDA:

- PASSEIO
- PISTA DE ROLAMENTO
- PASSEIO
- Boca de lobo com grelha (BL)
- Caixa coletora (CL)
- Poço de visita (PV)
- Meio-fio existente
- Meio-fio a ser executado

NOTAS:

- 1 - ESTACAS A CADA 20,00m;
- 2 - ESTE DESENHO CONTÉM INFORMAÇÕES ESPECÍFICAS À FINALIDADE A QUE SE PROPÕE E NÃO DEVE SER UTILIZADO PARA OUTROS FINS SEM CONSULTA AO RESPONSÁVEL TÉCNICO.



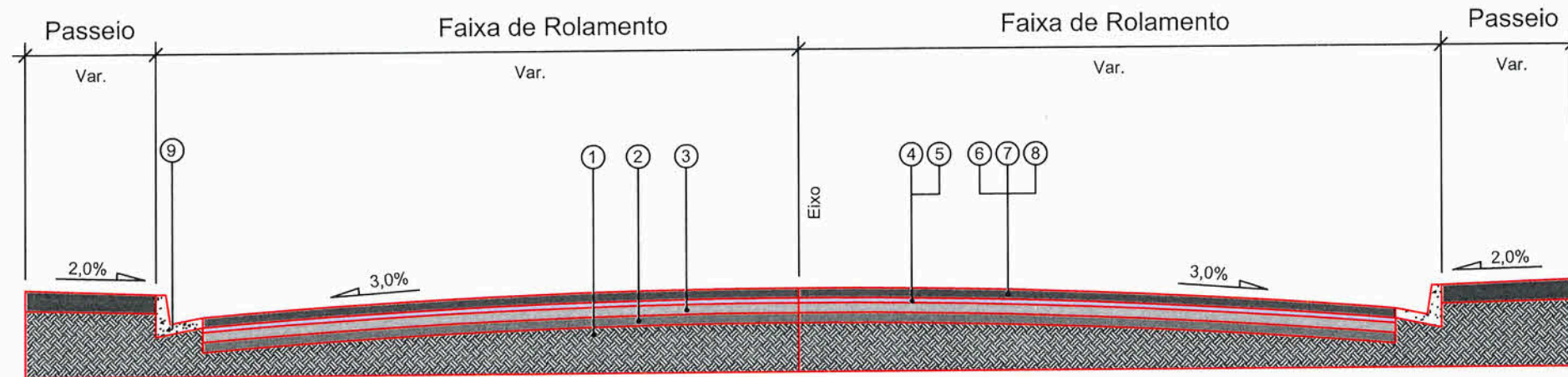
**SECRETARIA DE INFRAESTRUTURA URBANA
UNIDADE DE PAVIMENTAÇÃO**

PROJETO	Nome da Obra / Endereço: RUA DR. LÚCIO CORREIA TRECHO: RUA GRACIOSA / RUA GUANABARA			Núm. Prancha:
Resp. Técnico: Eng.º Civil: Walter Egidio Mikul CREA/SC: 065.488-5	Conteúdo: GEOMÉTRICO/DRENAGEM			01 / 01
Proprietário: Fabiano Lopes de Souza - Ma: 50.467 PREFEITURA DE JOINVILLE	Desenho: ÚNICO	Arq.CAD: DR LUCIO CORREIA.dwg	Modificação:	
			Data: MARÇO/2020	Escala: 1/750

NOTA : Direitos autorais protegidos pela lei 5.988 de 14/12/73.
Vedada a reprodução, alteração, cópia, total ou parcial, sem autorização expressa do autor.



REQUALIFICAÇÃO
TRECHO: RUA GRACIOSA / RUA GUANABARA
EST OPP A 23+11,94m



- 1 - Subleito Existente
- 2 - Sub-base Existente
- 3 - Base Existente
- 4 - Revestimento Existente
- 5 - Fresagem total do revestimento existente = 3,00cm
- 6 - Imprimação
- 7 - Pintura de Ligação
- 8 - CAUQ - Concreto Asfáltico Usinado a Quente faixa "C" = 5,00cm
- 9 - Meio-fio existente

Extensão = 463,78m
 Área = 4.090,13m²

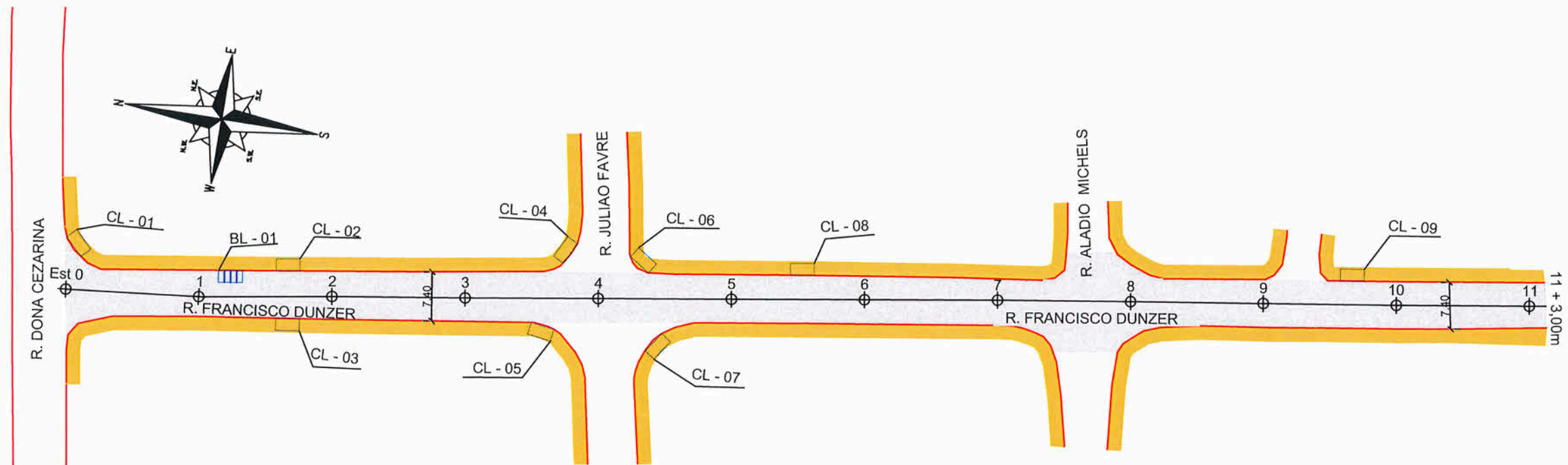


SECRETARIA DE INFRAESTRUTURA URBANA
UNIDADE DE PAVIMENTAÇÃO

NOTAS: 1 - ESTACAS A CADA 20,00m; 2 - ESTE DESENHO CONTÉM INFORMAÇÕES ESPECÍFICAS À FINALIDADE A QUE SE PROPÕE E NÃO DEVE SER UTILIZADO PARA OUTROS FINS SEM CONSULTA AO RESPONSÁVEL TÉCNICO.	PROJETO Nome da Obra / Endereço: RUA DOUTOR LÚCIO CORREIA TRECHO: RUA GRACIOSA / RUA GUANABARA		Núm. Prancha: 01 / 01
	Resp. Técnico: Eng.º Civil: Walter Egidio Mukai CREA/SC: 065.488-5	Conteúdo: PROJETO PAVIMENTAÇÃO/SEÇÃO	
	Proprietário: Fabiano Lopes de Souza - Matr. 50.467 PREFEITURA DE JOINVILLE	Desenho: ÚNICO	Arq.CAD: DR. LUCIO CORREIA.dwg

NOTA : Direitos autorais protegidos pela lei 5.988 de 14/12/73.
 Vedada a reprodução, alteração, cópia, total ou parcial, sem autorização expressa do autor.





LEGENDA:

- PASSEIO
- PISTA DE ROLAMENTO
- PASSEIO
- Boca de lobo com grelha (BL)
- Caixa coletora (CL)
- Poço de visita (PV)
- Meio-fio existente
- Meio-fio a ser executado

NOTAS:

- 1 - ESTACAS A CADA 20,00m;
- 2 - ESTE DESENHO CONTÉM INFORMAÇÕES ESPECÍFICAS À FINALIDADE A QUE SE PROPÕE E NÃO DEVE SER UTILIZADO PARA OUTROS FINS SEM CONSULTA AO RESPONSÁVEL TÉCNICO.



**SECRETARIA DE INFRAESTRUTURA URBANA
UNIDADE DE PAVIMENTAÇÃO**

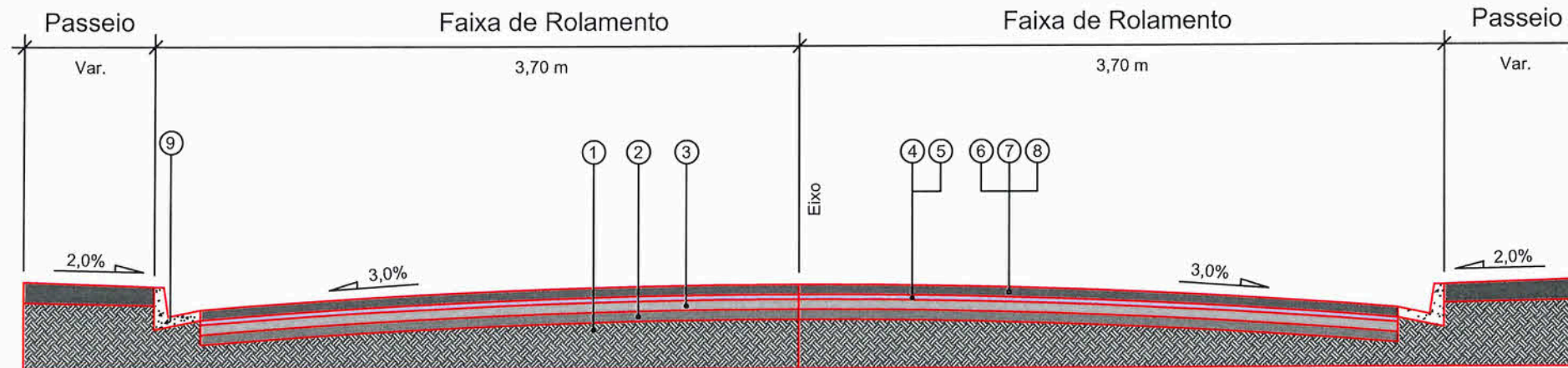
PROJETO	Nome da Obra / Endereço: RUA FRANCISCO DUNZER TRECHO: RUA DONA CEZARINA / FINAL (EST 11 + 3,00)			Núm. Prancha:
Resp. Técnico: Eng.º Civil: Walter Egidio Mukai CREA/SC: 065.188-5	Conteúdo: GEOMÉTRICO/DRENAGEM			01 / 01
Proprietário: Fabiano Lopes de Souza - Matr.: 50.467 PREFEITURA DE JOINVILLE				
Desenho: ÚNICO	Arq. CAD: FRANCISCO DUNZER.dwg	Modificação:	Data: MARÇO/2020	Escala: 1/750

NOTA : Direitos autorais protegidos pela lei 5.988 de 14/12/73.
Vedada a reprodução, alteração, cópia, total ou parcial, sem autorização expressa do autor.



REQUALIFICAÇÃO

TRECHO: RUA DONA CEZARINA / FINAL (EST 11 + 3,00m)
EST OPP A 11+3,00m



- 1 - Subleito Existente
- 2 - Sub-base Existente
- 3 - Base Existente
- 4 - Revestimento Existente
- 5 - Fresagem total do revestimento existente = 4,00cm
- 6 - Imprimação
- 7 - Pintura de Ligação
- 8 - CAUQ - Concreto Asfáltico Usinado a Quente faixa "C" = 4,00cm
- 9 - Meio-fio existente

Extensão = 223,00m
Área = 1.750,20m²



SECRETARIA DE INFRAESTRUTURA URBANA
UNIDADE DE PAVIMENTAÇÃO

NOTAS:
1 - ESTACAS A CADA 20,00m;
2 - ESTE DESENHO CONTÉM INFORMAÇÕES ESPECÍFICAS À FINALIDADE A QUE SE PROPÕE E NÃO DEVE SER UTILIZADO PARA OUTROS FINS SEM CONSULTA AO RESPONSÁVEL TÉCNICO.

PROJETO
Resp. Técnico:
Eng.º Civil: Walter Egidio Mukai
CREA/SC: 065.488-5
Proprietário:
Fabiano Lopes de Souza - Mat.: 50.467
PREFEITURA DE JOINVILLE

Nome da Obra / Endereço:
RUA FRANCISCO DUNZER
TRECHO: RUA DONA CEZARINA / FINAL (EST 11 + 3,00m)

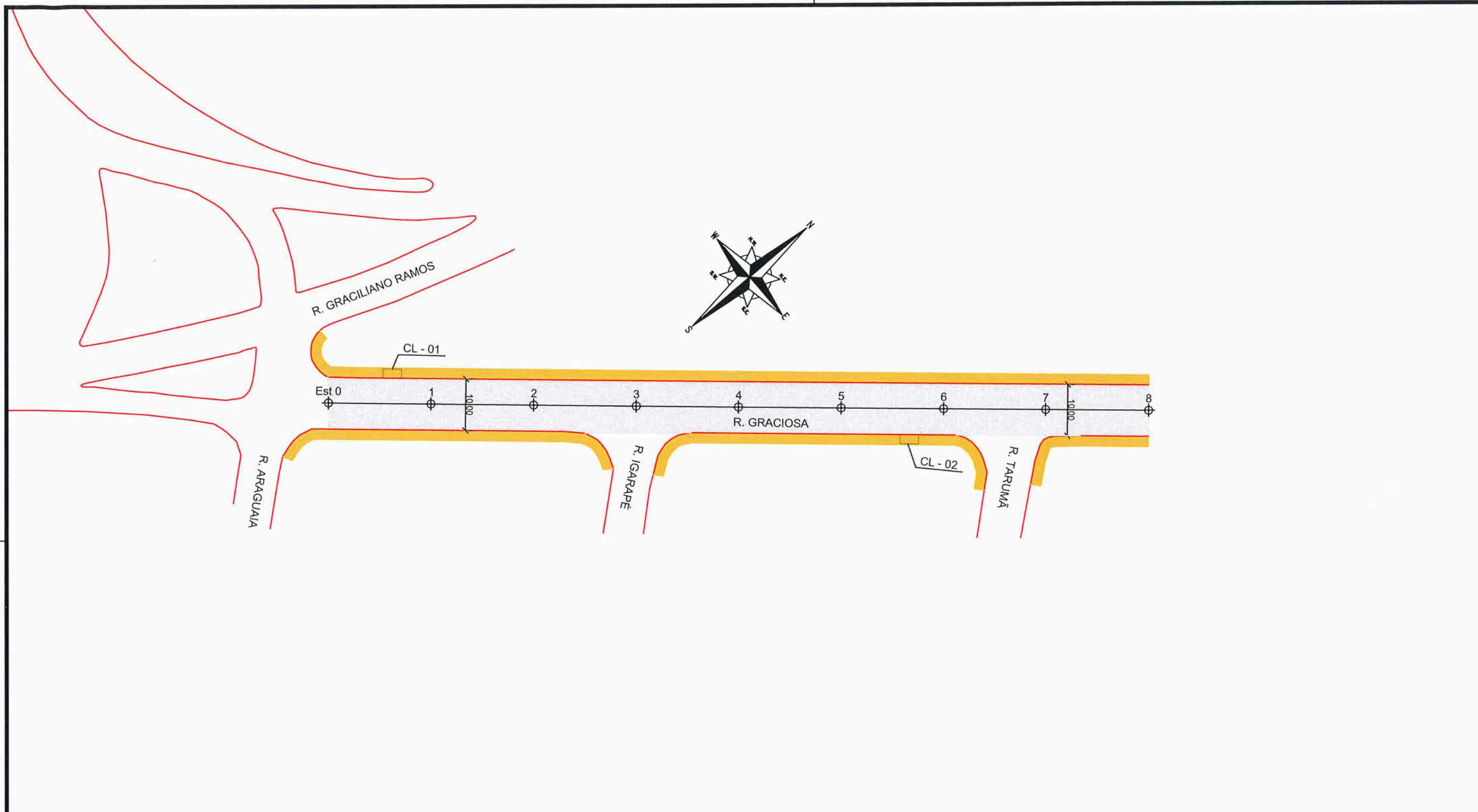
Conteúdo:
PROJETO PAVIMENTAÇÃO/SEÇÃO

Núm. Prancha:
01/01

Desenho: ÚNICO	Arq.CAD: FRANCISCO DUNZER.dwg	Modificação:	Data: MARÇO/2020	Escala: 1/50
----------------	-------------------------------	--------------	------------------	--------------

NOTA : Direitos autorais protegidos pela lei 5.988 de 14/12/73.
Vedada a reprodução, alteração, cópia, total ou parcial, sem autorização expressa do autor.





SECRETARIA DE INFRAESTRUTURA URBANA
UNIDADE DE PAVIMENTAÇÃO

LEGENDA:

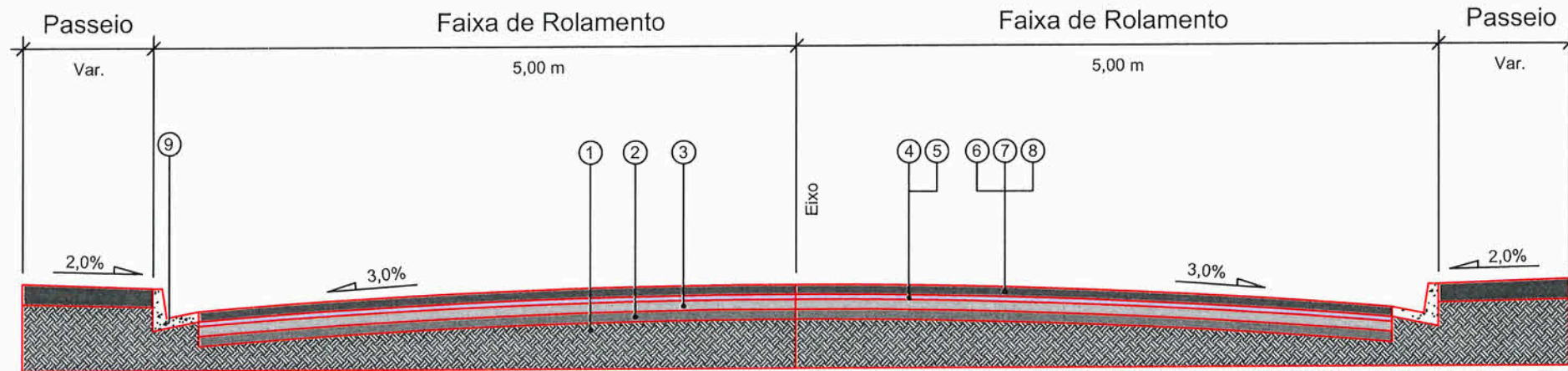
PASSEIO	Boca de lobo com grelha (BL)
PISTA DE ROLAMENTO	Caixa coletora (CL)
PASSEIO	Poço de visita (PV)
Meio-fio existente	Meio-fio a ser executado

NOTAS:
1 - ESTACAS A CADA 20,00m;
2 - ESTE DESENHO CONTÉM INFORMAÇÕES ESPECÍFICAS À FINALIDADE A QUE SE PROPÕE E NÃO DEVE SER UTILIZADO PARA OUTROS FINS SEM CONSULTA AO RESPONSÁVEL TÉCNICO.

PROJETO		Nome da Obra / Endereço: RUA GRACIOSA TRECHO: RUA ARAGUAIA / EST. 8 + 0,00m		Núm. Prancha: 01/01
Resp. Técnico: Eng.º Civil: Walter Egidio Mukai CREA/SC: 065.488-5		Conteúdo: GEOMÉTRICO/DRENAGEM		
Proprietário: Fabiano Lopes de Souza - Mat.: 50.467 PREFEITURA DE JOINVILLE		Desenho: ÚNICO	Arq.CAD: GRACIOSA.dwg	Modificação:
		Data: MARÇO/2020	Escala: 1/750	

REQUALIFICAÇÃO

TRECHO: RUA ARAGUAIA / EST. 8 + 0,00m



- 1 - Subleito Existente
- 2 - Sub-base Existente
- 3 - Base Existente
- 4 - Revestimento Existente
- 5 - Fresagem total do revestimento existente = 4,00cm
- 6 - Imprimação
- 7 - Pintura de Ligação
- 8 - CAUQ - Concreto Asfáltico Usinado a Quente faixa "C" = 5,00cm
- 9 - Meio-fio existente

Extensão = 160,00m
 Área = 1.600,00m²

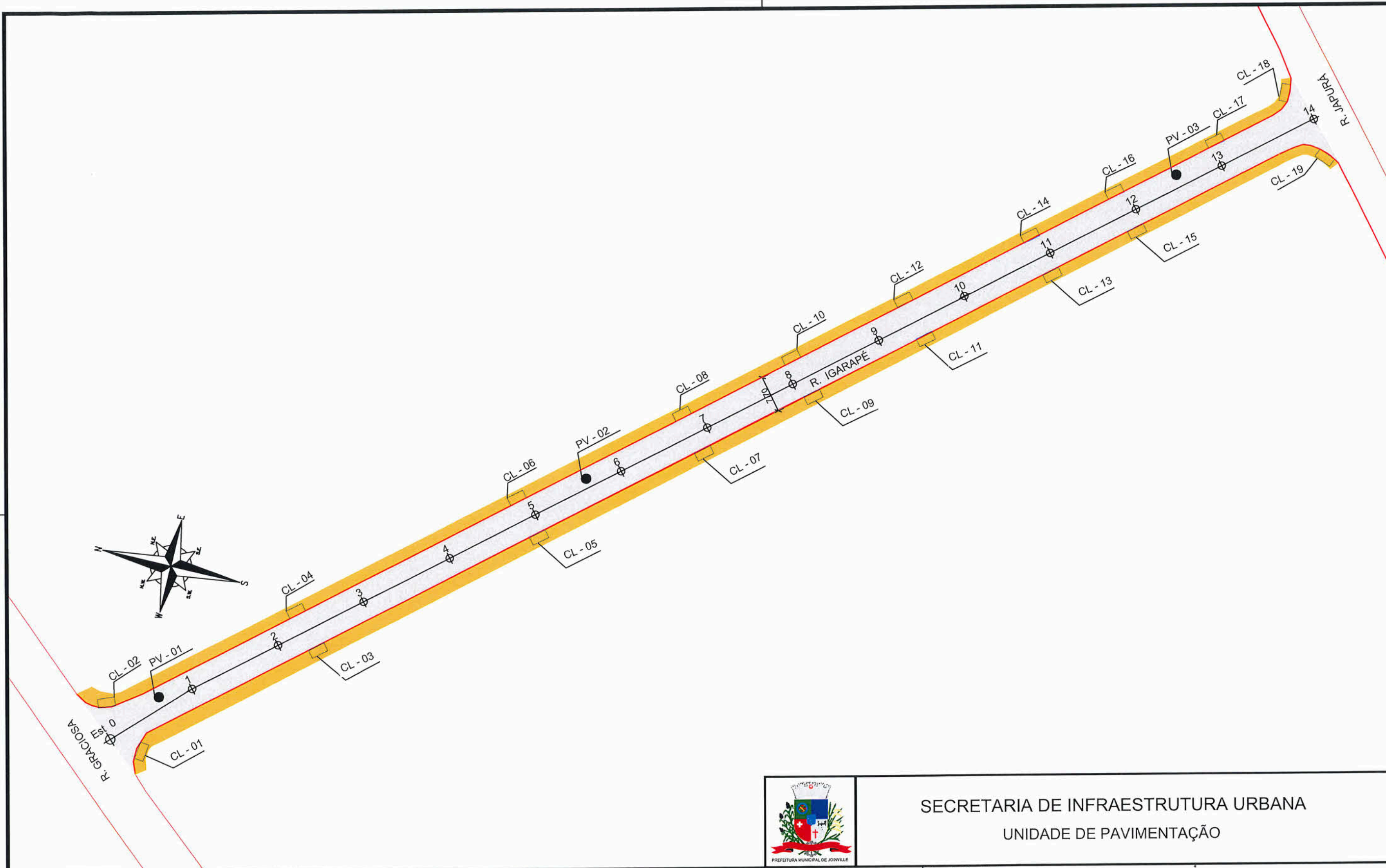


SECRETARIA DE INFRAESTRUTURA URBANA UNIDADE DE PAVIMENTAÇÃO

NOTAS: 1 - ESTACAS A CADA 20,00m; 2 - ESTE DESENHO CONTÉM INFORMAÇÕES ESPECÍFICAS À FINALIDADE A QUE SE PROPÕE E NÃO DEVE SER UTILIZADO PARA OUTROS FINS SEM CONSULTA AO RESPONSÁVEL TÉCNICO.	PROJETO		Nome da Obra / Endereço: RUA GRACIOSA TRECHO: RUA ARAGUAIA / EST. 8 + 0,00m	
	Resp. Técnico:	 Engº Civil Walter Egidio Mukai CREA/SC: 165.488-5		Conteúdo: PROJETO PAVIMENTAÇÃO/SEÇÃO
	Proprietário:	Fabiano Lopes de Souza - Mat.: 50.467 PREFEITURA DE JOINVILLE		Núm. Prancha: 01 / 01
	Desenho: ÚNICO	Arq.CAD: GRACIOSA.dwg	Modificação:	Data: FEVEREIRO/2020
				Escala: 1/50

NOTA : Direitos autorais protegidos pela lei 5.988 de 14/12/73.
 Vedada a reprodução, alteração, cópia, total ou parcial, sem autorização expressa do autor.





- LEGENDA:**
- PASSEIO
 - PISTA DE ROLAMENTO
 - PASSEIO
 - Boca de lobo com grelha (BL)
 - Caixa coletora (CL)
 - Poço de visita (PV)
 - Meio-fio existente
 - Meio-fio a ser executado

NOTAS:

- 1 - ESTACAS A CADA 20,00m;
- 2 - ESTE DESENHO CONTÉM INFORMAÇÕES ESPECÍFICAS À FINALIDADE A QUE SE PROPÕE E NÃO DEVE SER UTILIZADO PARA OUTROS FINS SEM CONSULTA AO RESPONSÁVEL TÉCNICO.



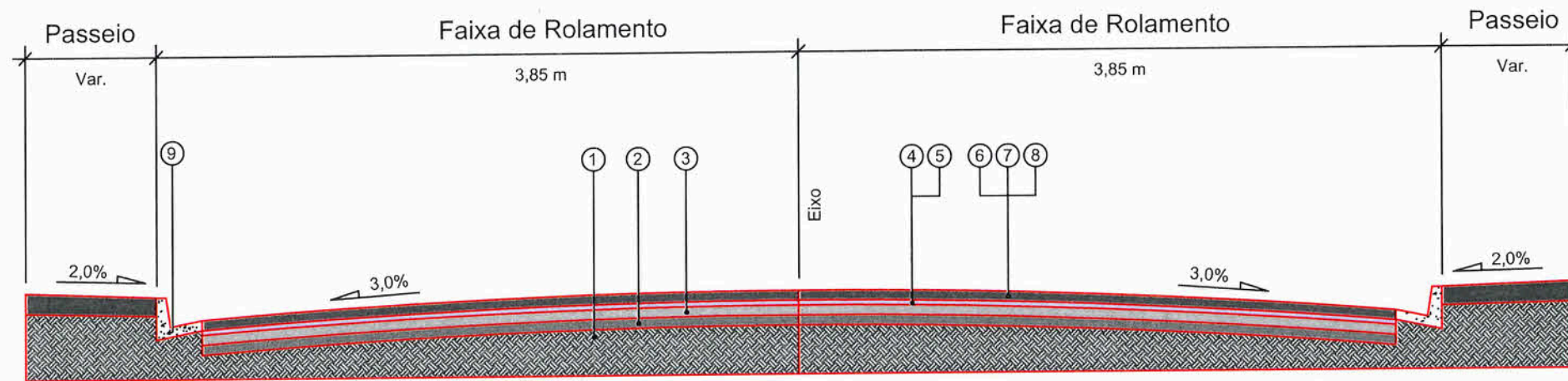
SECRETARIA DE INFRAESTRUTURA URBANA
UNIDADE DE PAVIMENTAÇÃO

PROJETO		Nome da Obra / Endereço: RUA IGARAPÉ TRECHO: RUA GRACIOSA / RUA JAPURÁ		Núm. Prancha: 01/01
Resp. Técnico: Eng. Civil: Walter Egidio Mukai CREA/SC: 165.488-5		Conteúdo: GEOMÉTRICO/DRENAGEM		
Proprietário: Fabiano Lopes de Souza - Mat.: 50.467 PREFEITURA DE JOINVILLE		Desenho: ÚNICO	Arq.CAD: IGARAPE.dwg	Modificação:
		Data: MARÇO/2020	Escala: 1/750	

NOTA : Direitos autorais protegidos pela lei 5.988 de 14/12/73.
Vedada a reprodução, alteração, cópia, total ou parcial, sem autorização expressa do autor.





REQUALIFICAÇÃO
TRECHO: RUA GRACIOSA / RUA JAPURÁ
EST OPP A 14+0,00m

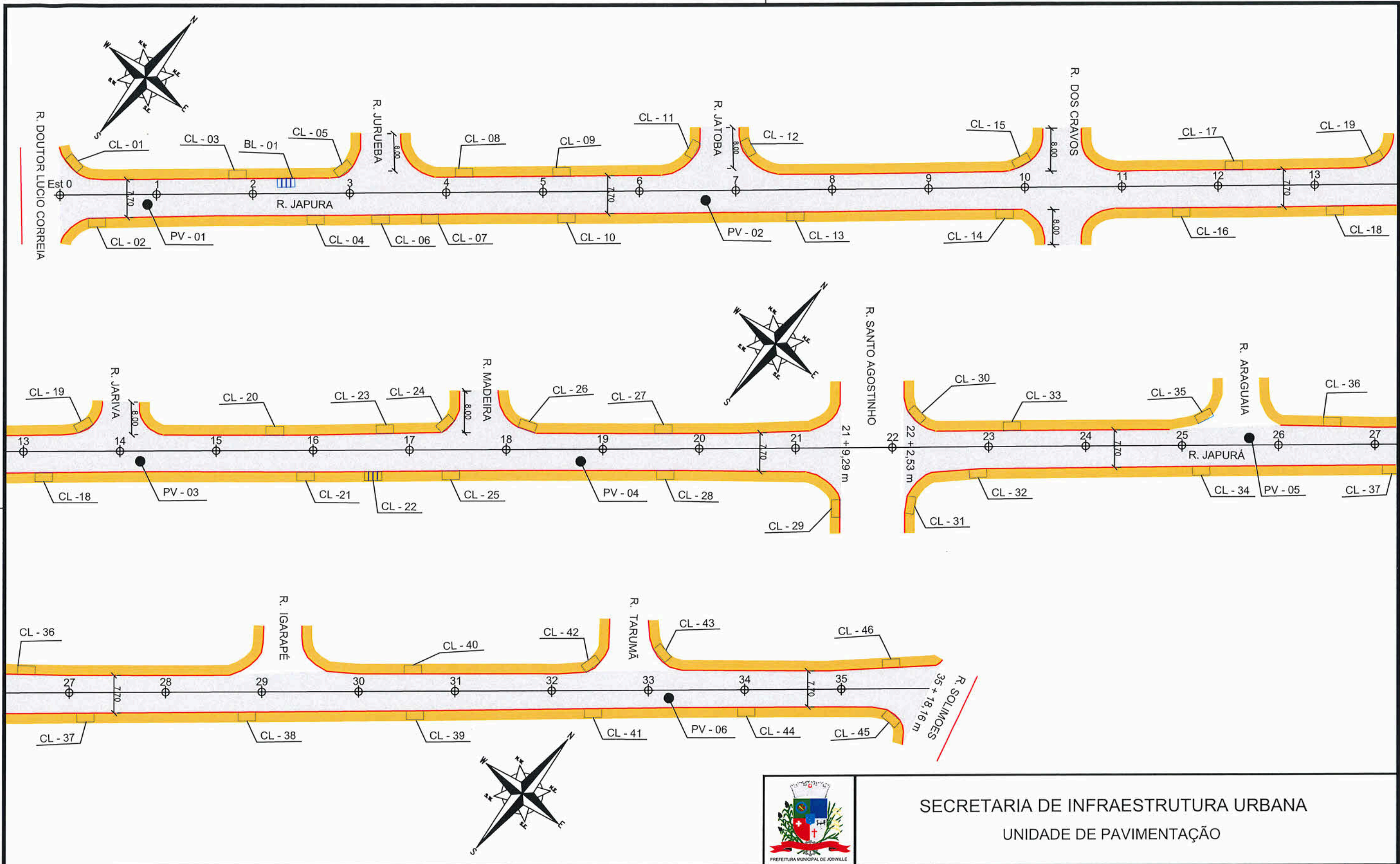


- 1 - Subleito Existente
- 2 - Sub-base Existente
- 3 - Base Existente
- 4 - Revestimento Existente
- 5 - Fresagem total do revestimento existente = 3,00cm
- 6 - Imprimação
- 7 - Pintura de Ligação
- 8 - CAUQ - Concreto Asfáltico Usinado a Quente faixa "C" = 5,00cm
- 9 - Meio-fio existente

Extensão = 280,00m
 Área = 2.256,00m²

 PREFEITURA MUNICIPAL DE JOINVILLE	SECRETARIA DE INFRAESTRUTURA URBANA UNIDADE DE PAVIMENTAÇÃO				
NOTAS: 1 - ESTACAS A CADA 20,00m; 2 - ESTE DESENHO CONTÉM INFORMAÇÕES ESPECÍFICAS À FINALIDADE A QUE SE PROPÕE E NÃO DEVE SER UTILIZADO PARA OUTROS FINS SEM CONSULTA AO RESPONSÁVEL TÉCNICO.	PROJETO		Nome da Obra / Endereço: RUA IGARAPÉ TRECHO: RUA GRACIOSA / RUA JAPURÁ		
	Resp. Técnico:  Engº Civil: Walter Egídio Mukai CREA/SC: 065.488-5		Conteúdo: PROJETO PAVIMENTAÇÃO/SEÇÃO		
	Proprietário: Fabiano Lopes de Souza - Mat. 50.467 PREFEITURA DE JOINVILLE		Desenho: ÚNICO	Arq.CAD: IGARAPE.dwg	Modificação:
			Data: FEVEREIRO/2020	Escala: 1/50	Núm. Prancha: 01 / 01

NOTA : Direitos autorais protegidos pela lei 5.988 de 14/12/73.
 Vedada a reprodução, alteração, cópia, total ou parcial, sem autorização expressa do autor.



LEGENDA:

	PASSEIO		Boca de lobo com grelha (BL)
	PISTA DE ROLAMENTO		Caixa coletora (CL)
	PASSEIO		Poço de visita (PV)
	Meio-fio existente		Meio-fio a ser executado

NOTAS:

- 1 - ESTACAS A CADA 20,00m;
- 2 - ESTE DESENHO CONTÉM INFORMAÇÕES ESPECÍFICAS À FINALIDADE A QUE SE PROPÕE E NÃO DEVE SER UTILIZADO PARA OUTROS FINS SEM CONSULTA AO RESPONSÁVEL TÉCNICO.

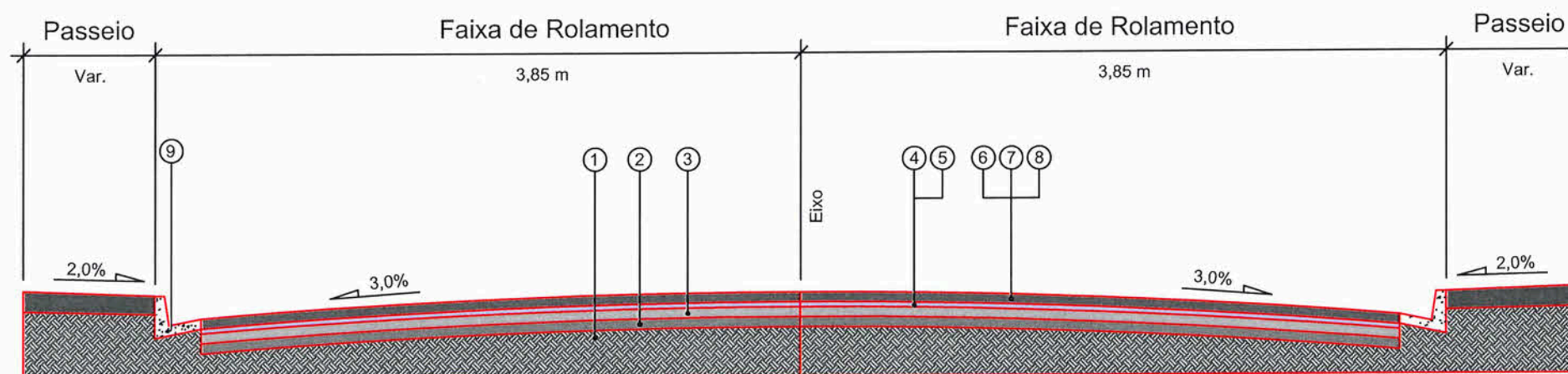
		SECRETARIA DE INFRAESTRUTURA URBANA UNIDADE DE PAVIMENTAÇÃO			
		PROJETO Nome da Obra / Endereço: RUA JAPURÁ TRECHO: RUA DR LÚCIO CORREIA / RUA SOLIMÕES		Núm. Prancha: <div style="font-size: 2em; text-align: center;">01 / 01</div>	
Resp. Técnico: Engº Civil: Walter Egídio Mukai CREA/SC: 065.498-5		Conteúdo: GEOMÉTRICO/DRENAGEM		Escala: 1/750	
Proprietário: Fabiano Lopes de Souza - Mat.: 50.467 PREFEITURA DE JOINVILLE		Desenho: ÚNICO	Arq.CAD: JAPURA.dwg	Modificação:	Data: MARÇO/2020

NOTA : Direitos autorais protegidos pela lei 5.988 de 14/12/73.
 Vedada a reprodução, alteração, cópia, total ou parcial, sem autorização expressa do autor.



REQUALIFICAÇÃO

TRECHO: RUA DR LÚCIO CORREIA / RUA SOLIMÕES
EST OPP A 35+18,16m



- 1 - Subleito Existente
- 2 - Sub-base Existente
- 3 - Base Existente
- 4 - Revestimento Existente
- 5 - Fresagem total do revestimento existente = 3,00cm
- 6 - Imprimação
- 7 - Pintura de Ligação
- 8 - CAUQ - Concreto Asfáltico Usinado a Quente faixa "C" = 5,00cm
- 9 - Meio-fio existente

Extensão = 704,92m
Área = 6.227,88m²

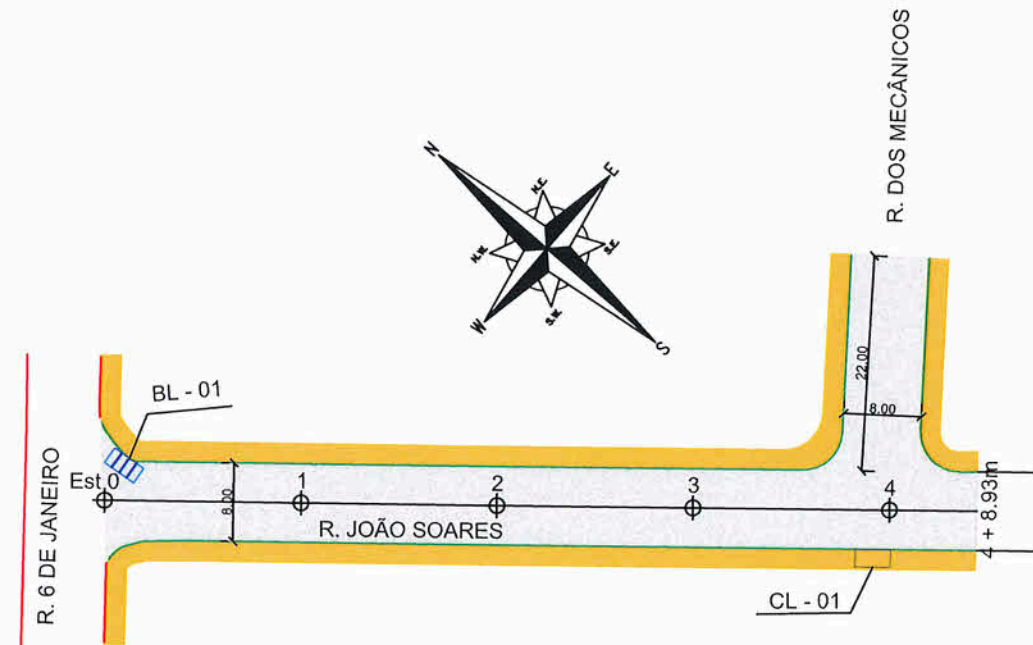


SECRETARIA DE INFRAESTRUTURA URBANA
UNIDADE DE PAVIMENTAÇÃO

NOTAS: 1 - ESTACAS A CADA 20,00m; 2 - ESTE DESENHO CONTÉM INFORMAÇÕES ESPECÍFICAS À FINALIDADE A QUE SE PROPÕE E NÃO DEVE SER UTILIZADO PARA OUTROS FINS SEM CONSULTA AO RESPONSÁVEL TÉCNICO.	PROJETO		Nome da Obra / Endereço: RUA JAPURÁ TRECHO: RUA DR LÚCIO CORREIA / RUA SOLIMÕES		
	Resp. Técnico: Eng.º Civil: Walter Egidio Mukai CREA/SC: 065.488-5	Conteúdo: PROJETO PAVIMENTAÇÃO/SEÇÃO		Núm. Prancha: 01 / 01	
	Proprietário: Fabiano Lopes de Souza - Mat.: 50.467 PREFEITURA DE JOINVILLE	Desenho: ÚNICO	Arq.CAD: JAPURA.dwg	Modificação:	Data: MARÇO/2020

NOTA : Direitos autorais protegidos pela lei 5.988 de 14/12/73.
Vedada a reprodução, alteração, cópia, total ou parcial, sem autorização expressa do autor.





LEGENDA:

- PASSEIO
- PISTA DE ROLAMENTO
- PASSEIO
- Boca de lobo com grelha (BL)
- Caixa coletora (CL)
- Poço de visita (PV)
- Meio-fio existente
- Meio-fio a ser executado

NOTAS:

- 1 - ESTACAS A CADA 20,00m;
- 2 - ESTE DESENHO CONTÉM INFORMAÇÕES ESPECÍFICAS À FINALIDADE A QUE SE PROPÕE E NÃO DEVE SER UTILIZADO PARA OUTROS FINS SEM CONSULTA AO RESPONSÁVEL TÉCNICO.



SECRETARIA DE INFRAESTRUTURA URBANA
UNIDADE DE PAVIMENTAÇÃO

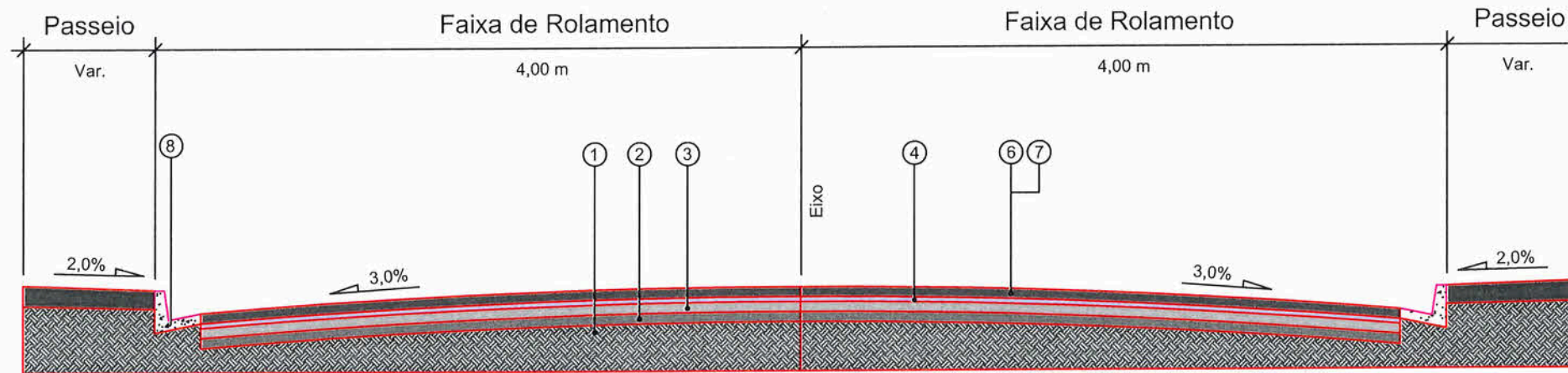
PROJETO		Nome da Obra / Endereço: RUA JOÃO SOARES TRECHO: RUA 6 DE JANEIRO / RUA DOS MECÂNICOS		Núm. Prancha: 01 <hr/> 01
Resp. Técnico: Eng.º Civil: Walter Egidio Mokel CREA/SC/ 085.488-5		Conteúdo: GEOMÉTRICO/DRENAGEM		
Proprietário: Fabiano Lopes de Souza - Mat.: 50.467 PREFEITURA DE JOINVILLE		Desenho: ÚNICO	Arq. CAD: JOAO SOARES.dwg	Modificação:
		Data: MARÇO/2020	Escala: 1/750	

NOTA : Direitos autorais protegidos pela lei 5.988 de 14/12/73.
Vedada a reprodução, alteração, cópia, total ou parcial, sem autorização expressa do autor.



REQUALIFICAÇÃO

TRECHO: RUA 6 DE JANEIRO / RUA DOS MECÂNICOS
EST OPP A 4+8,93m



- 1 - Subleito Existente
- 2 - Sub-base Existente
- 3 - Base Existente
- 4 - Revestimento Existente
- 5 - Imprimação
- 6 - Pintura de Ligação
- 7 - CAUQ - Concreto Asfáltico Usinado a Quente faixa "C" = 5,00cm
- 8 - Meio-fio a ser executado

Extensão = 110,93m
Área = 987,44m²

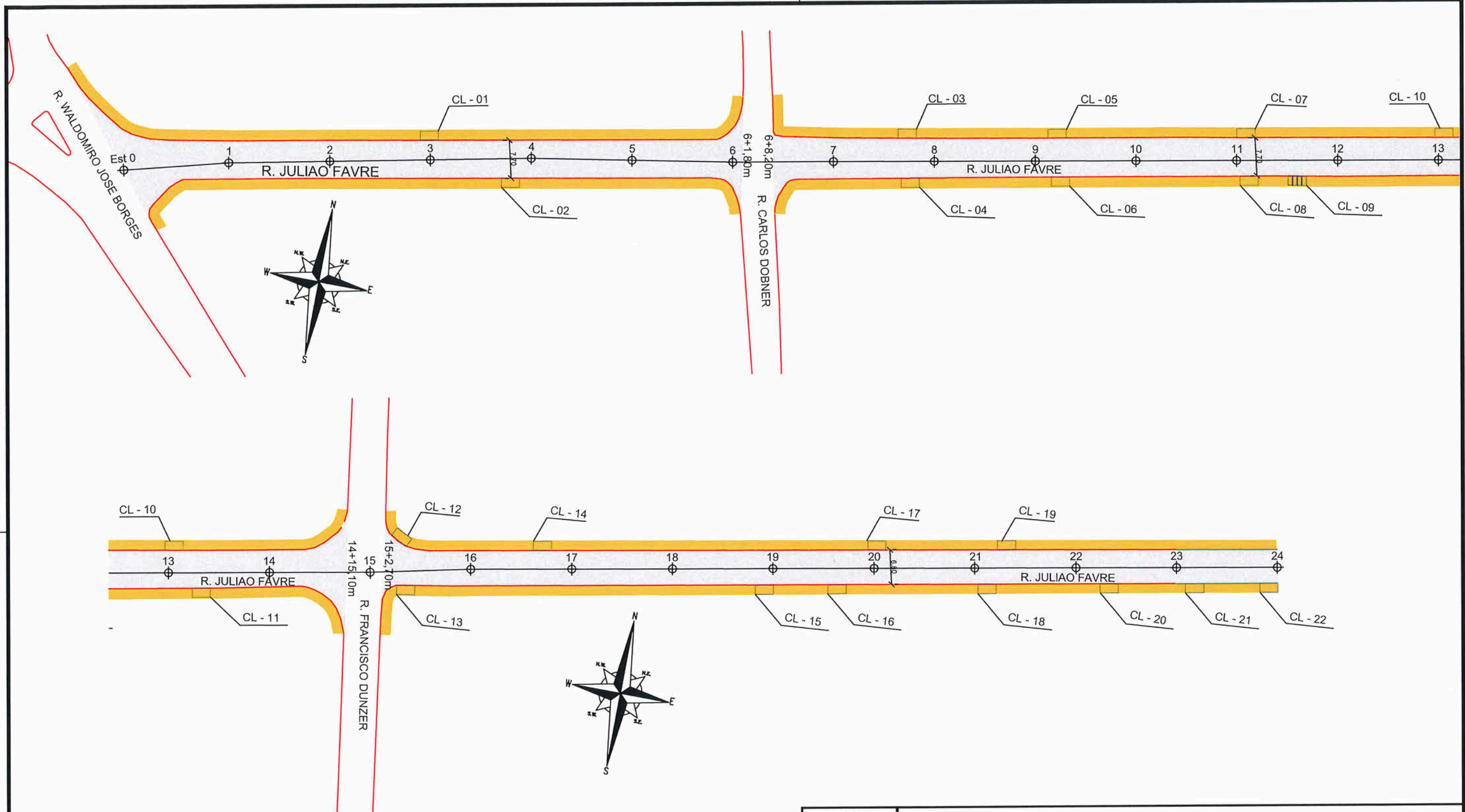


SECRETARIA DE INFRAESTRUTURA URBANA
UNIDADE DE PAVIMENTAÇÃO

NOTAS: 1 - ESTACAS A CADA 20,00m; 2 - ESTE DESENHO CONTÉM INFORMAÇÕES ESPECÍFICAS À FINALIDADE A QUE SE PROPÕE E NÃO DEVE SER UTILIZADO PARA OUTROS FINS SEM CONSULTA AO RESPONSÁVEL TÉCNICO.	PROJETO Nome da Obra / Endereço: RUA JOÃO SOARES TRECHO: RUA 6 DE JANEIRO / RUA DOS MECÂNICOS		Núm. Prancha: 01 / 01
	Resp. Técnico: Engº Civil: Walter Egidio Mukai CREA/SC: 065.488-5	Conteúdo: PROJETO PAVIMENTAÇÃO/SEÇÃO	
Proprietário: Fabiano Lopes de Souza - Mat.: 50.467 PREFEITURA DE JOINVILLE	Desenho: ÚNICO	Arq.CAD: JOAO SOARES.dwg	Modificação: Data: FEVEREIRO/2020

NOTA : Direitos autorais protegidos pela lei 5.988 de 14/12/73.
Vedada a reprodução, alteração, cópia, total ou parcial, sem autorização expressa do autor.





LEGENDA:

- PASSEIO
- PISTA DE ROLAMENTO
- PASSEIO
- Boca de lobo com grelha (BL)
- Caixa coletora (CL)
- Poço de visita (PV)
- Meio-fio existente
- Meio-fio a ser executado

NOTAS:

- 1 - ESTACAS A CADA 20,00m;
- 2 - ESTE DESENHO CONTÉM INFORMAÇÕES ESPECÍFICAS À FINALIDADE A QUE SE PROPÕE E NÃO DEVE SER UTILIZADO PARA OUTROS FINS SEM CONSULTA AO RESPONSÁVEL TÉCNICO.



**SECRETARIA DE INFRAESTRUTURA URBANA
UNIDADE DE PAVIMENTAÇÃO**

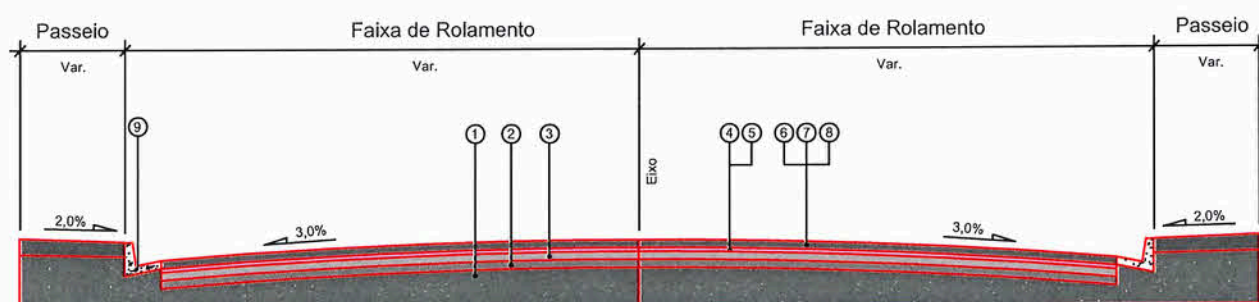
PROJETO		Nome da Obra / Endereço: RUA JULIAO FAVRE TRECHO: RUA WALDOMIRO JOSÉ BORGES / FINAL (EST 24 + 0,00m)		Núm. Prancha:
Resp. Técnico: Eng. Civil: Walter Egidio Mukai CREA/SC: 065.488-5		Conteúdo: GEOMÉTRICO/DRENAGEM		01 <hr style="width: 20px; margin: 0 auto;"/> 01
Proprietário: Fabrício Lopes de Souza - Mat.: 50.467 PREFEITURA DE JOINVILLE		Desenho: ÚNICO	Arq.CAD: JULIAO FAVRE.dwg	
			Data: MARÇO/2020	Escala: 1/750

NOTA : Direitos autorais protegidos pela lei 5.988 de 14/12/73.
Vedada a reprodução, alteração, cópia, total ou parcial, sem autorização expressa do autor.



REQUALIFICAÇÃO

TRECHO: RUA WALDOMIRO JOSÉ BORGES / FINAL (EST 24 + 0,00m)
EST OPP A 23+0,00m

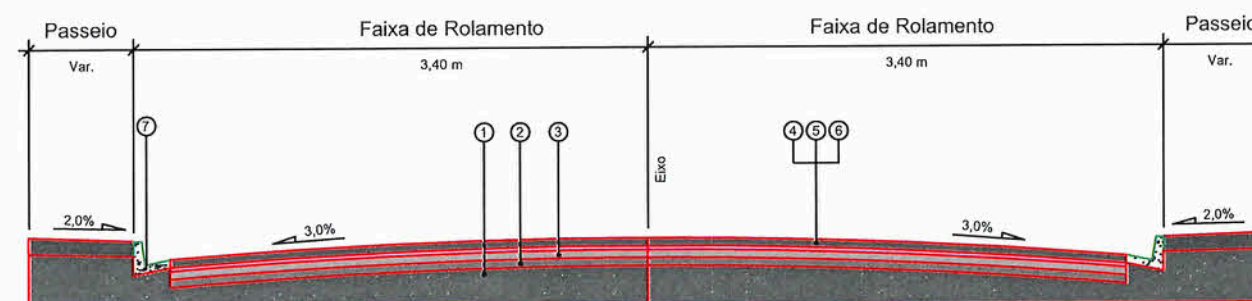


- 1 - Subleito Existente
- 2 - Sub-base Existente
- 3 - Base Existente
- 4 - Revestimento Existente
- 5 - Fresagem total do revestimento existente = 4,00cm
- 6 - Imprimação
- 7 - Pintura de Ligação
- 8 - CAUQ - Concreto Asfáltico Usinado a Quente faixa "C" = 5,00cm
- 9 - Meio-fio existente

Extensão = 446,00m
Área = 3.592,63m²

REQUALIFICAÇÃO

TRECHO: RUA WALDOMIRO JOSÉ BORGES / FINAL (EST 24 + 0,00m)
EST 23+0,00m A 24+0,00m



- 1 - Subleito Existente
- 2 - Sub-base Existente
- 3 - Base Existente
- 4 - Imprimação
- 5 - Pintura de Ligação
- 6 - CAUQ - Concreto Asfáltico Usinado a Quente faixa "C" = 5,00cm
- 7 - Meio-fio a ser executado

Extensão = 20,00m
Área = 136,00m²

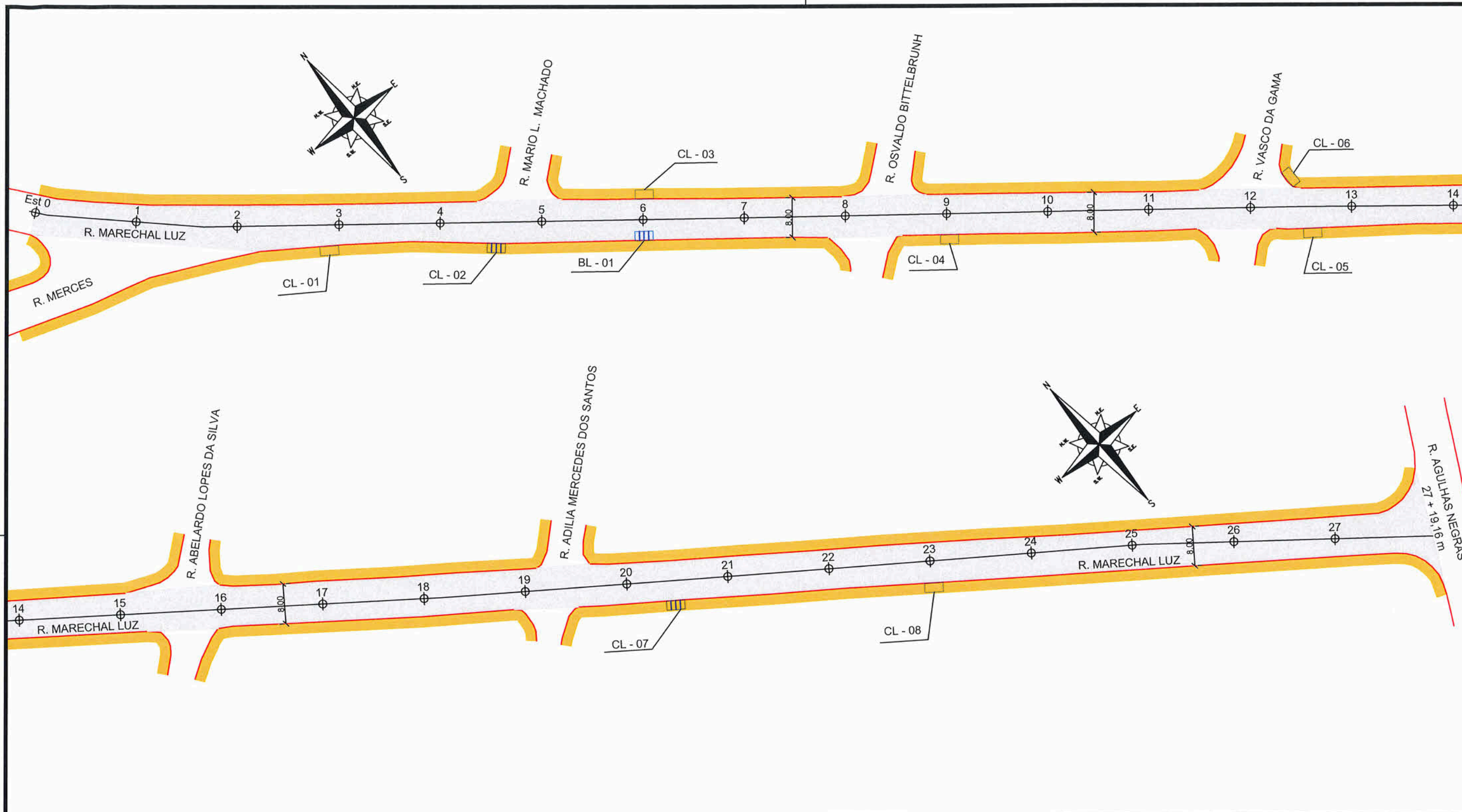


SECRETARIA DE INFRAESTRUTURA URBANA UNIDADE DE PAVIMENTAÇÃO

NOTAS: 1 - ESTACAS A CADA 20,00m; 2 - ESTE DESENHO CONTÉM INFORMAÇÕES ESPECÍFICAS À FINALIDADE A QUE SE PROPÕE E NÃO DEVE SER UTILIZADO PARA OUTROS FINS SEM CONSULTA AO RESPONSÁVEL TÉCNICO.	PROJETO		Nome da Obra / Endereço: RUA JULIÃO FAVRE TRECHO: RUA WALDOMIRO JOSÉ BORGES / FINAL (EST 24 + 0,00m)		Núm. Prancha: 01/01
	Resp. Técnico:  Eng.º Civil: Walter Egidio Mukai CREA/SC: 095.488-5	Conteúdo: PROJETO PAVIMENTAÇÃO/SEÇÃO			
	Proprietário: Fabiano Lopes de Souza - Mat.: 50.467 PREFEITURA DE JOINVILLE	Desenho: ÚNICO	Arq.CAD: JULIAO FAVRE.dwg	Modificação:	Data: MARÇO/2020

NOTA : Direitos autorais protegidos pela lei 5.988 de 14/12/73.
Vedada a reprodução, alteração, cópia, total ou parcial, sem autorização expressa do autor.





LEGENDA:

- PASSEIO
- PISTA DE ROLAMENTO
- PASSEIO
- Meio-fio existente
- Meio-fio a ser executado
- Boca de lobo com grelha (BL)
- Caixa coletora (CL)
- Poço de visita (PV)

NOTAS:

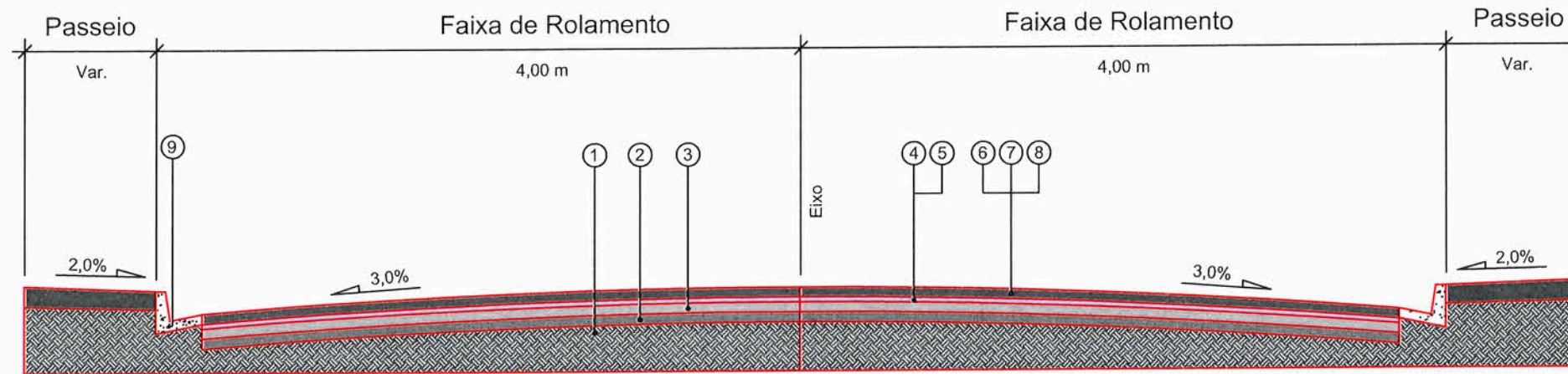
- 1 - ESTACAS A CADA 20,00m;
- 2 - ESTE DESENHO CONTÉM INFORMAÇÕES ESPECÍFICAS À FINALIDADE A QUE SE PROPÕE E NÃO DEVE SER UTILIZADO PARA OUTROS FINS SEM CONSULTA AO RESPONSÁVEL TÉCNICO.

 PREFEITURA MUNICIPAL DE JOINVILLE	SECRETARIA DE INFRAESTRUTURA URBANA UNIDADE DE PAVIMENTAÇÃO	
PROJETO	Nome da Obra / Endereço: RUA MARECHAL LUZ TRECHO: RUA MERCES / RUA AGULHAS NEGRAS	
Resp. Técnico:  Engº Civil: Walter Egidio Mukai CREA/SO: 065.488-5	Conteúdo: GEOMÉTRICO/DRENAGEM	Núm. Prancha: <div style="font-size: 2em; text-align: center;">01 / 01</div>
Proprietário: Fabiano Lopes de Souza - Mat.: 50.467 PREFEITURA DE JOINVILLE	Desenho: ÚNICO Arq.CAD: MARECHAL LUZ.dwg	Modificação: Data: MARÇO/2020 Escala: 1/750

NOTA : Direitos autorais protegidos pela lei 5.988 de 14/12/73.
 Vedada a reprodução, alteração, cópia, total ou parcial, sem autorização expressa do autor.



REQUALIFICAÇÃO
TRECHO: RUA MERCES / RUA AGULHAS NEGRAS
EST OPP A 27+19,16m



- 1 - Subleito Existente
- 2 - Sub-base Existente
- 3 - Base Existente
- 4 - Revestimento Existente
- 5 - Fresagem total do revestimento existente = 5,00cm
- 6 - Imprimação
- 7 - Pintura de Ligação
- 8 - CAUQ - Concreto Asfáltico Usinado a Quente faixa "C" = 5,00cm
- 9 - Meio-fio existente

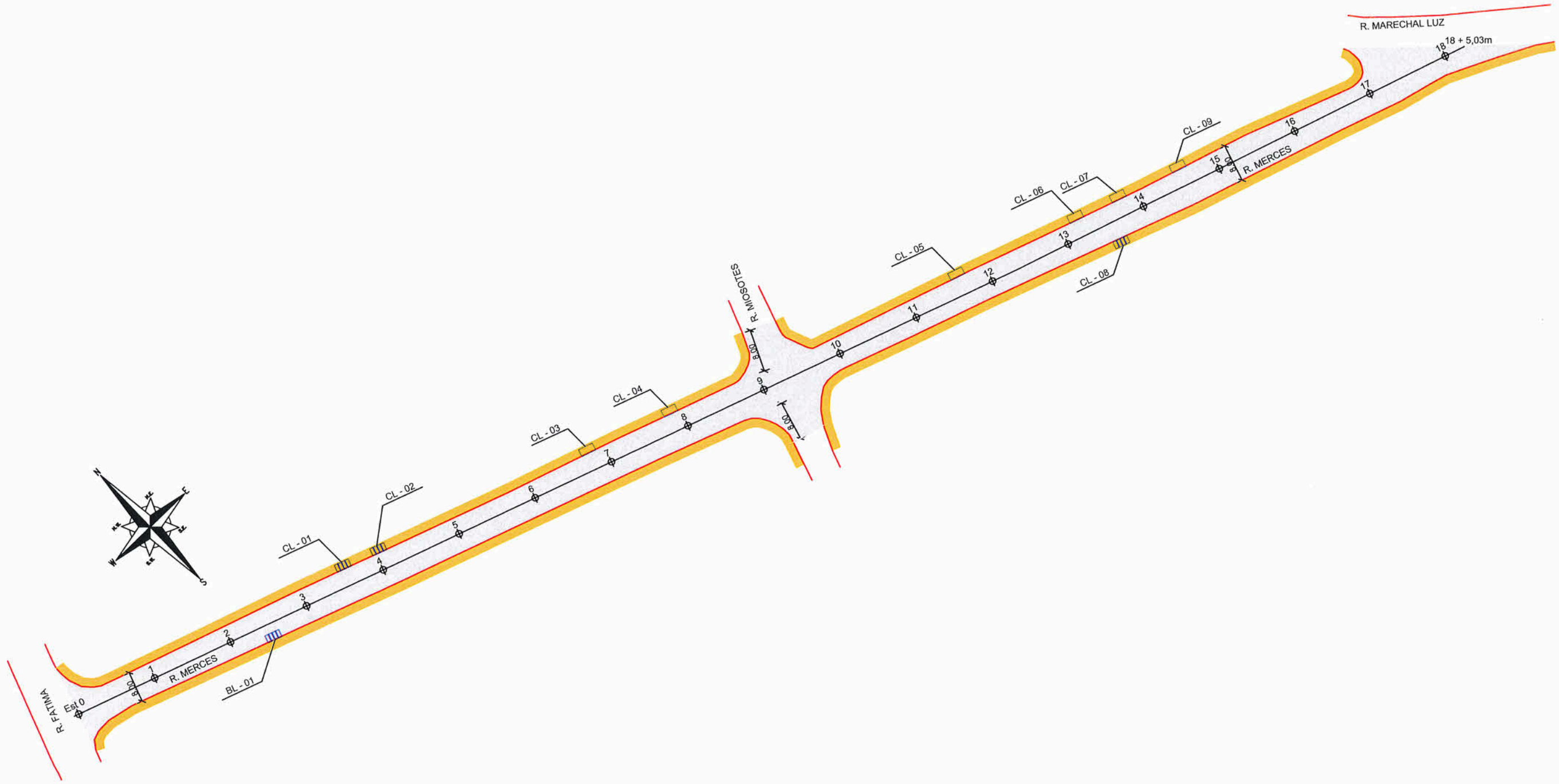
Extensão = 559,16m
 Área = 4.523,28m²



SECRETARIA DE INFRAESTRUTURA URBANA
UNIDADE DE PAVIMENTAÇÃO

<p>NOTAS:</p> <p>1 - ESTACAS A CADA 20,00m;</p> <p>2 - ESTE DESENHO CONTÉM INFORMAÇÕES ESPECÍFICAS À FINALIDADE A QUE SE PROPÕE E NÃO DEVE SER UTILIZADO PARA OUTROS FINS SEM CONSULTA AO RESPONSÁVEL TÉCNICO.</p>	PROJETO		Nome da Obra / Endereço: RUA MARECHAL LUZ TRECHO: RUA MERCES / RUA AGULHAS NEGRAS			
	Resp. Técnico:	 Engº Civil: Walter Egidio Mokai CREA/SC: 065.488-5	Conteúdo:	PROJETO PAVIMENTAÇÃO/SEÇÃO	Núm. Prancha: 01 / 01	
	Proprietário:	Fabiano Lopes de Souza - Mat.: 50.467 PREFEITURA DE JOINVILLE	Desenho: ÚNICO	Arq.CAD: MARECHAL LUZ.dwg	Modificação:	Data: FEVEREIRO/2020

NOTA : Direitos autorais protegidos pela lei 5.988 de 14/12/73.
 Vedada a reprodução, alteração, cópia, total ou parcial, sem autorização expressa do autor.



LEGENDA:

	PASSEIO		Boca de lobo com grelha (BL)
	PISTA DE ROLAMENTO		Caixa coletora (CL)
	PASSEIO		Poço de visita (PV)
	Meio-fio existente		Meio-fio a ser executado

NOTAS:
 1 - ESTACAS A CADA 20,00m;
 2 - ESTE DESENHO CONTÉM INFORMAÇÕES ESPECÍFICAS À FINALIDADE A QUE SE PROPÕE E NÃO DEVE SER UTILIZADO PARA OUTROS FINS SEM CONSULTA AO RESPONSÁVEL TÉCNICO.



SECRETARIA DE INFRAESTRUTURA URBANA
 UNIDADE DE PAVIMENTAÇÃO

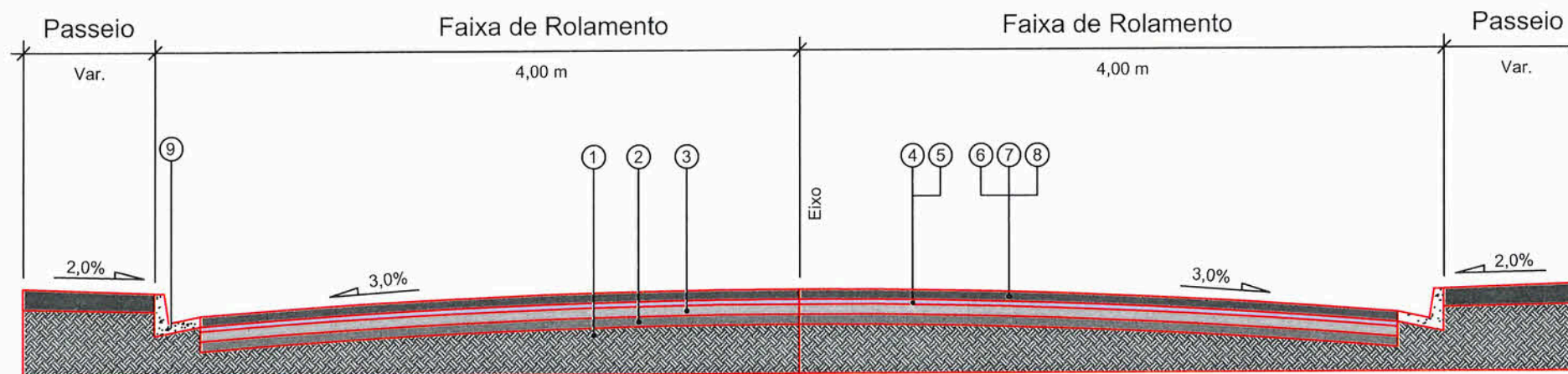
PROJETO		Nome da Obra / Endereço: RUA MERCES TRECHO: RUA FATIMA / RUA MARECHAL LUZ		Núm. Prancha: 01/01
Resp. Técnico: Eng.º Civil: Walter Egidio Muka CREASC: 065.488-5		Conteúdo: GEOMÉTRICO/DRENAGEM		
Proprietário: Fabiano Lopes de Souza - Matr.: 50.467 -PREFEITURA DE JOINVILLE		Desenho: ÚNICO	Arq.CAD: MERCES.dwg	Modificação:
		Data: MARÇO/2020	Escala: 1/1000	

NOTA : Direitos autorais protegidos pela lei 5.988 de 14/12/73.
 Vedada a reprodução, alteração, cópia, total ou parcial, sem autorização expressa do autor.



REQUALIFICAÇÃO

TRECHO: RUA FÁTIMA / RUA MARECHAL LUZ
EST OPP A 18+5,03m



- 1 - Subleito Existente
- 2 - Sub-base Existente
- 3 - Base Existente
- 4 - Revestimento Existente
- 5 - Fresagem total do revestimento existente = 5,00cm
- 6 - Imprimação
- 7 - Pintura de Ligação
- 8 - CAUQ - Concreto Asfáltico Usinado a Quente faixa "C" = 5,00cm
- 9 - Meio-fio existente

Extensão = 365,03m
Área = 3.220,24m²

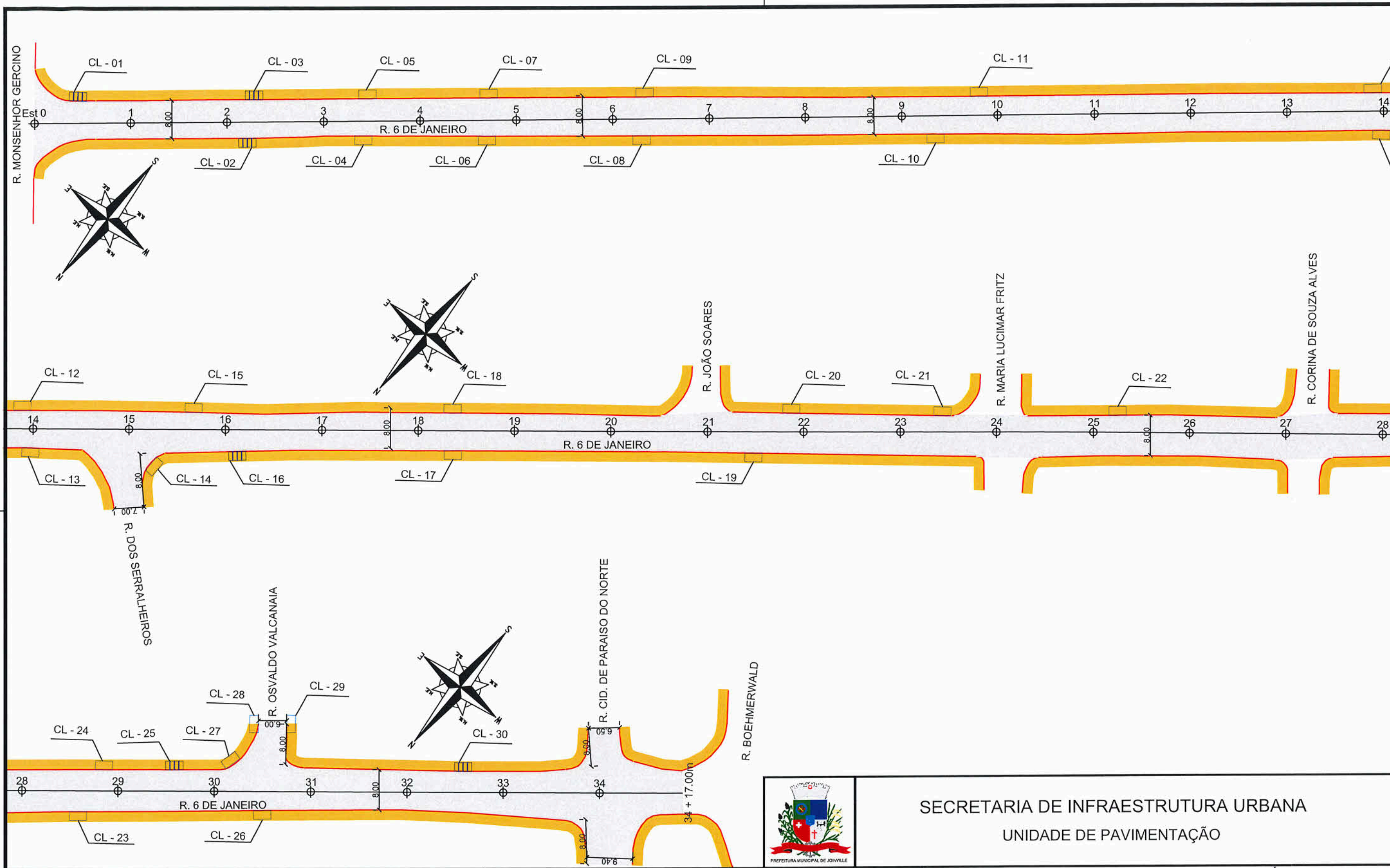


SECRETARIA DE INFRAESTRUTURA URBANA
UNIDADE DE PAVIMENTAÇÃO

<p>NOTAS:</p> <p>1 - ESTACAS A CADA 20,00m;</p> <p>2 - ESTE DESENHO CONTÉM INFORMAÇÕES ESPECÍFICAS À FINALIDADE A QUE SE PROPÕE E NÃO DEVE SER UTILIZADO PARA OUTROS FINS SEM CONSULTA AO RESPONSÁVEL TÉCNICO.</p>	<p>PROJETO</p>		<p>Nome da Obra / Endereço: RUA MERCES TRECHO: RUA FATIMA / RUA MARECHAL LUZ</p>		<p>Núm. Prancha: 01 / 01</p>	
	<p>Resp. Técnico: Engº Civil: Walter Egidio Muka CREASC. 066.488-5</p>		<p>Conteúdo: PROJETO PAVIMENTAÇÃO/SEÇÃO</p>			
	<p>Proprietário: Fabiano Lopes de Souza - Matr. 50.467 PREFEITURA DE JOINVILLE</p>		<p>Desenho: ÚNICO</p>	<p>Arq.CAD: MERCES.dwg</p>	<p>Modificação:</p>	<p>Data: FEVEREIRO/2020</p>

NOTA : Direitos autorais protegidos pela lei 5.988 de 14/12/73.
Vedada a reprodução, alteração, cópia, total ou parcial, sem autorização expressa do autor.





LEGENDA:

	PASSEIO		Boca de lobo com grelha (BL)
	PISTA DE ROLAMENTO		Caixa coletora (CL)
	PASSEIO		Poço de visita (PV)
	Meio-fio existente		Meio-fio a ser executado

NOTAS:

- 1 - ESTACAS A CADA 20,00m;
- 2 - ESTE DESENHO CONTÉM INFORMAÇÕES ESPECÍFICAS À FINALIDADE A QUE SE PROPÕE E NÃO DEVE SER UTILIZADO PARA OUTROS FINS SEM CONSULTA AO RESPONSÁVEL TÉCNICO.



SECRETARIA DE INFRAESTRUTURA URBANA
UNIDADE DE PAVIMENTAÇÃO

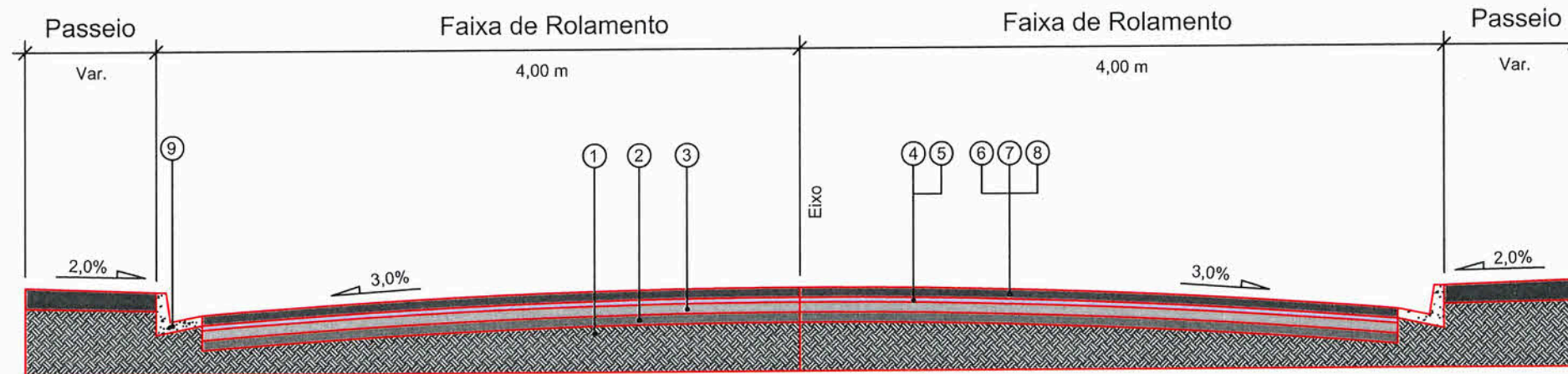
PROJETO		Nome da Obra / Endereço: RUA 6 DE JANEIRO TRECHO: RUA MONSENHOR GERCINO / RUA BOEHMERWALD		Núm. Prancha: 01 / 01
Resp. Técnico:	Eng. CIVIL Walter Egidio Mukai CREA/SC-065.488-5	Conteúdo: GEOMÉTRICO/DRENAGEM		
Proprietário:	Fabiano Lopes de Souza - Mat.: 50.467 PREFEITURA DE JOINVILLE	Desenho: ÚNICO	Arq.CAD: 6 DE JANEIRO.dwg	Modificação:
			Data: MARÇO/2020	Escala: 1/750

NOTA : Direitos autorais protegidos pela lei 5.988 de 14/12/73.
Vedada a reprodução, alteração, cópia, total ou parcial, sem autorização expressa do autor.



REQUALIFICAÇÃO

TRECHO: RUA MONSENHOR GERSINO / RUA BOEHMERWALD
EST OPP A 34+17,00m



- 1 - Subleito Existente
- 2 - Sub-base Existente
- 3 - Base Existente
- 4 - Revestimento Existente
- 5 - Fresagem total do revestimento existente = 3,00cm
- 6 - Imprimação
- 7 - Pintura de Ligação
- 8 - CAUQ - Concreto Asfáltico Usinado a Quente faixa "C" = 5,00cm
- 9 - Meio-fio existente

Extensão = 697,00m
Área = 6.026,00m²

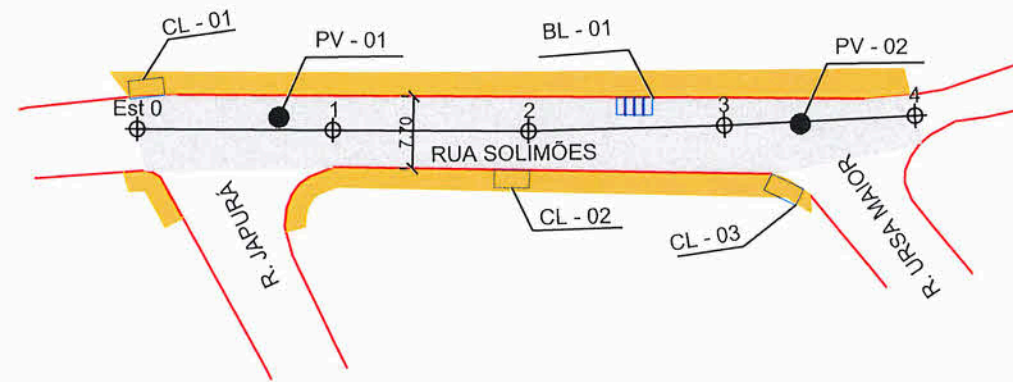
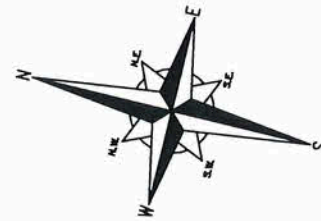


SECRETARIA DE INFRAESTRUTURA URBANA
UNIDADE DE PAVIMENTAÇÃO

NOTAS: 1 - ESTACAS A CADA 20,00m; 2 - ESTE DESENHO CONTÉM INFORMAÇÕES ESPECÍFICAS À FINALIDADE A QUE SE PROPÕE E NÃO DEVE SER UTILIZADO PARA OUTROS FINS SEM CONSULTA AO RESPONSÁVEL TÉCNICO.	PROJETO Nome da Obra / Endereço: RUA 6 DE JANEIRO TRECHO: RUA MONSENHOR GERSINO / RUA BOEHMERWALD		Núm. Prancha: 01 / 01
	Resp. Técnico: Engº Civil: <u>Walter Egidio Mukal</u> CREA/SC: 065.488-5	Conteúdo: PROJETO PAVIMENTAÇÃO/SEÇÃO	
Proprietário: Fabiano Lopes de Souza - Mat.: 50.467 PREFEITURA DE JOINVILLE	Desenho: ÚNICO	Arq.CAD: 6 DE JANEIRO.dwg	Modificação: Data: FEVEREIRO/2020

NOTA : Direitos autorais protegidos pela lei 5.988 de 14/12/73.
Vedada a reprodução, alteração, cópia, total ou parcial, sem autorização expressa do autor.





SECRETARIA DE INFRAESTRUTURA URBANA
UNIDADE DE PAVIMENTAÇÃO

LEGENDA:

- PASSEIO
- PISTA DE ROLAMENTO
- PASSEIO
- Boca de lobo com grelha (BL)
- Caixa coletora (CL)
- Poço de visita (PV)
- Meio-fio existente
- Meio-fio a ser executado

NOTAS:

- 1 - ESTACAS A CADA 20,00m;
- 2 - ESTE DESENHO CONTÉM INFORMAÇÕES ESPECÍFICAS À FINALIDADE A QUE SE PROPÕE E NÃO DEVE SER UTILIZADO PARA OUTROS FINS SEM CONSULTA AO RESPONSÁVEL TÉCNICO.

PROJETO

Resp. Técnico:
[Signature]
Engº Civil: Walter Egidio Mukai
CREM/SC: 065.488-5

Proprietário:
[Signature]
Fabiano Lopes de Souza - Mat.: 50.467
PREFEITURA DE JOINVILLE

Nome da Obra / Endereço:
RUA SOLIMÕES
TRECHO: RUA JAPURÁ / RUA URSA MAIOR

Conteúdo:
GEOMÉTRICO/DRENAGEM

Núm. Prancha:

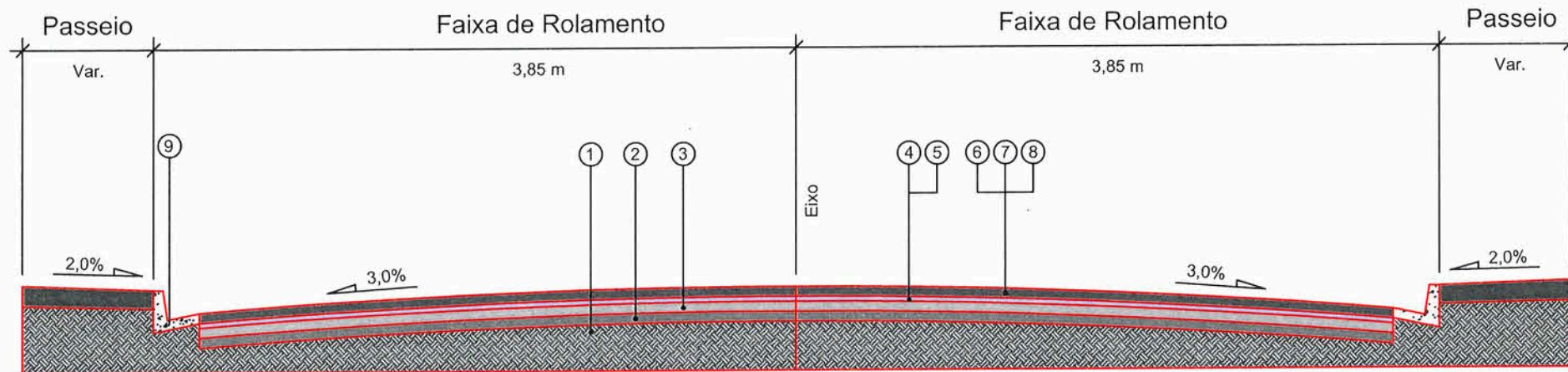
01 / 01

Desenho: ÚNICO	Arq.CAD: SOLIMÕES.dwg	Modificação:	Data: MARÇO/2020
			Escala: 1/750

NOTA : Direitos autorais protegidos pela lei 5.988 de 14/12/73.
Vedada a reprodução, alteração, cópia, total ou parcial, sem autorização expressa do autor.



REQUALIFICAÇÃO
TRECHO: RUA JAPURÁ / RUA URSMA MAIOR
EST OPP A 4+0,00m



- 1 - Subleito Existente
- 2 - Sub-base Existente
- 3 - Base Existente
- 4 - Revestimento Existente
- 5 - Fresagem total do revestimento existente = 3,00cm
- 6 - Imprimação
- 7 - Pintura de Ligação
- 8 - CAUQ - Concreto Asfáltico Usinado a Quente faixa "C" = 5,00cm
- 9 - Meio-fio existente

Extensão = 80,00m
 Área = 616,00m²

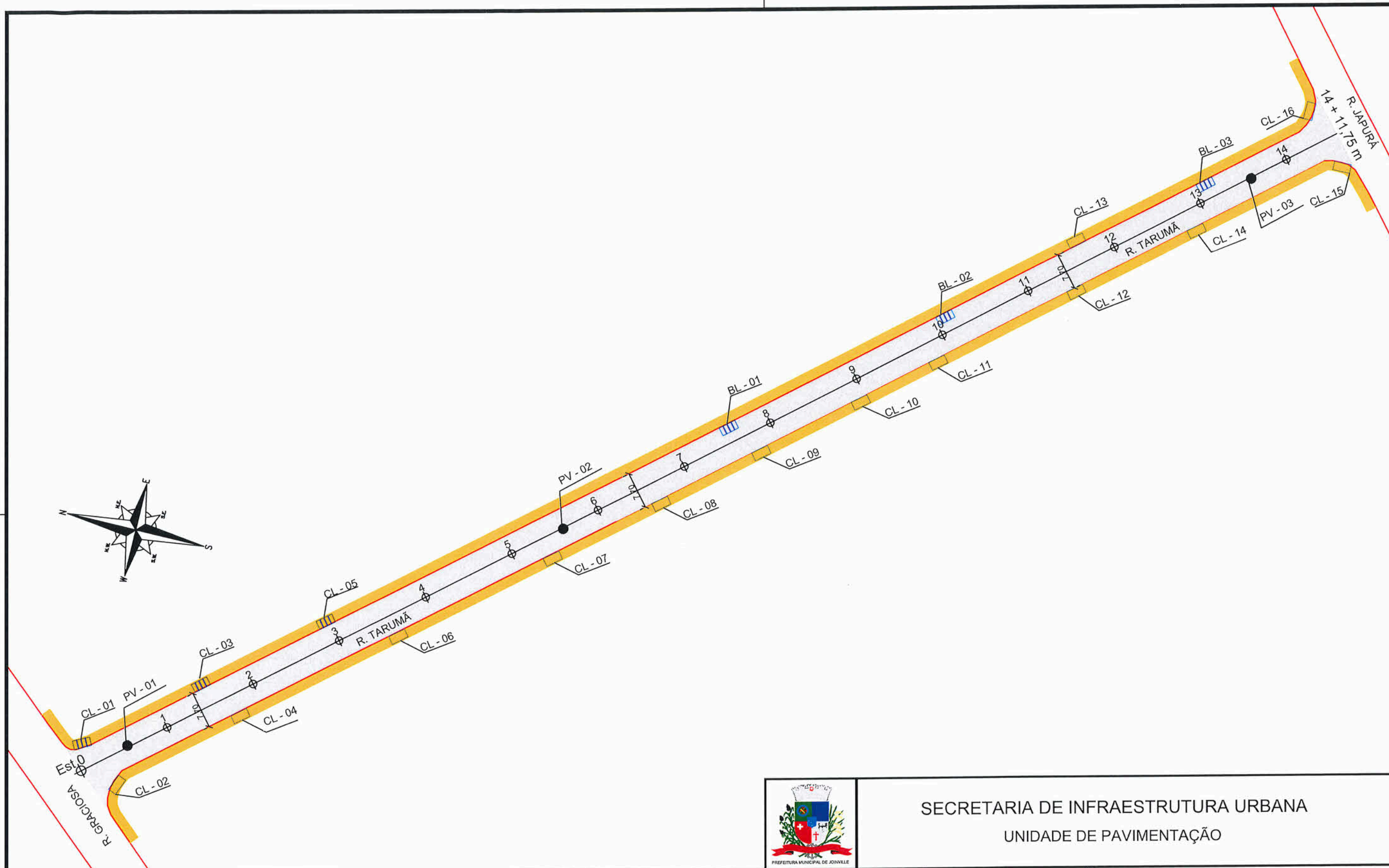


SECRETARIA DE INFRAESTRUTURA URBANA
UNIDADE DE PAVIMENTAÇÃO

<p>NOTAS:</p> <p>1 - ESTACAS A CADA 20,00m;</p> <p>2 - ESTE DESENHO CONTÉM INFORMAÇÕES ESPECÍFICAS À FINALIDADE A QUE SE PROPÕE E NÃO DEVE SER UTILIZADO PARA OUTROS FINS SEM CONSULTA AO RESPONSÁVEL TÉCNICO.</p>	PROJETO		Nome da Obra / Endereço: RUA SOLIMÕES TRECHO: RUA JAPURÁ / RUA URSMA MAIOR			
	Resp. Técnico: Engº Civil Walter Egidio Mukai CREA/SC 065.488-5		Conteúdo: PROJETO PAVIMENTAÇÃO/SEÇÃO		Núm. Prancha: 01 / 01	
	Proprietário: Fábio Lopes de Souza - Mat.: 50.467 PREFEITURA DE JOINVILLE		Desenho: ÚNICO	Arq.CAD: SOLIMÕES.dwg	Modificação:	Data: FEVEREIRO/2020

NOTA : Direitos autorais protegidos pela lei 5.988 de 14/12/73.
 Vedada a reprodução, alteração, cópia, total ou parcial, sem autorização expressa do autor.





LEGENDA:

- PASSEIO
- PISTA DE ROLAMENTO
- PASSEIO
- Boca de lobo com grelha (BL)
- Caixa coletora (CL)
- Poço de visita (PV)
- Meio-fio existente
- Meio-fio a ser executado

NOTAS:

- 1 - ESTACAS A CADA 20,00m;
- 2 - ESTE DESENHO CONTÉM INFORMAÇÕES ESPECÍFICAS À FINALIDADE A QUE SE PROPÕE E NÃO DEVE SER UTILIZADO PARA OUTROS FINS SEM CONSULTA AO RESPONSÁVEL TÉCNICO.



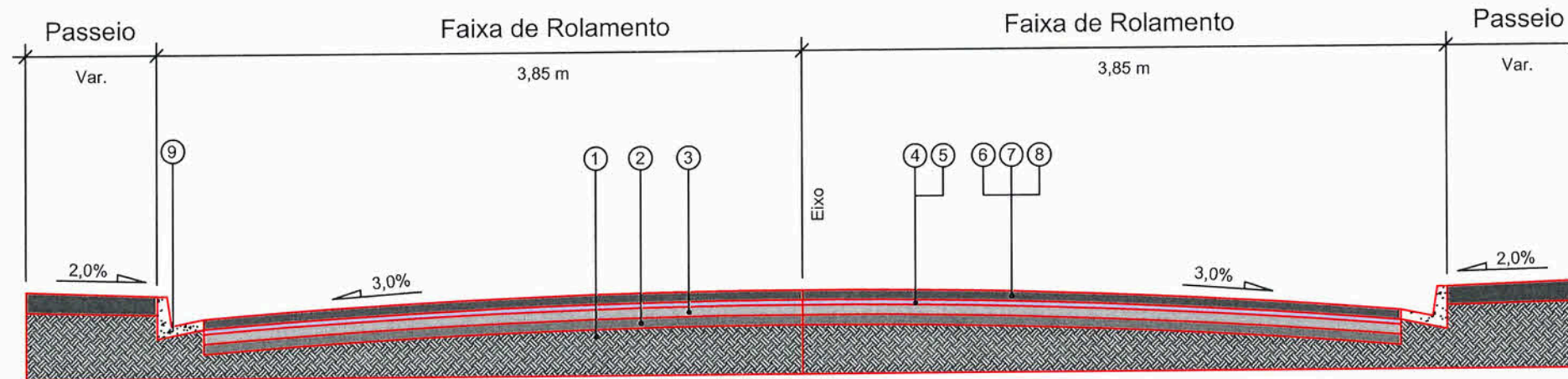
**SECRETARIA DE INFRAESTRUTURA URBANA
UNIDADE DE PAVIMENTAÇÃO**

PROJETO		Nome da Obra / Endereço: RUA TARUMÃ TRECHO: RUA GRACIOSA / RUA JAPURÁ		Núm. Prancha: 01/01
Resp. Técnico: 		Conteúdo: GEOMÉTRICO/DRENAGEM		
Proprietário: Fabiano Lopes de Souza - Matr.: 50.467 PREFEITURA DE JOINVILLE		Desenho: ÚNICO	Arq.CAD: TARUMA.dwg	Modificação:
		Data: MARÇO/2020	Escala: 1/750	

NOTA : Direitos autorais protegidos pela lei 5.988 de 14/12/73.
Vedada a reprodução, alteração, cópia, total ou parcial, sem autorização expressa do autor.



REQUALIFICAÇÃO
TRECHO: RUA GRACIOSA / RUA JAPURÁ
EST OPP A 14+11,75m



- 1 - Subleito Existente
- 2 - Sub-base Existente
- 3 - Base Existente
- 4 - Revestimento Existente
- 5 - Fresagem total do revestimento existente = 3,00cm
- 6 - Imprimação
- 7 - Pintura de Ligação
- 8 - CAUQ - Concreto Asfáltico Usinado a Quente faixa "C" = 5,00cm
- 9 - Meio-fio existente

Extensão = 291,75m
 Área = 2.346,48m²



SECRETARIA DE INFRAESTRUTURA URBANA
UNIDADE DE PAVIMENTAÇÃO

NOTAS: 1 - ESTACAS A CADA 20,00m; 2 - ESTE DESENHO CONTÉM INFORMAÇÕES ESPECÍFICAS À FINALIDADE A QUE SE PROPÕE E NÃO DEVE SER UTILIZADO PARA OUTROS FINS SEM CONSULTA AO RESPONSÁVEL TÉCNICO.	PROJETO	Nome da Obra / Endereço: RUA TARUMÃ TRECHO: RUA GRACIOSA / RUA JAPURÁ			Núm. Prancha:
	Resp. Técnico: Eng.º Civil Walfre Egidio Mukai CRE/SC/095.488-5	Conteúdo: PROJETO PAVIMENTAÇÃO/SEÇÃO			01 / 01
	Proprietário: Fabiano Lopes de Souza - Mat.: 50.467 PREFEITURA DE JOINVILLE	Desenho: ÚNICO	Arq.CAD: TARUMA.dwg	Modificação:	Data: FEVEREIRO/2020

NOTA : Direitos autorais protegidos pela lei 5.988 de 14/12/73.
 Vedada a reprodução, alteração, cópia, total ou parcial, sem autorização expressa do autor.

