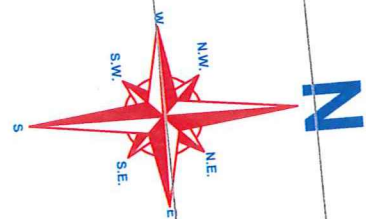


RUA PRUDENTE DE MORAIS

RUA RICARDO LANDMANN



2,00 10,00 2,00

2,00 10,00 2,00

0

1

2

3

4

5

6

7

8



SECRETARIA DE INFRAESTRUTURA URBANA
UNIDADE DE PAVIMENTAÇÃO

LEGENDA:



PASSEIO
PISTA DE ROLAMENTO
PASSEIO

NOTAS:

1 - ESTACAS A CADA 20,00m;
2 - ESTE DESENHO CONTÉM INFORMAÇÕES ESPECÍFICAS À FINALIDADE A QUE SE PROPÕE E NÃO DEVE SER UTILIZADO PARA OUTROS FINS SEM CONSULTA AO RESPONSÁVEL TÉCNICO;

PROJETO
GEOMÉTRICO

Resp. Técnico:

Engº Civil Juliano de Sant'Anna
CREA: 49.431-5

Proprietário:

PREFEITURA DE JOINVILLE

Nome da Obra / Endereço:

RUA RICARDO LANDMANN - BAIRRO SANTO ANTÔNIO

TRECHO: PRESIDENTE PRUDENTE DE MORAES / CARLOS WILLY BOEHM

Conteúdo:

PROJETO GEOMÉTRICO

Desenho:

ÚNICO

Arq.CAD:

PROJETO GEOMÉTRICO

Modificação:

Data:

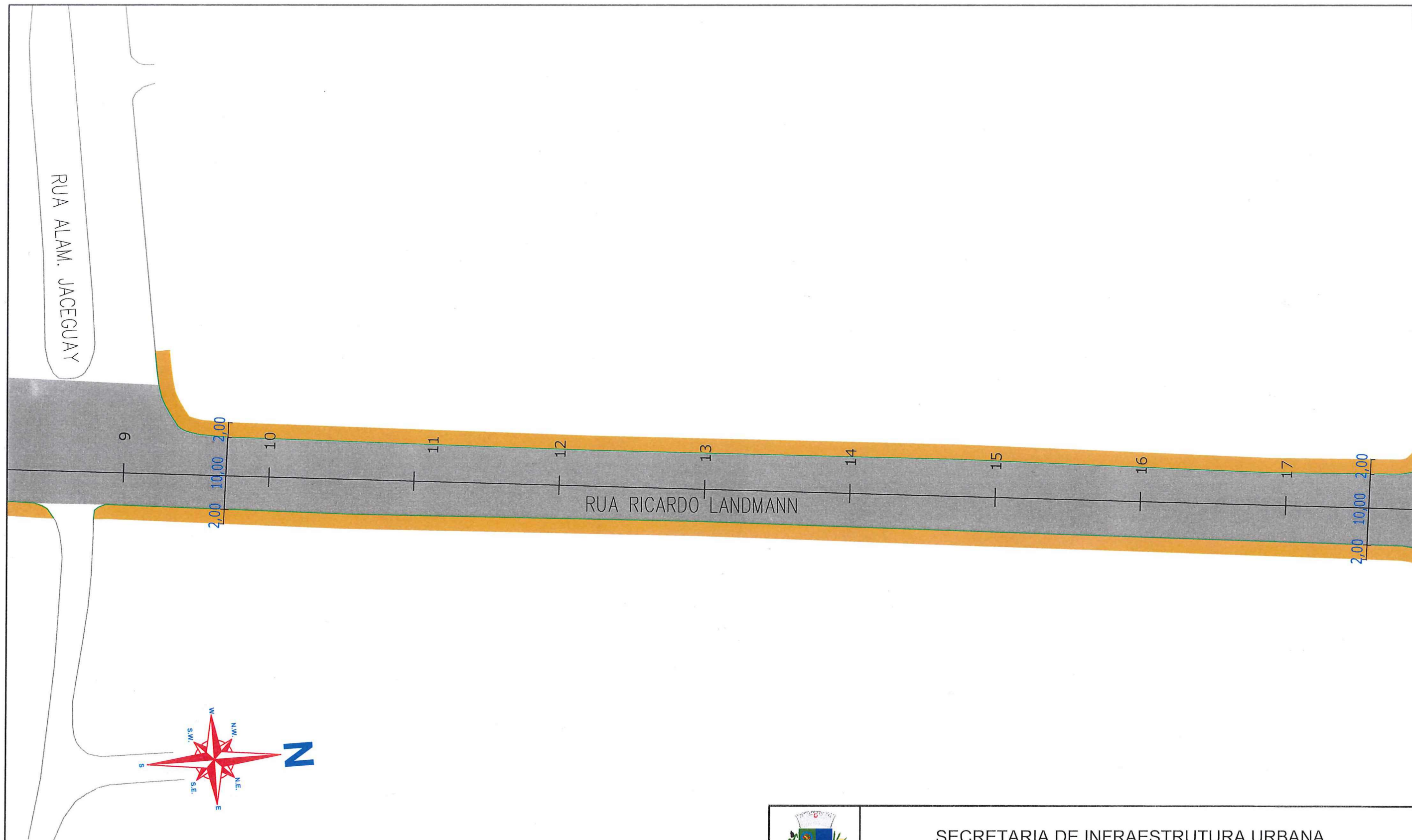
OUT/2018




Núm. Prancha:


01/04

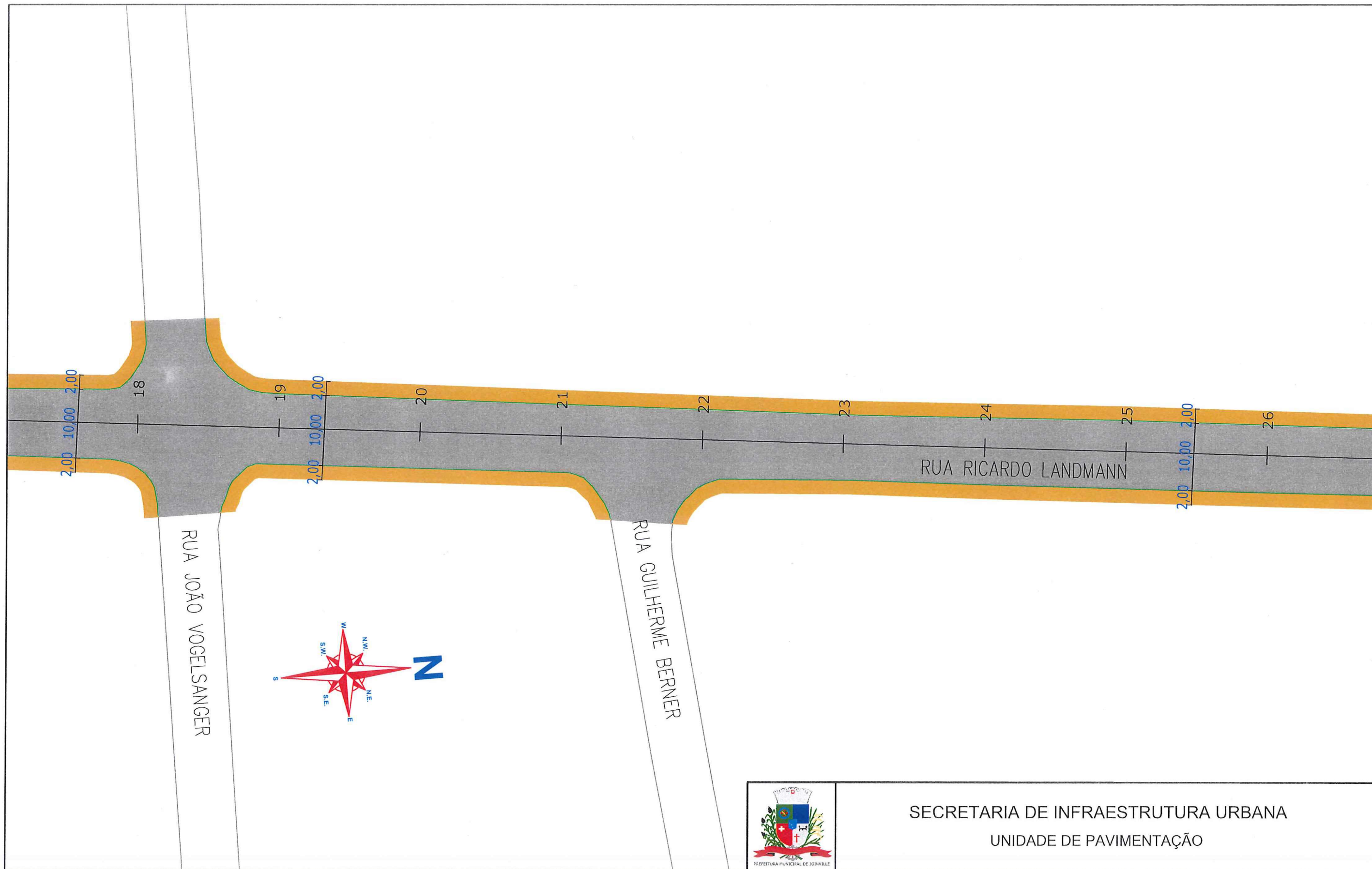
Escala:


S/ESCALA



 PREFEITURA MUNICIPAL DE JOAZEIRO		SECRETARIA DE INFRAESTRUTURA URBANA UNIDADE DE PAVIMENTAÇÃO				
PROJETO GEOMÉTRICO Resp. Técnico:  Engº Civil: <u>Juliano de Sant'Anna</u> CRA: 49.431-5		Nome da Obra / Endereço: RUA RICARDO LANDMANN - BAIRRO SANTO ANTÔNIO TRECHO: PRESIDENTE PRUDENTE DE MORAES / CARLOS WILLY BOEHM		Núm. Prancha: 02/04		
Proprietário:  PREFEITURA DE JOINVILLE		Conteúdo: PROJETO GEOMÉTRICO				
		Desenho: ÚNICO	Arq.CAD: PROJETO GEOMÉTRICO	Modificação:	Data: OUT/2018	Escala: S/ESCALA

LEGENDA:  PASSEIO PISTA DE ROLAMENTO PASSEIO	NOTAS: 1 - ESTACAS A CADA 20,00m; 2 - ESTE DESENHO CONTÉM INFORMAÇÕES ESPECÍFICAS À FINALIDADE A QUE SE PROPÕE E NÃO DEVE SER UTILIZADO PARA OUTROS FINS SEM CONSULTA AO RESPONSÁVEL TÉCNICO;
---	--





SECRETARIA DE INFRAESTRUTURA URBANA
UNIDADE DE PAVIMENTAÇÃO

LEGENDA:

	PASSEIO
	PISTA DE ROLAMENTO
	PASSEIO

NOTAS:

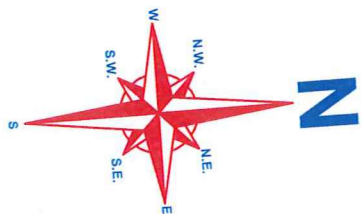
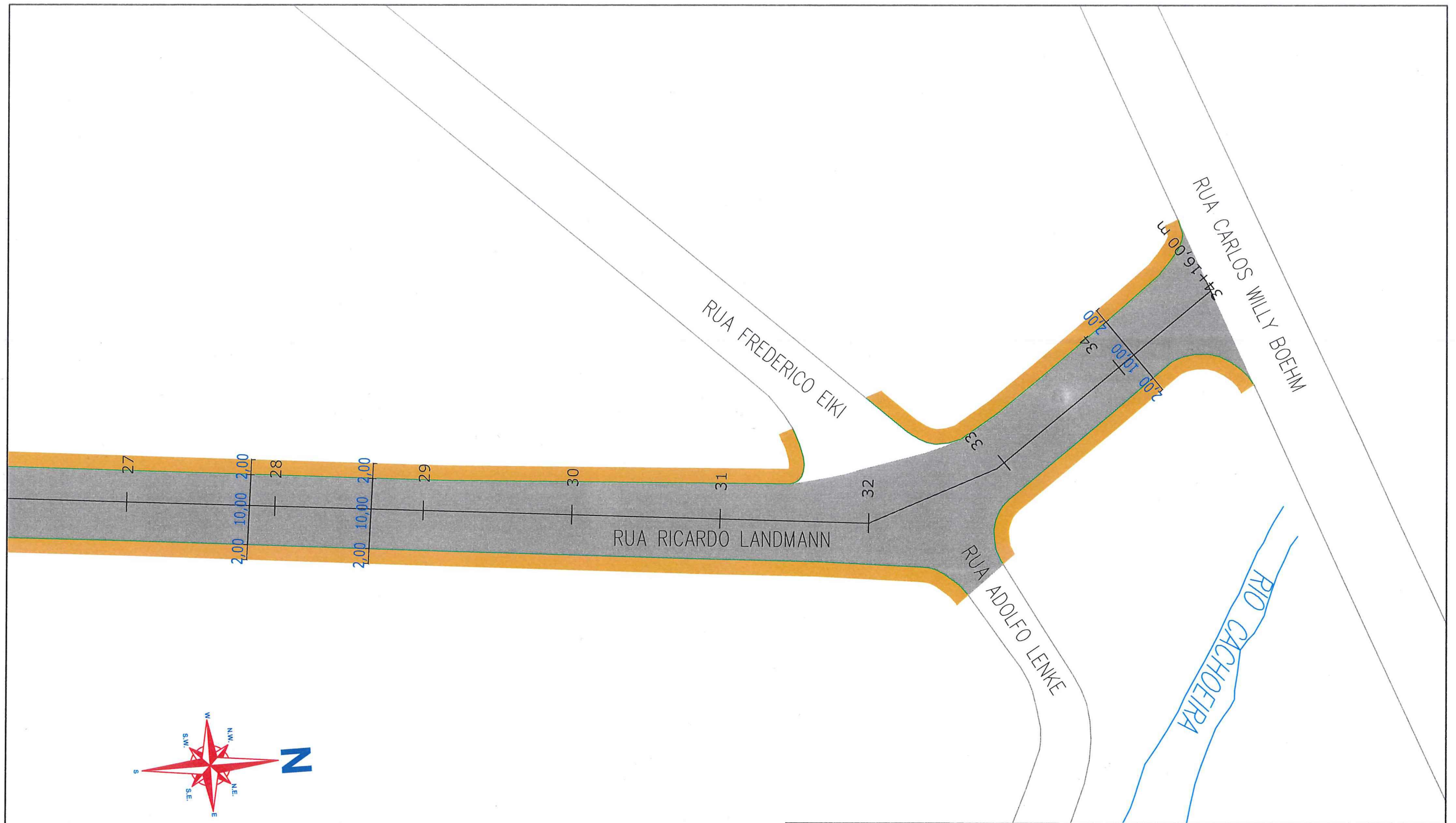
1 - ESTACAS A CADA 20,00m;
2 - ESTE DESENHO CONTÉM INFORMAÇÕES ESPECÍFICAS À FINALIDADE A QUE SE PROPÕE E NÃO DEVE SER UTILIZADO PARA OUTROS FINS SEM CONSULTA AO RESPONSÁVEL TÉCNICO;





PROJETO GEOMÉTRICO

Resp. Técnico:
[Signature]
Eng^o Civil: Juliano de Sant'Anna
CREA: 49.431-5

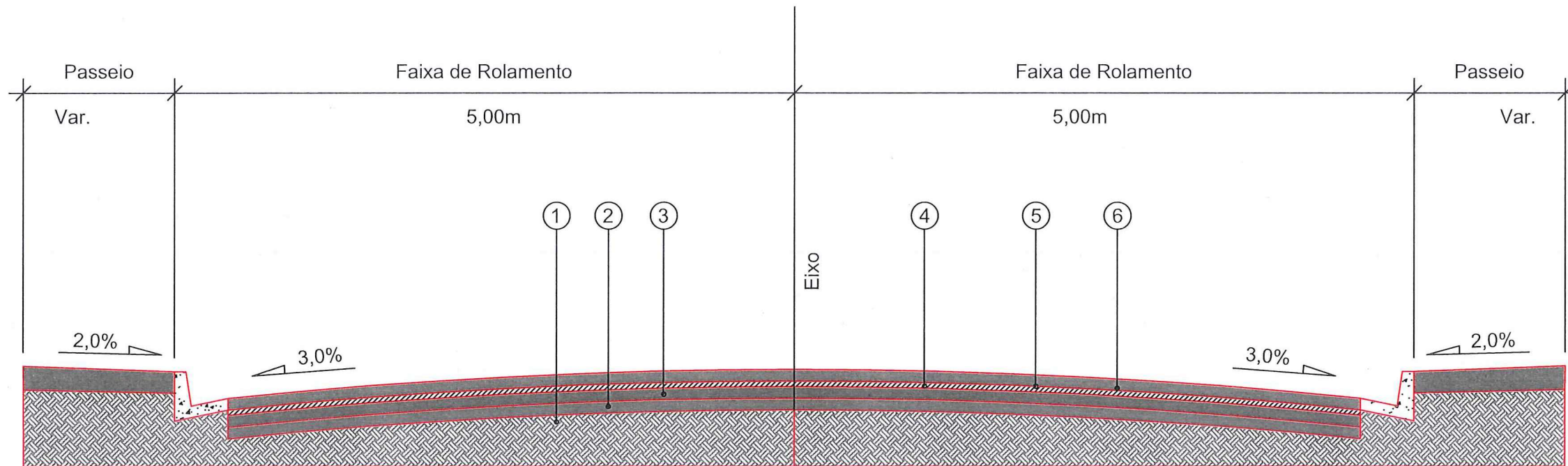
Proprietário:
[Signature]
PREFEITURA DE JOINVILLE

Nome da Obra / Endereço: RUA RICARDO LANDMANN - BAIRRO SANTO ANTÔNIO		Núm. Prancha: 03/04
TRECHO: PRESIDENTE PRUDENTE DE MORAES / CARLOS WILLY BOEHM		
Conteúdo: PROJETO GEOMÉTRICO		Escala: S/ESCALA
Desenho: ÚNICO	Arq.CAD: PROJETO GEOMÉTRICO	
Modificação:	Data: OUT/2018	



 PREFEITURA MUNICIPAL DE JOINVILLE		SECRETARIA DE INFRAESTRUTURA URBANA UNIDADE DE PAVIMENTAÇÃO						
PROJETO GEOMÉTRICO Resp. Técnico:  Engº Civil: Juliano de Sant'Anna CREA: 49.431-5 Proprietário:  PREFEITURA DE JOINVILLE		Nome da Obra / Endereço: RUA RICARDO LANDMANN - BAIRRO SANTO ANTÔNIO TRECHO: PRESIDENTE PRUDENTE DE MORAES / CARLOS WILLY BOEHM			Núm. Prancha: 04 / 04			
		Conteúdo: PROJETO GEOMÉTRICO						
LEGENDA: 		NOTAS: 1 - ESTACAS A CADA 20,00m; 2 - ESTE DESENHO CONTÉM INFORMAÇÕES ESPECÍFICAS À FINALIDADE A QUE SE PROPÕE E NÃO DEVE SER UTILIZADO PARA OUTROS FINS SEM CONSULTA AO RESPONSÁVEL TÉCNICO;		Desenho: ÚNICO	Arq.CAD: PROJETO GEOMÉTRICO	Modificação:	Data: OUT/2018	Escala: S/ESCALA

REQUALIFICAÇÃO



- 1 - Subleito Existente
- 2 - Base Existente
- 3 - Sub-base Existente
- 4 - Revestimento Existente
- 5 - Pintura de Ligação - RR - 1C
- 6 - CAUQ - Concreto Asfáltico Usinado a Quente Faixa "c" = 4,00cm



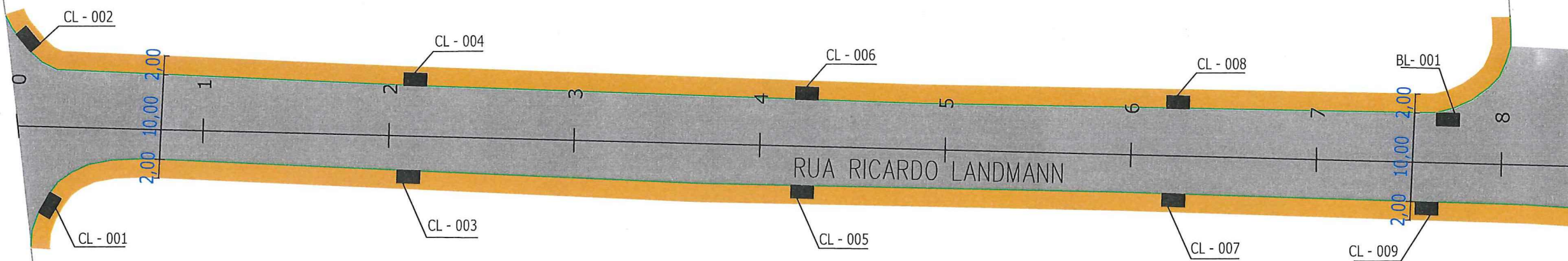
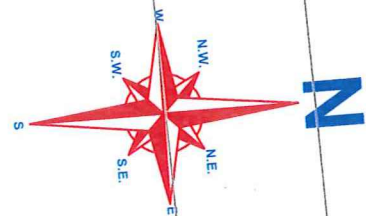
SECRETARIA DE INFRAESTRUTURA URBANA
GERÊNCIA DE PAVIMENTAÇÃO

LEGENDA:

NOTAS:

PROJETO PAVIMENTAÇÃO		Nome da Obra / Endereço: RUA RICARDO LANDMANN - BAIRRO: ANTO ANTONIO	
Resp. Técnico: Engº Civil: <i>Juliano de Sant'Anna</i> CREA: 49.431-5		TRECHO: RUA PRUDENTE DE MORAES / CARLOS WILLY BOEHM	
Proprietário: PREFEITURA DE JOINVILLE		Conteúdo: PROJETO PAVIMENTAÇÃO	
Desenho: ÚNICO		Arq.CAD: PROJETO PAVIMENTAÇÃO	Modificação: Data: OUT/2018
		Núm. Prancha: 01/01	
		Escala: S/ESCALA	

RUA PRUDENTE DE MORAIS



SECRETARIA DE INFRAESTRUTURA URBANA
UNIDADE DE PAVIMENTAÇÃO

Nome da Obra / Endereço:
RUA RICARDO LANDMANN - BAIRRO SANTO ANTÔNIO
TRECHO: PRESIDENTE PRUDENTE DE MORAES / CARLOS WILLY BOEHM

Conteúdo:
PROJETO DRENAGEM

Desenho: ÚNICO	Arq.CAD: PROJETO GEOMÉTRICO	Modificação:	Data: OUT/2018	Escala: S/ESCALA
----------------	-----------------------------	--------------	----------------	------------------

Núm. Prancha:
01 / 04

LEGENDA:



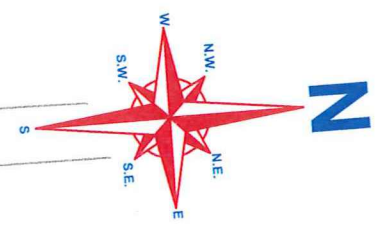
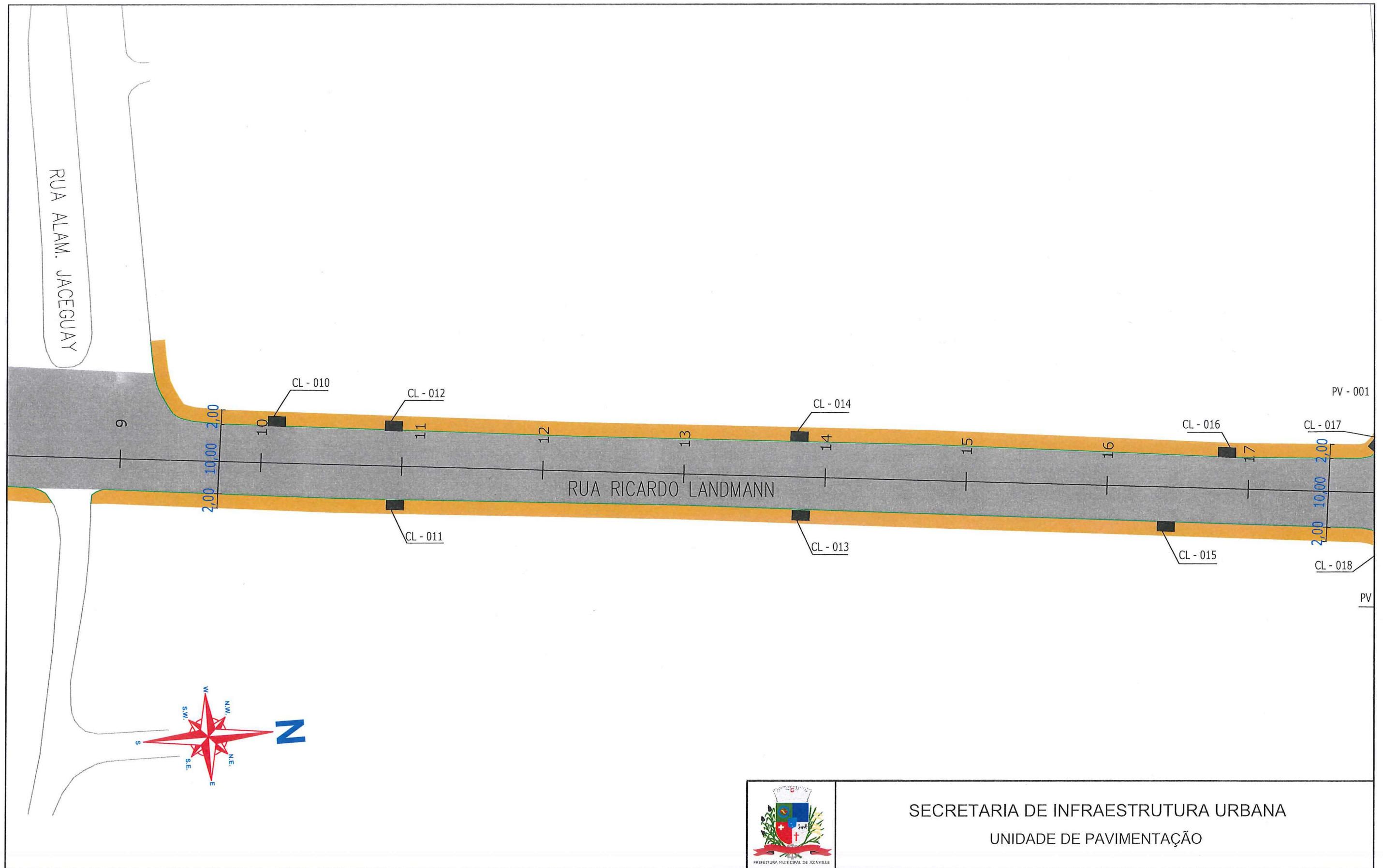
NOTAS:




1 - ESTACAS A CADA 20,00m;
2 - ESTE DESENHO CONTEM INFORMAÇÕES ESPECÍFICAS À FINALIDADE A QUE SE PROPÕE E NÃO DEVE SER UTILIZADO PARA OUTROS FINS SEM CONSULTA AO RESPONSÁVEL TÉCNICO;


PROJETO
DRENAGEM

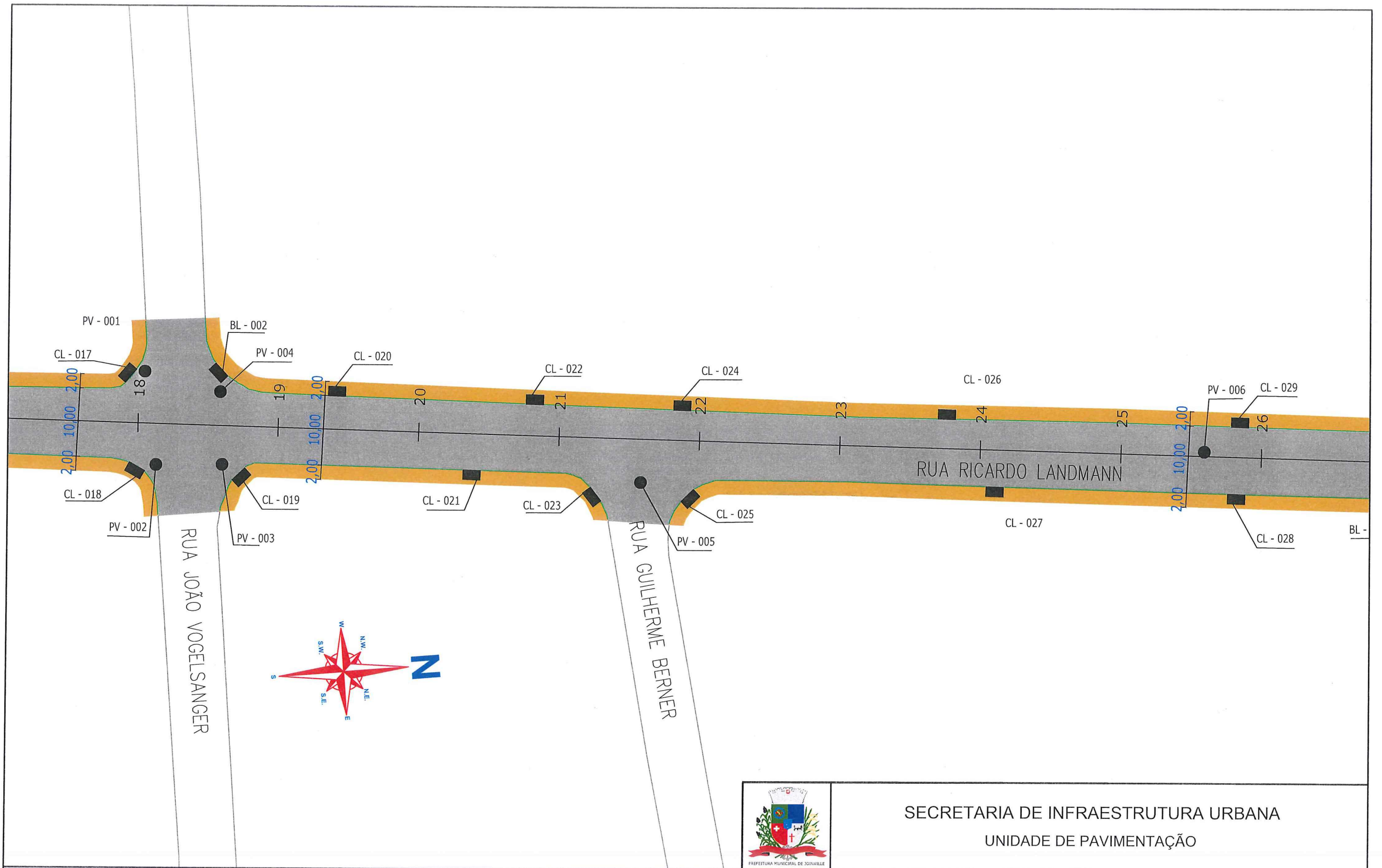
Resp. Técnico:
Engº Civil: Juliano de Sant'Anna
CREA: 49.431-5

Proprietário:
PREFEITURA DE JOINVILLE



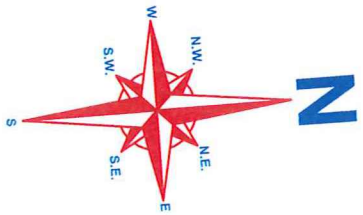
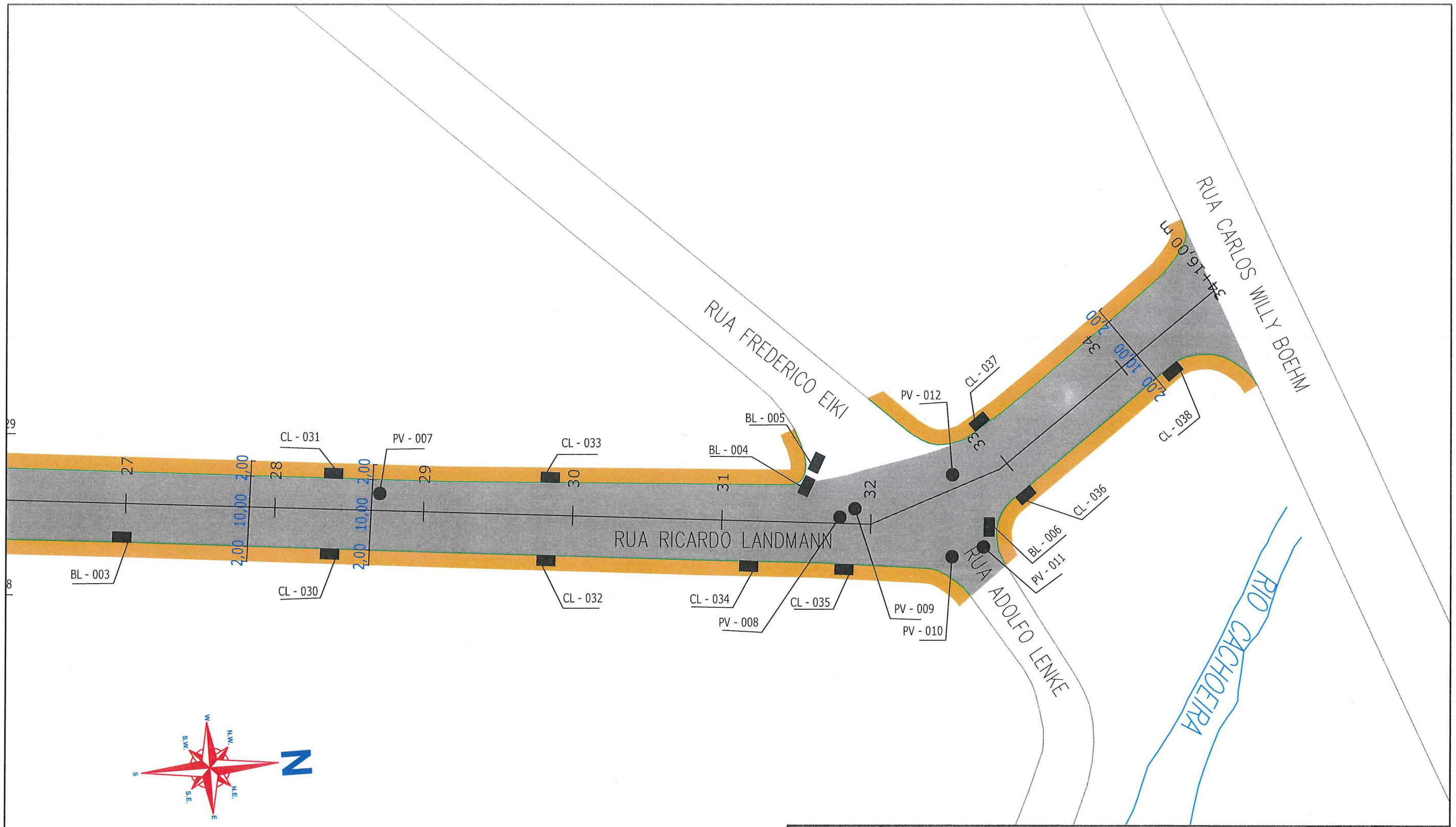
 SECRETARIA DE INFRAESTRUTURA URBANA UNIDADE DE PAVIMENTAÇÃO	
Nome da Obra / Endereço: RUA RICARDO LANDMANN - BAIRRO SANTO ANTÔNIO TRECHO: PRESIDENTE PRUDENTE DE MORAES / CARLOS WILLY BOEHM	
PROJETO DRENAGEM Resp. Técnico:  Engº Civil: Juliano de Sant'Anna CREA: 49.431-5	Conteúdo: PROJETO DRENAGEM
Proprietário:  PREFEITURA DE JOINVILLE	Desenho: ÚNICO Arq.CAD: PROJETO GEOMÉTRICO Modificação: Data: OUT/2018 Escala: S/ESCALA
Núm. Prancha: 02/04	

LEGENDA: 	NOTAS: 1 - ESTACAS A CADA 20,00m; 2 - ESTE DESENHO CONTÉM INFORMAÇÕES ESPECÍFICAS A FINALIDADE A QUE SE PROPÕE E NÃO DEVE SER UTILIZADO PARA OUTROS FINS SEM CONSULTA AO RESPONSÁVEL TÉCNICO;
--	--



SECRETARIA DE INFRAESTRUTURA URBANA
UNIDADE DE PAVIMENTAÇÃO

LEGENDA: 	NOTAS: 1 - ESTACAS A CADA 20,00m; 2 - ESTE DESENHO CONTÉM INFORMAÇÕES ESPECÍFICAS À FINALIDADE A QUE SE PROPÕE E NÃO DEVE SER UTILIZADO PARA OUTROS FINS SEM CONSULTA AO RESPONSÁVEL TÉCNICO;	PROJETO DRENAGEM		Nome da Obra / Endereço: RUA RICARDO LANDMANN - BAIRRO SANTO ANTÔNIO			Núm. Prancha: 03/04	
		Resp. Técnico: Engº Civil: Juliana de Sant'Anna CREA: 49.431-5		TRECHO: PRESIDENTE PRUDENTE DE MORAES / CARLOS WILLY BOEHM				
		Proprietário: PREFEITURA DE JOINVILLE		Conteúdo: PROJETO DRENAGEM				
				Desenho: ÚNICO	Arq.CAD: PROJETO GEOMÉTRICO	Modificação:	Data: OUT2018	Escala: S/ESCALA



SECRETARIA DE INFRAESTRUTURA URBANA
UNIDADE DE PAVIMENTAÇÃO

Nome da Obra / Endereço:
RUA RICARDO LANDMANN - BAIRRO SANTO ANTÔNIO
TRECHO: PRESIDENTE PRUDENTE DE MORAES / CARLOS WILLY BOEHM

Conteúdo:
PROJETO DRENAGEM

Núm. Prancha:
04 / 04

Proprietário:
PREFEITURA DE JOINVILLE

Engº Civil: Juliano de Sant'Anna
CREA: 49.431-5

Resp. Técnico:

Desenho: ÚNICO	Arq.CAD: PROJETO GEOMÉTRICO	Modificação:	Data: OUT/2018	Escala: S/ESCALA
-------------------	--------------------------------	--------------	-------------------	---------------------

LEGENDA:

	PASSEIO
	PISTA DE ROLAMENTO
	PASSEIO

NOTAS:

1 - ESTACAS A CADA 20,00m;
2 - ESTE DESENHO CONTÉM INFORMAÇÕES ESPECÍFICAS À FINALIDADE A QUE SE PROPÕE E NÃO DEVE SER UTILIZADO PARA OUTROS FINS SEM CONSULTA AO RESPONSÁVEL TÉCNICO;