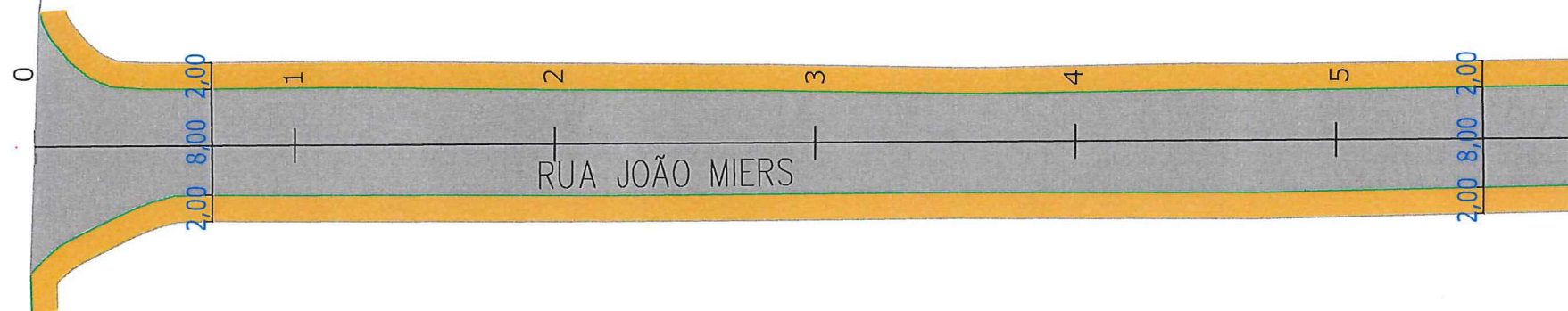


AVENIDA XV DE NOVEMBRO



SECRETARIA DE INFRAESTRUTURA URBANA
UNIDADE DE PAVIMENTAÇÃO

LEGENDA:

- PASSEIO
- PISTA DE ROULAMENTO
- PASSEIO

NOTAS:

- 1 - ESTACAS A CADA 20,00m;
- 2 - ESTE DESENHO CONTÉM INFORMAÇÕES ESPECÍFICAS À FINALIDADE A QUE SE PROPÕE E NÃO DEVE SER UTILIZADO PARA OUTROS FINS SEM CONSULTA AO RESPONSÁVEL TÉCNICO;

PROJETO
GEOMÉTRICO

Resp. Técnico:

Engº Civil: Julliano de Sant'Anna
CREA: 49.431-5

Proprietário:

PREFEITURA DE JOINVILLE
Engº Thales Vieira
Diretor Executivo - CREA 044.063-5

Nome da Obra / Endereço:

RUA JOÃO MIERS - BAIRRO VILA NOVA

TRECHO: XV DE NOVEMBRO / SEBASTIÃO JONCK

Conteúdo:

PROJETO GEOMÉTRICO

Núm. Prancha:

01 / 06

Desenho:

ÚNICO

Arq.CAD:

PROJETO GEOMÉTRICO

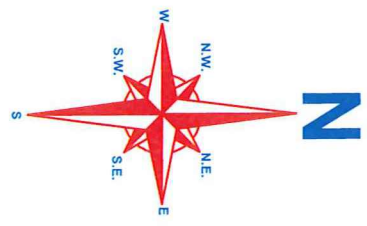
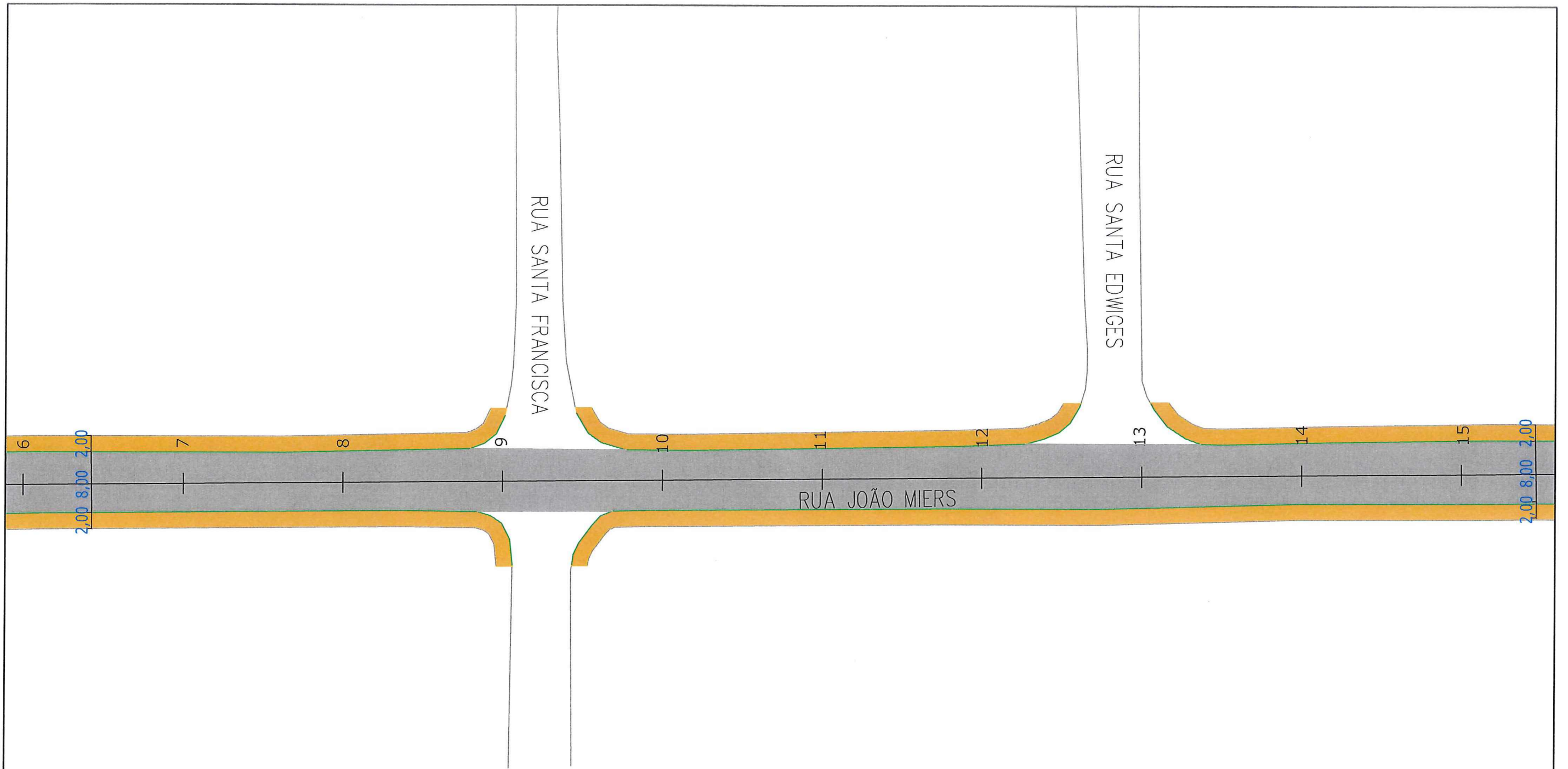
Modificação:

Data:

MAIO/2018

Escala:

S/ESCALA



SECRETARIA DE INFRAESTRUTURA URBANA
UNIDADE DE PAVIMENTAÇÃO

LEGENDA:

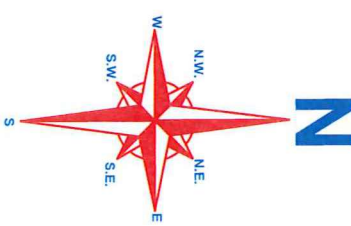
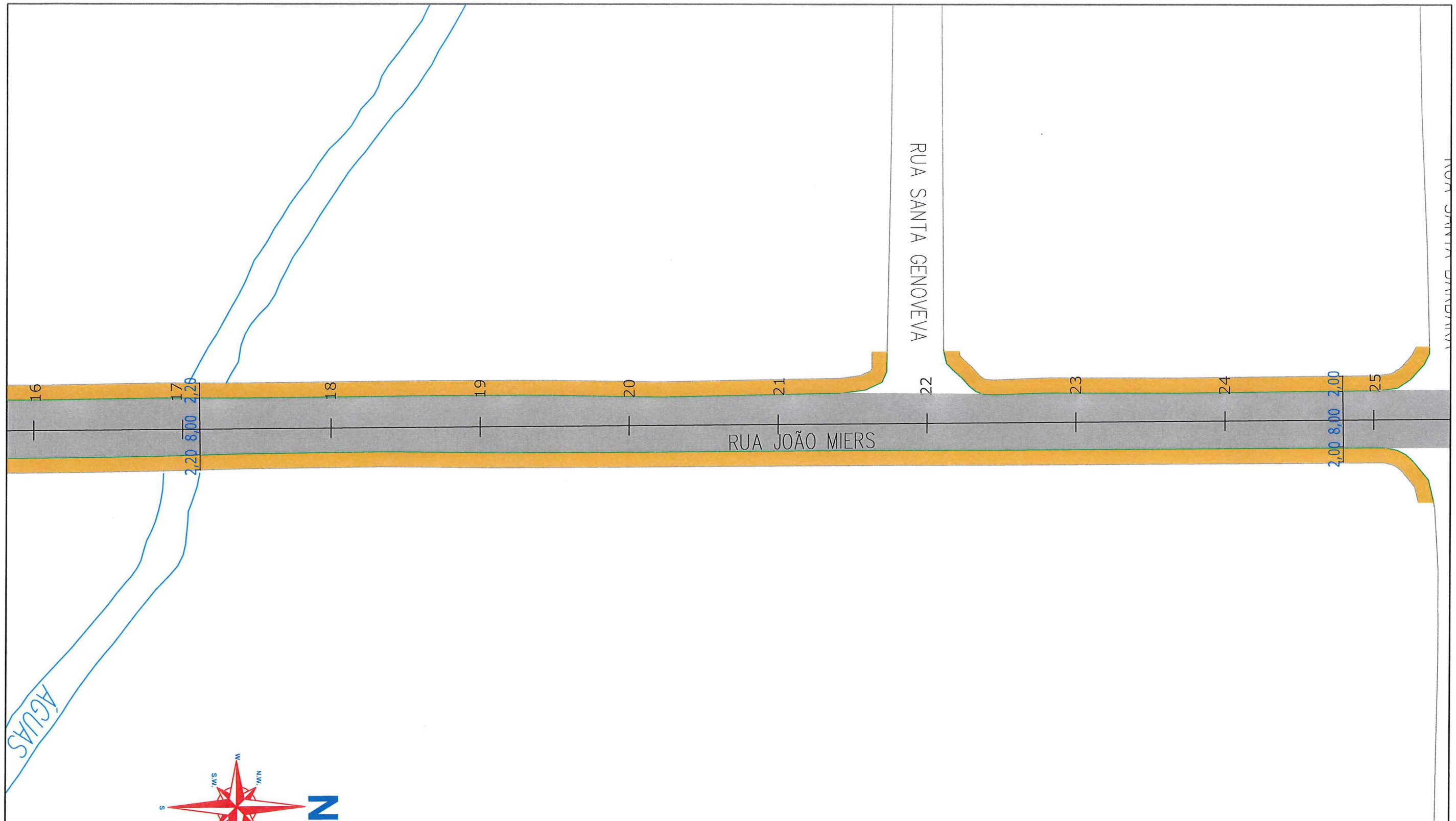
	PASSEIO
	PISTA DE ROLAMENTO
	PASSEIO


NOTAS:

1 - ESTACAS A CADA 20,00m;
2 - ESTE DESENHO CONTEM INFORMAÇÕES ESPECIFICAS À FINALIDADE A QUE SE PROPÕE E NÃO DEVE SER UTILIZADO PARA OUTROS FINS SEM CONSULTA AO RESPONSÁVEL TÉCNICO;


PROJETO GEOMÉTRICO	Nome da Obra / Endereço: RUA JOÃO MIERS - BAIRRO VILA NOVA		Núm. Prancha: 02/06
Resp. Técnico: Eng.º Civil: Juliana de Sant'Anna CREA: 49.461-5	TRECHO: XV DE NOVEMBRO / SEBASTIÃO JONCK		
Proprietário: 	Conteúdo: PROJETO GEOMÉTRICO		
PREFEITURA DE JOINVILLE	Desenho: ÚNICO	Arq.CAD: PROJETO GEOMÉTRICO	Modificação: Data: MAIO/2018 Escala: S/ESCALA

Eng.º Thales Vieira
Município Executivo - CREA 044.063-5



 PREFEITURA MUNICIPAL DE JOINVILLE		SECRETARIA DE INFRAESTRUTURA URBANA UNIDADE DE PAVIMENTAÇÃO		
PROJETO GEOMÉTRICO Resp. Técnico: Eng ^o Civil: Juliana de Sant'Anna CREA: 49.431-5 Proprietário: PREFEITURA DE JOINVILLE		Nome da Obra / Endereço: RUA JOÃO MIERS - BAIRRO VILA NOVA TRECHO: XV DE NOVEMBRO / SEBASTIÃO JONCK		Núm. Prancha: 03 / 06
Desenho: ÚNICO		Arq.CAD: PROJETO GEOMÉTRICO	Modificação:	Data: MAIO/2018
				Escala: S/ESCALA

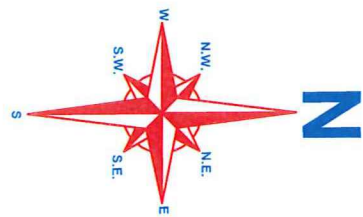
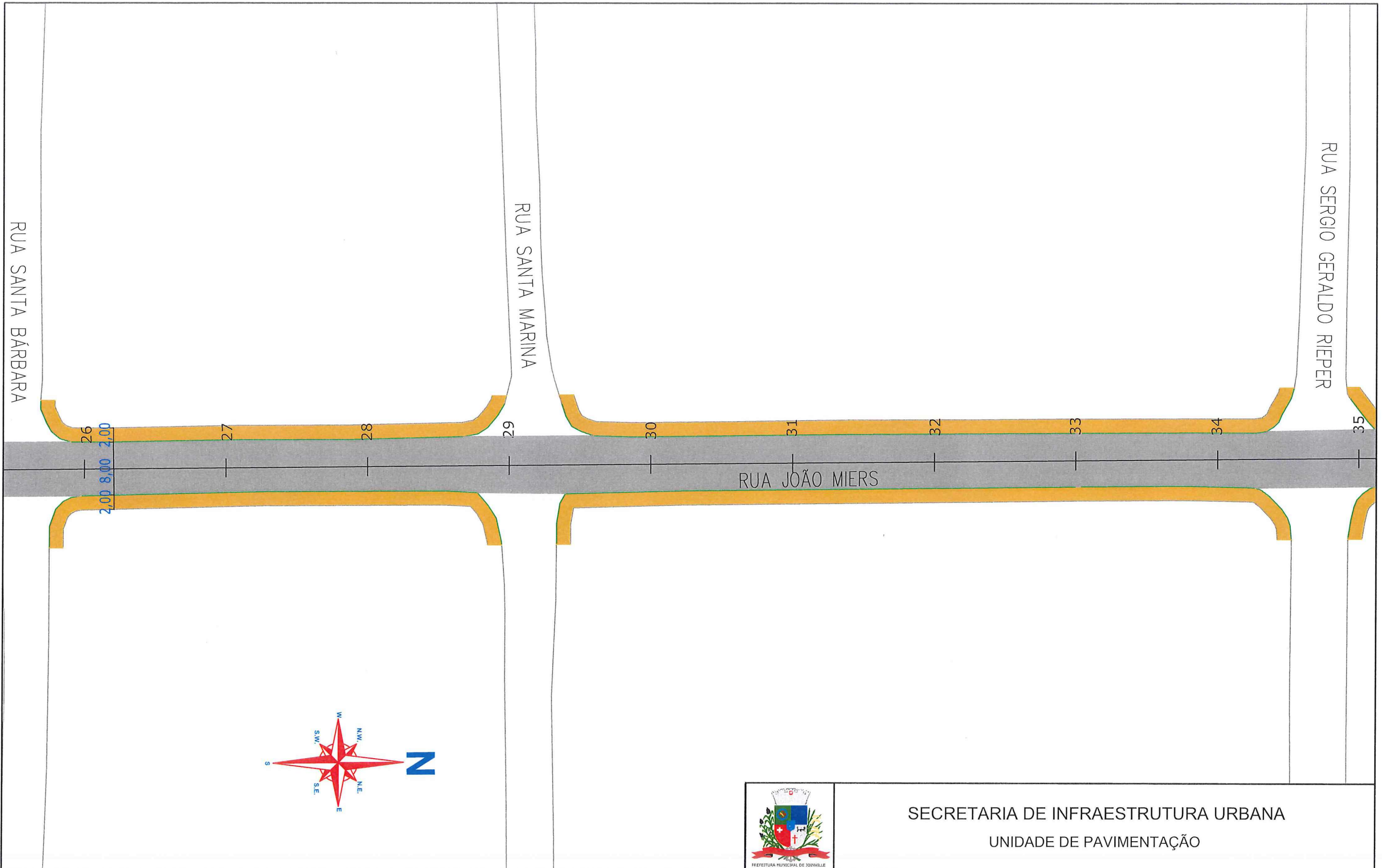
LEGENDA:

	PASSEIO
	PISTA DE ROLAMENTO
	PASSEIO

NOTAS:



1 - ESTACAS A CADA 20,00m;
 2 - ESTE DESENHO CONTÉM INFORMAÇÕES ESPECÍFICAS À FINALIDADE A QUE SE PROPÕE E NÃO DEVE SER UTILIZADO PARA OUTROS FINS SEM CONSULTA AO RESPONSÁVEL TÉCNICO;

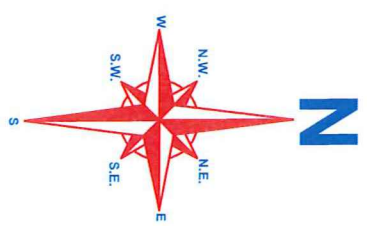
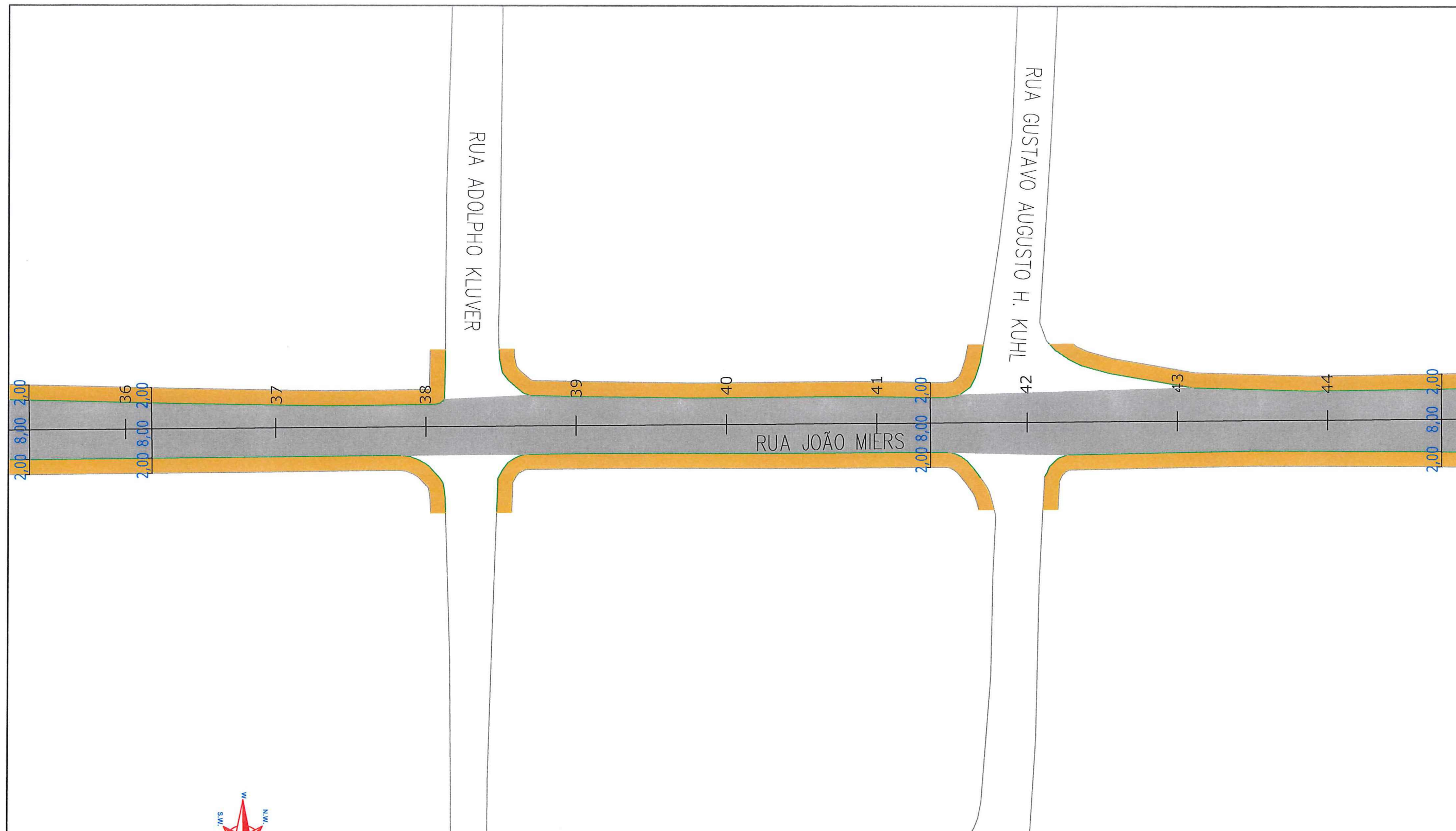
Eng^o Thalles Vieira
 Diretor Executivo - CREA 044.063-5



LEGENDA:
 PASSEIO
 PISTA DE ROLAMENTO
 PASSEIO

NOTAS:
 1 - ESTACAS A CADA 20,00m;
 2 - ESTE DESENHO CONTÉM INFORMAÇÕES ESPECÍFICAS À FINALIDADE A QUE SE PROPÕE E NÃO DEVE SER UTILIZADO PARA OUTROS FINS SEM CONSULTA AO RESPONSÁVEL TÉCNICO;

 PREFEITURA MUNICIPAL DE JOINVILLE		SECRETARIA DE INFRAESTRUTURA URBANA UNIDADE DE PAVIMENTAÇÃO				
		Nome da Obra / Endereço: RUA JOÃO MIERS - BAIRRO VILA NOVA TRECHO: XV DE NOVEMBRO / SEBASTIÃO JONCK			Núm. Prancha: 04 <hr style="width: 20px; margin: 0 auto;"/> 06	
PROJETO GEOMÉTRICO Resp. Técnico:  Engº Civil: Juliana de Sant'Anna CREA: 49.431-5 Proprietário: 		Conteúdo: PROJETO GEOMÉTRICO				
PREFEITURA DE JOINVILLE Engº Thalles Vieira Diretor Executivo - CREA 044.063-5		Desenho: ÚNICO	Arq.CAD: PROJETO GEOMÉTRICO	Modificação:	Data: MAIO/2018	Escala: S/ESCALA



SECRETARIA DE INFRAESTRUTURA URBANA
UNIDADE DE PAVIMENTAÇÃO

LEGENDA:

- PASSEIO
- PISTA DE ROLAMENTO
- PASSEIO

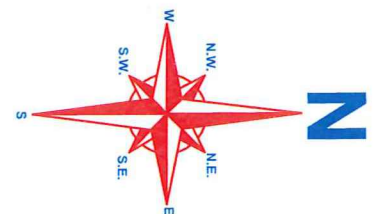
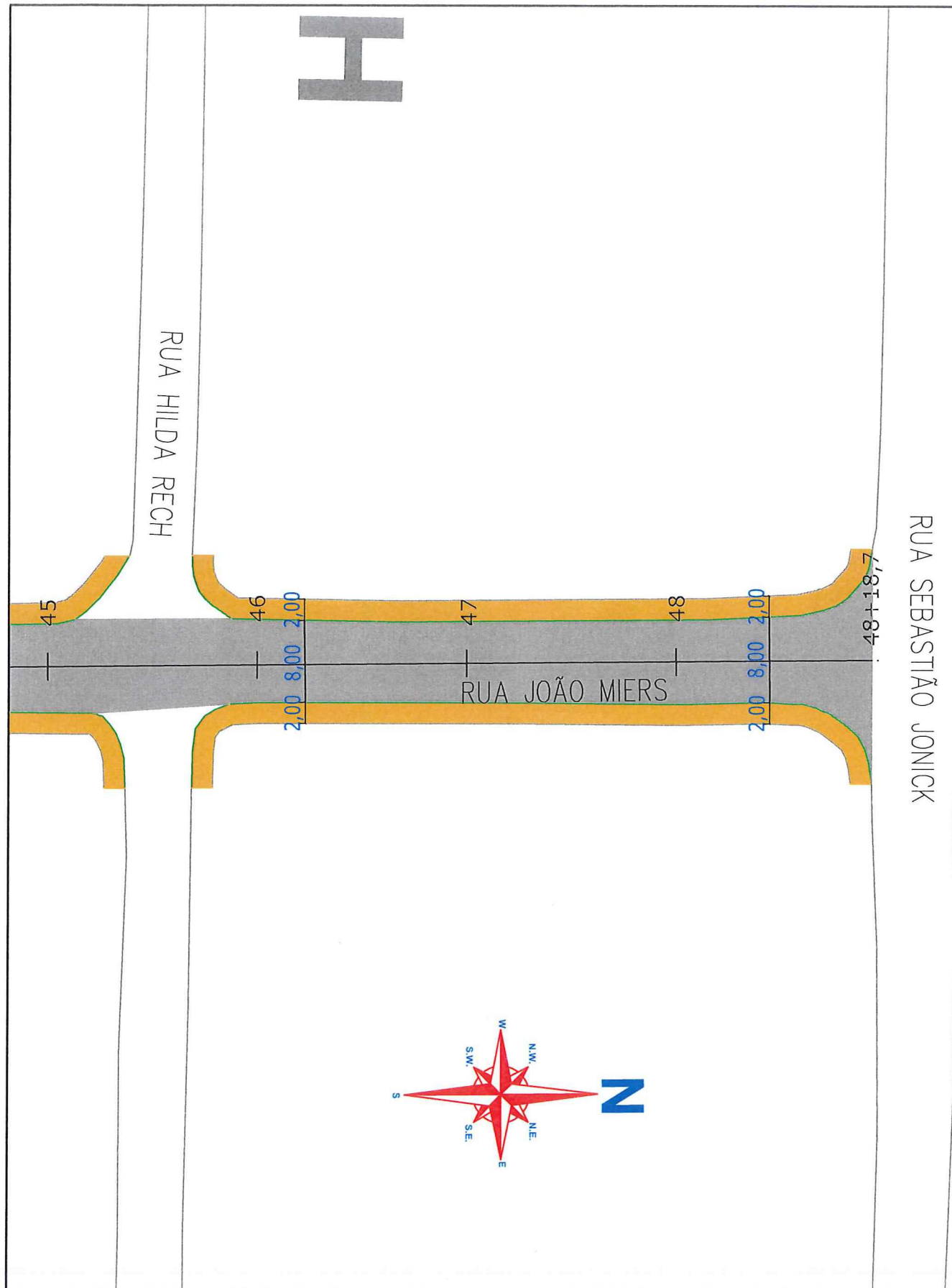
NOTAS:

- 1 - ESTACAS A CADA 20,00m;
- 2 - ESTE DESENHO CONTÉM INFORMAÇÕES ESPECÍFICAS À FINALIDADE À QUE SE PROPÕE E NÃO DEVE SER UTILIZADO PARA OUTROS FINS SEM CONSULTA AO RESPONSÁVEL TÉCNICO;

PROJETO
GEOMÉTRICO
Resp. Técnico:
[Signature]
Eng.º Civil: *Juliano de Sant'Anna*
CREA: 49.481-5
Proprietário:
[Signature]
PREFEITURA DE JOINVILLE

Nome da Obra / Endereço: RUA JOÃO MIERS - BAIRRO VILA NOVA		Núm. Prancha: 05/06
TRECHO: XV DE NOVEMBRO / SEBASTIÃO JONCK		
Conteúdo: PROJETO GEOMÉTRICO		Escala: S/ESCALA
Desenho:	Arq.CAD:	
ÚNICO	PROJETO GEOMÉTRICO	
Modificação:	Data:	
	MAIO/2018	

Eng.º Thaltes Vieira
Diretor Executivo - CREA 044.063-5



SECRETARIA DE INFRAESTRUTURA URBANA
UNIDADE DE PAVIMENTAÇÃO

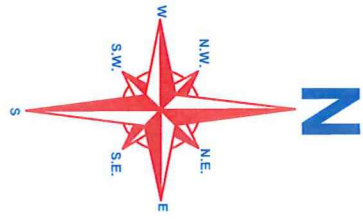
LEGENDA:

- PASSEIO
- PISTA DE ROLAMENTO
- PASSEIO

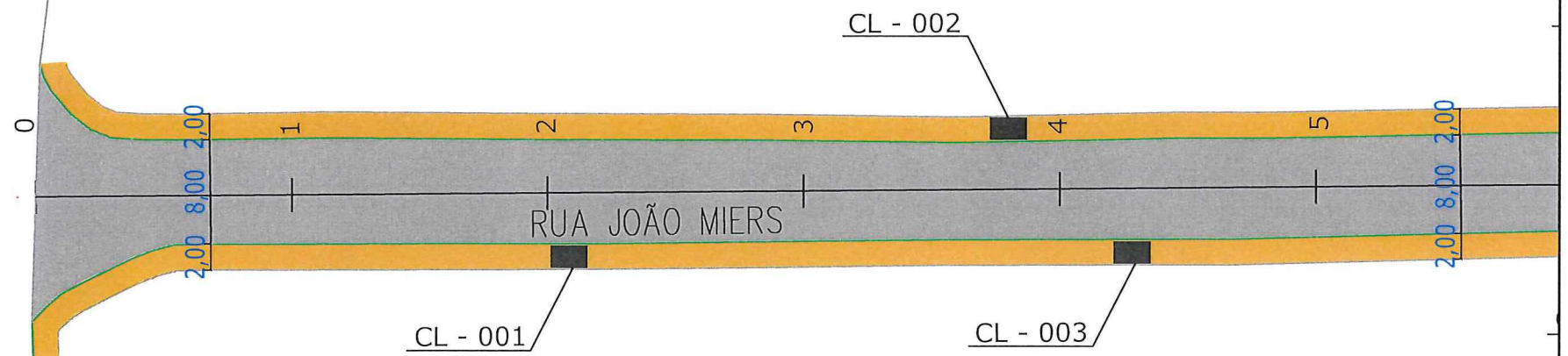
NOTAS:

- 1 - ESTACAS A CADA 20,00m;
- 2 - ESTE DESENHO CONTÉM INFORMAÇÕES ESPECÍFICAS À FINALIDADE A QUE SE PROPÕE E NÃO DEVE SER UTILIZADO PARA OUTROS FINS SEM CONSULTA AO RESPONSÁVEL TÉCNICO;

PROJETO GEOMÉTRICO		Nome da Obra / Endereço: RUA JOÃO MIERS - BAIRRO VILA NOVA			Núm. Prancha: 06/06
Resp. Técnico: Engº Civil: <u>Juliano de Sant'Anna</u> CREA: 49.421-5		TRECHO: XV DE NOVENBRO / SEBASTIÃO JONCK			
Proprietário: PREFEITURA DE JOINVILLE		Conteúdo: PROJETO GEOMÉTRICO			
Desenho:	ÚNICO	Arg.CAD:	PROJETO GEOMÉTRICO	Modificação:	Data: MAIO/2018
Engº Thaltes Vieira Diretor Executivo - CREA 044.063-5					Escala: S/ESCALA



AVENIDA XV DE NOVEMBRO



SECRETARIA DE INFRAESTRUTURA URBANA
UNIDADE DE PAVIMENTAÇÃO

LEGENDA:

- PASSEIO
- PISTA DE ROLAMENTO
- PASSEIO
- BL - BOCA DE LOBO
- CL - CAIXA COLETORA NO PASSEIO
- PV - POÇO DE VISITA

NOTAS:

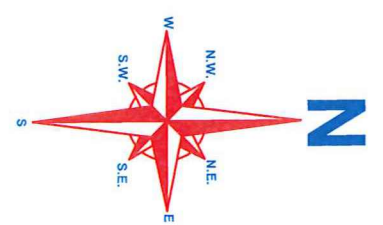
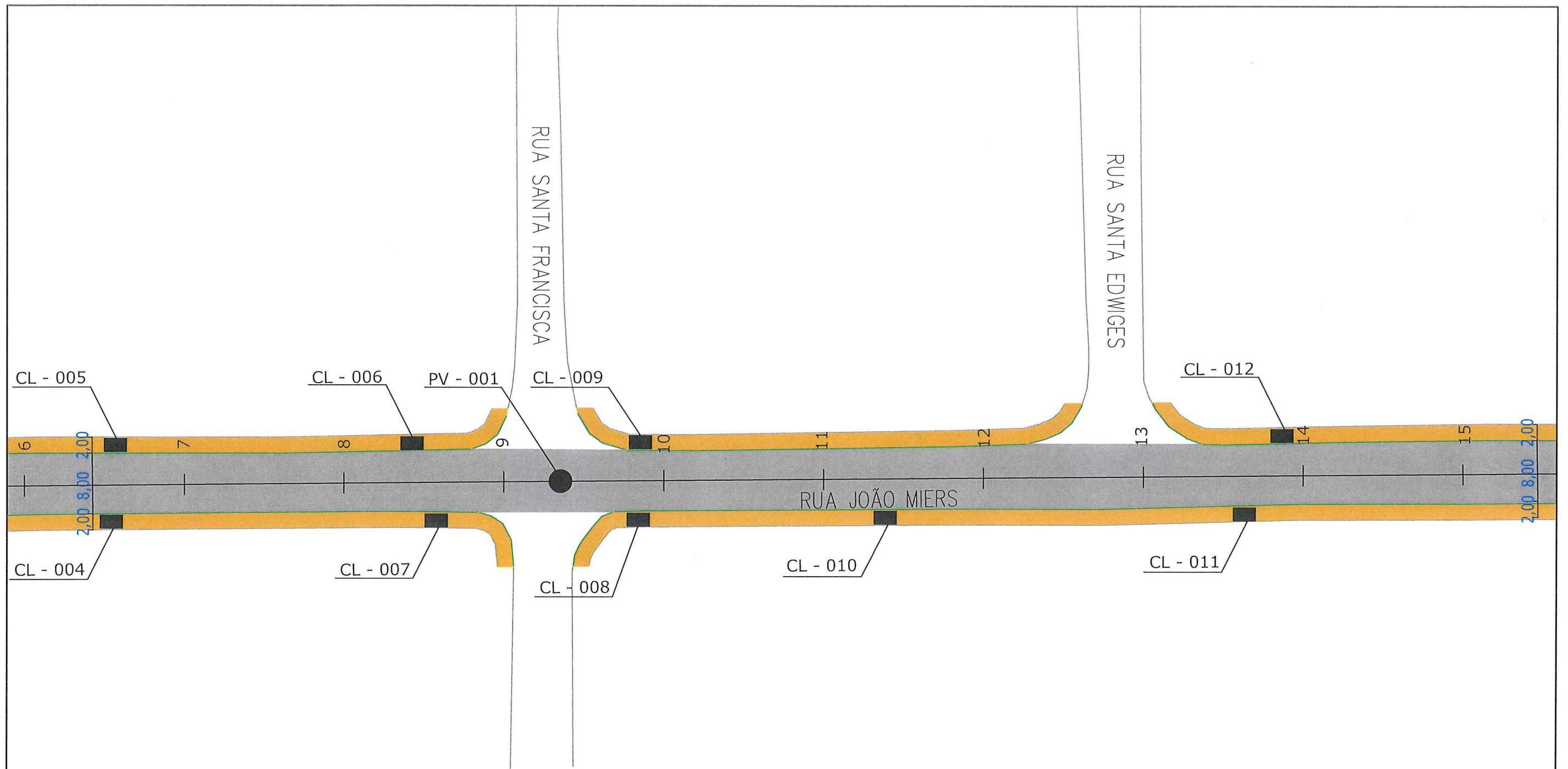
1 - ESTACAS A CADA 20,00m;
2 - ESTE DESENHO CONTÉM INFORMAÇÕES ESPECÍFICAS À FINALIDADE A QUE SE PROPÕE E NÃO DEVE SER UTILIZADO PARA OUTROS FINS SEM CONSULTA AO RESPONSÁVEL TÉCNICO;

PROJETO DRENAGEM
Resp. Técnico:
Eng.º Civil/ Juliano de Sant'Anna
CREA: 49.431-5
Proprietário:
[Signature]
PREFEITURA DE JOINVILLE

Nome da Obra / Endereço:
RUA JOÃO MIERS - BAIRRO VILA NOVA
TRECHO: XV DE NOVEMBRO / SEBASTIÃO JONCK
Conteúdo:
PROJETO DRENAGEM
Desenho: ÚNICO
Arq.CAD: PROJETO DRENAGEM
Modificação:
Data: MAIO/2018

Núm. Prancha:
01/06
Escala:
S/ESCALA

Eng.º Thaltes Vieira
Diretor Executivo - CREA 044.063-5



SECRETARIA DE INFRAESTRUTURA URBANA
UNIDADE DE PAVIMENTAÇÃO

LEGENDA:

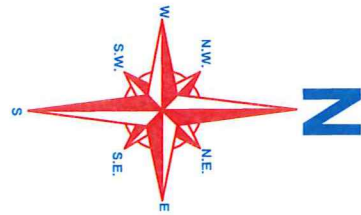
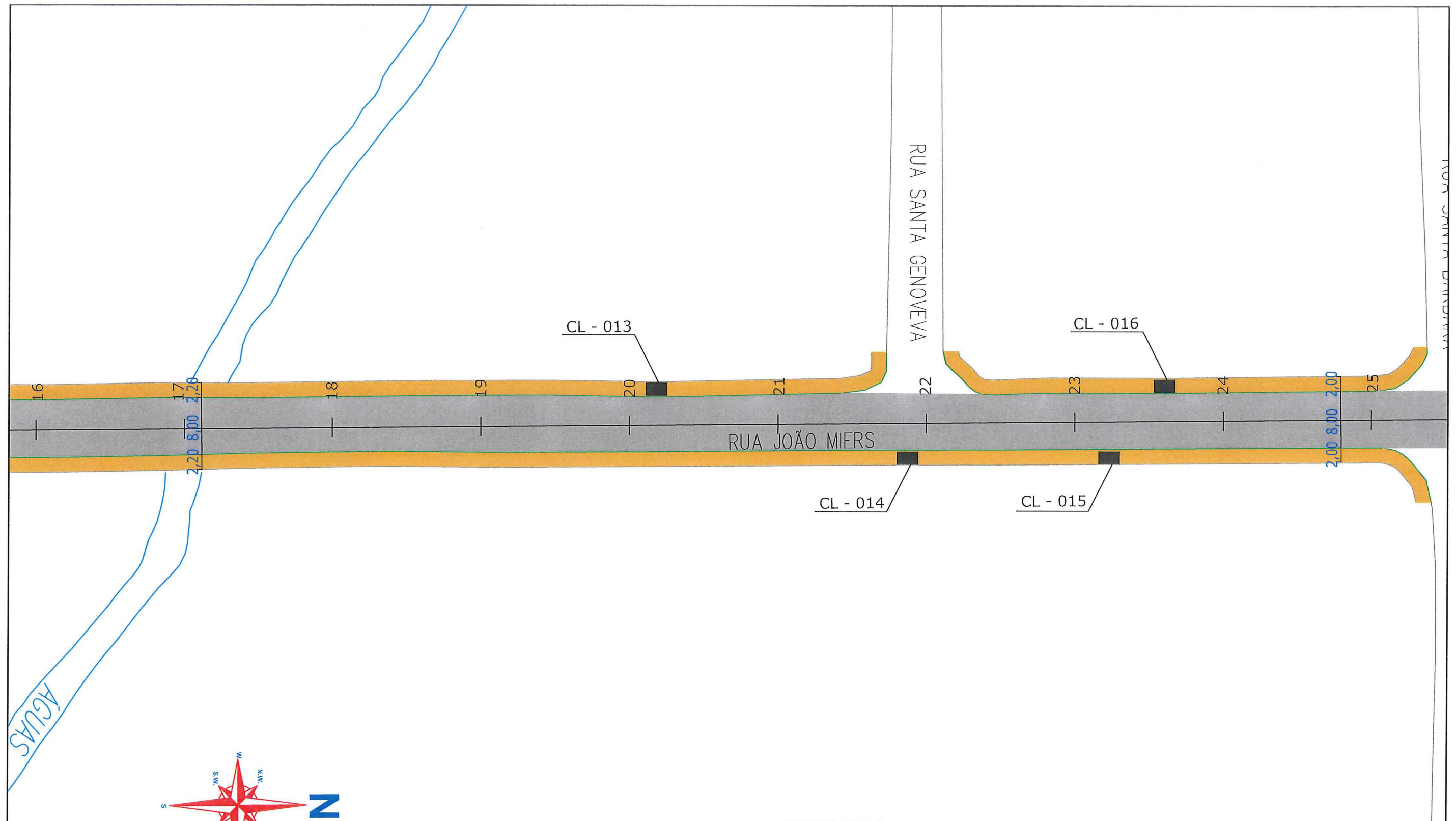
	PASSEIO
	PISTA DE ROLAMENTO
	PASSEIO
	BL - BOCA DE LOBO
	CL - CAIXA COLETORA NO PASSEIO
	PV - POÇO DE VISITA

NOTAS:

1 - ESTACAS A CADA 20,00m;
2 - ESTE DESENHO CONTÉM INFORMAÇÕES ESPECÍFICAS À FINALIDADE A QUE SE PROPÕE E NÃO DEVE SER UTILIZADO PARA OUTROS FINS SEM CONSULTA AO RESPONSÁVEL TÉCNICO;

PROJETO DRENAGEM Resp. Técnico: Eng.º CWL: João de Sant'Anna CREA: 49.431-5 Proprietário: PREFEITURA DE JOINVILLE	Nome da Obra / Endereço: RUA JOÃO MIERS - BAIRRO VILA NOVA TRECHO: XV DE NOVEMBRO / SEBASTIÃO JONCK Conteúdo: PROJETO DRENAGEM	Núm. Prancha: 02 / 06
Desenho: ÚNICO Arq.CAD: PROJETO DRENAGEM Modificação: Data: MAIO/2018 Escala: S/ESCALA		

Eng.º Thalles Vieira
Diretor Executivo - CREA 044.063-5



SECRETARIA DE INFRAESTRUTURA URBANA
UNIDADE DE PAVIMENTAÇÃO

LEGENDA:

- PASSEIO
- PISTA DE ROLAMENTO
- PASSEIO
- BL - BOCA DE LOBO
- CL - CAIXA COLETORA NO PASSEIO
- PV - POÇO DE VISITA

NOTAS:

- 1 - ESTACAS A CADA 20,00m;
- 2 - ESTE DESENHO CONTÉM INFORMAÇÕES ESPECÍFICAS À FINALIDADE À QUE SE PROPÕE E NÃO DEVE SER UTILIZADO PARA OUTROS FINS SEM CONSULTA AO RESPONSÁVEL TÉCNICO;

PROJETO
DRENAGEM

Resp. Técnico:

Eng.º Civil: *Juliano de Sant'Anna*
CREA: 49.431-5

Proprietário:

PREFEITURA DE JOINVILLE

Nome da Obra / Endereço:

RUA JOÃO MIERS - BAIRRO VILA NOVA

TRECHO: XV DE NOVEMBRO / SEBASTIÃO JONCK

Conteúdo:

PROJETO DRENAGEM

Núm. Prancha:

03/06

Desenho:

ÚNICO

Arq.CAD:

PROJETO DRENAGEM

Modificação:

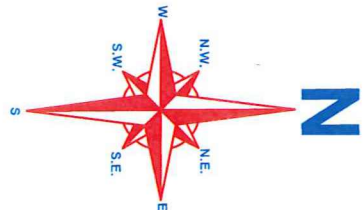
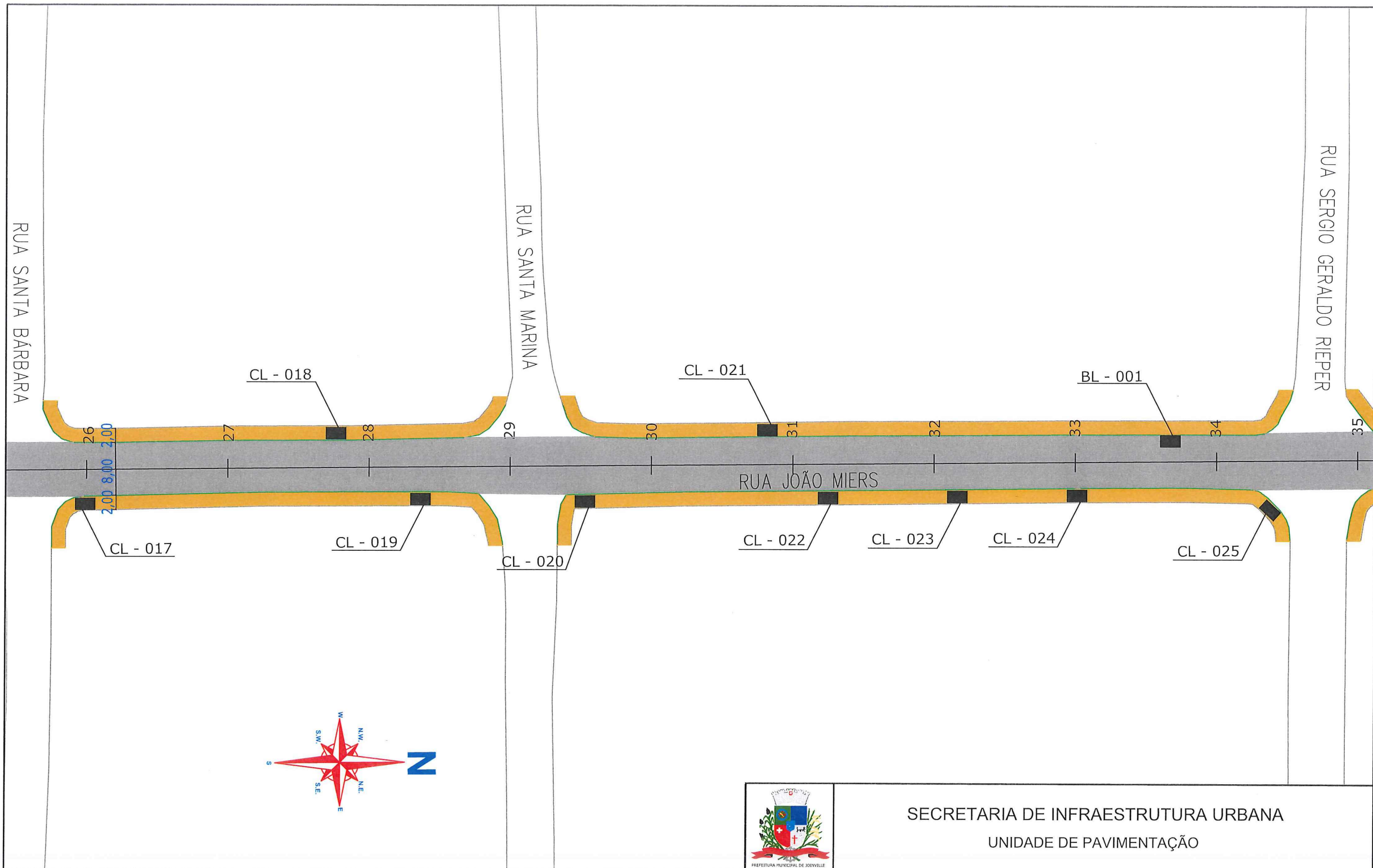
Data:

MAIO/2018

Escala:

S/ESCALA

Eng.º *Tiães Vieira*
Diretor Executivo - CREA 044.063-5



SECRETARIA DE INFRAESTRUTURA URBANA
UNIDADE DE PAVIMENTAÇÃO

LEGENDA:

- PASSEIO
- PISTA DE ROLAMENTO
- PASSEIO
- BL - BOCA DE LOBO
- CL - CAIXA COLETORA NO PASSEIO
- PV - POÇO DE VISITA

NOTAS:

- 1 - ESTACAS A CADA 20,00m;
- 2 - ESTE DESENHO CONTÉM INFORMAÇÕES ESPECÍFICAS À FINALIDADE À QUE SE PROPÕE E NÃO DEVE SER UTILIZADO PARA OUTROS FINS SEM CONSULTA AO RESPONSÁVEL TÉCNICO;

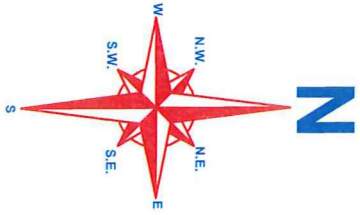
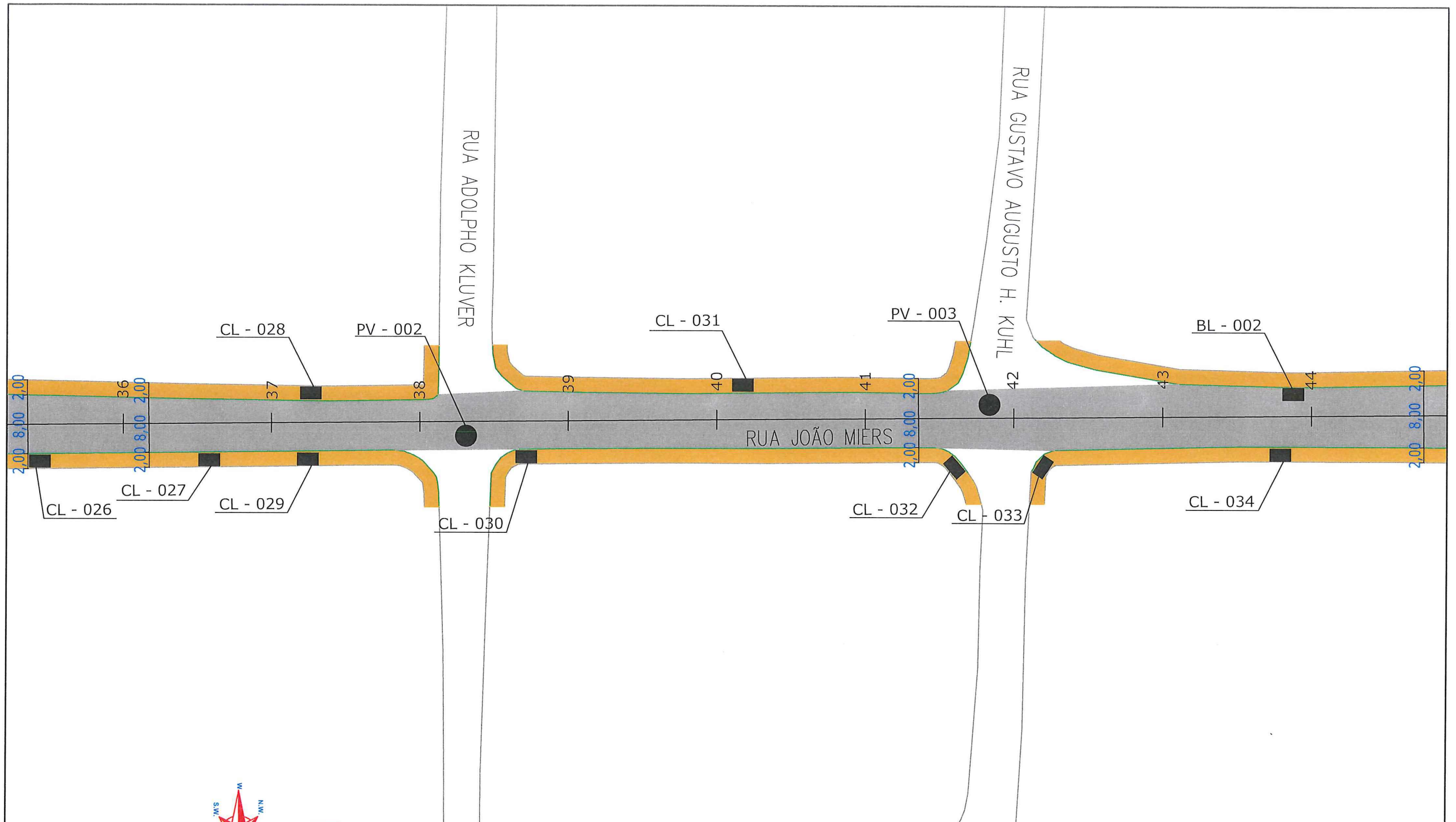
PROJETO
DRENAGEM
Resp. Técnico:

Eng. Civil Juliano de Sant'Anna
CREA: 49.431-5
Proprietário:

PREFEITURA DE JOINVILLE

Nome da Obra / Endereço: RUA JOÃO MIERS - BAIRRO VILA NOVA		Núm. Prancha: 04 / 06
TRECHO: XV DE NOVEMBRO / SEBASTIÃO JONCK		
Conteúdo: PROJETO DRENAGEM		
Desenho: ÚNICO	Arq. CAD: PROJETO DRENAGEM	Modificação:
	Data: MAIO/2018	Escala: S/ESCALA

Eng. Thalles Vieira
Diretor Executivo - CREA 044.063-5



SECRETARIA DE INFRAESTRUTURA URBANA
UNIDADE DE PAVIMENTAÇÃO

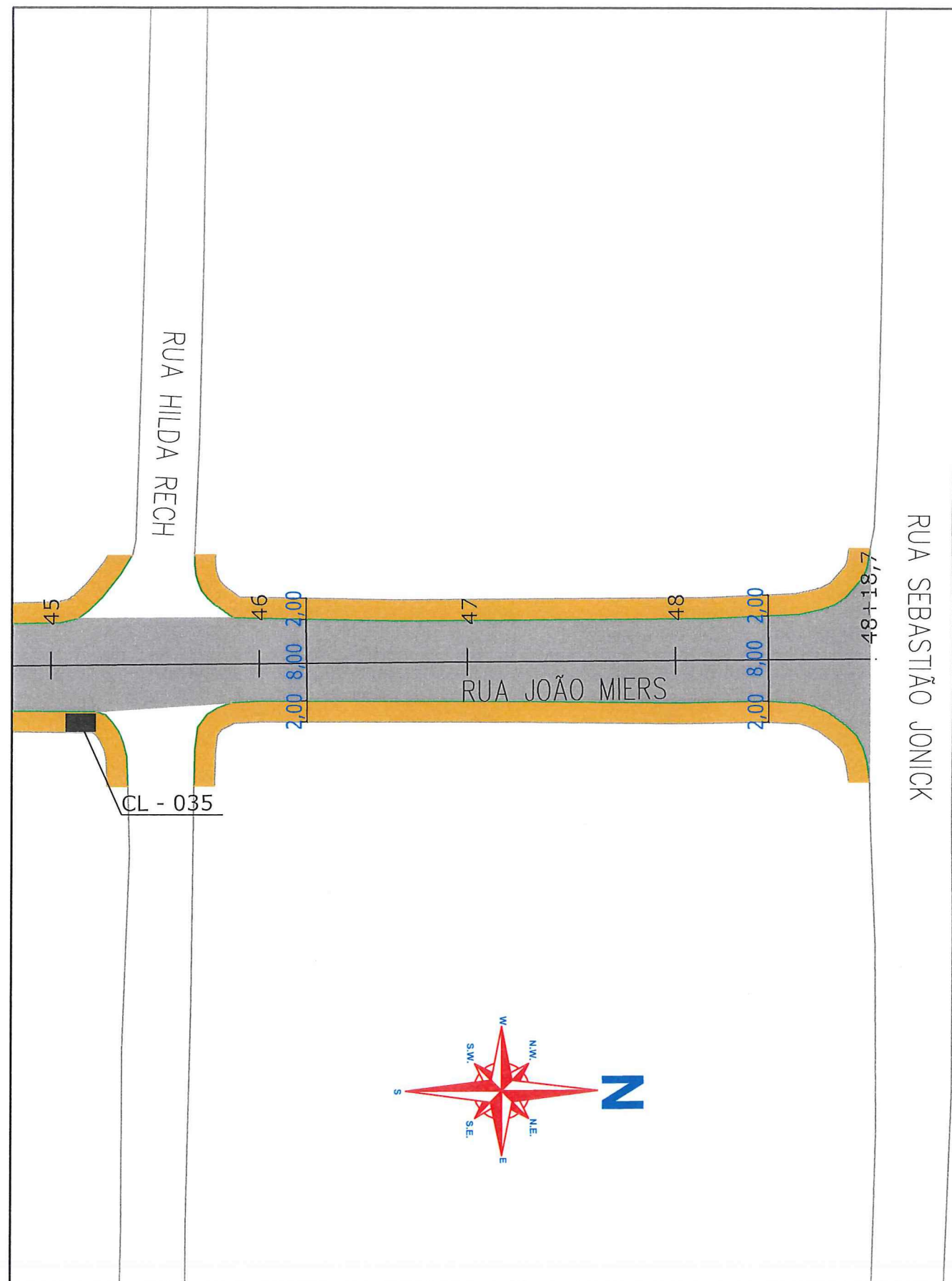
Nome da Obra / Endereço: RUA JOÃO MIERS - BAIRRO VILA NOVA		Núm. Prancha: 05/06
TRECHO: XV DE NOVENBRO / SEBASTIÃO JONCK		
Conteúdo: PROJETO DRENAGEM		Escala: S/ESCALA
Proprietário: Engº Civil: Juliano de Sant'Anna CREA: 49.431-5	Arq.CAD: PROJETO DRENAGEM	
Projeto: DRENAGEM	Modificação:	
Resp. Técnico: <i>[Signature]</i>	Data: MAIO/2018	
PREFEITURA DE JOINVILLE		

LEGENDA:

	PASSEIO
	PISTA DE ROLAMENTO
	PASSEIO
	BL - BOCA DE LOBO
	CL - CAIXA COLETORA NO PASSEIO
	PV - POÇO DE VISITA

NOTAS:
1 - ESTAÇAS A CADA 20,00m;
2 - ESTE DESENHO CONTÉM INFORMAÇÕES ESPECÍFICAS À FINALIDADE A QUE SE PROPÕE E NÃO DEVE SER UTILIZADO PARA OUTROS FINS SEM CONSULTA AO RESPONSÁVEL TÉCNICO;

Engº Thales Vieira
Diretor Executivo - CREA 044.063-5



SECRETARIA DE INFRAESTRUTURA URBANA
UNIDADE DE PAVIMENTAÇÃO

LEGENDA:

- PASSEIO
- PISTA DE ROLAMENTO
- PASSEIO
- BL - BOCA DE LOBO
- CL - CAIXA COLETORA NO PASSEIO
- PV - POÇO DE VISITA

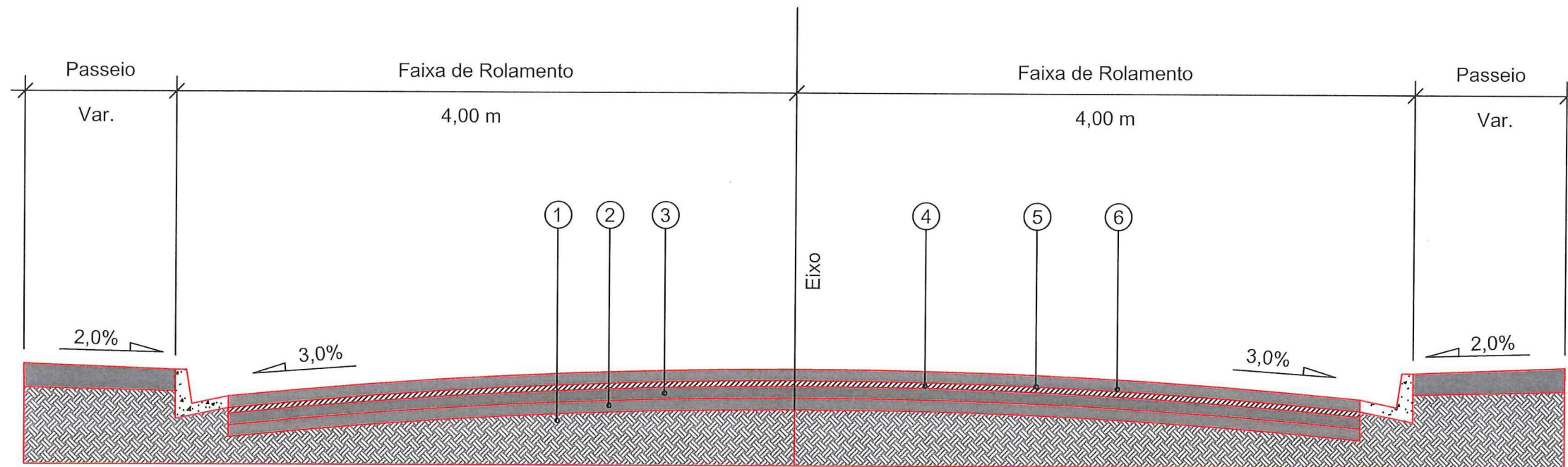
NOTAS:

1 - ESTACAS A CADA 20,00m;
2 - ESTE DESENHO CONTEM INFORMAÇÕES ESPECÍFICAS À FINALIDADE À QUE SE PROPÕE E NÃO DEVE SER UTILIZADO PARA OUTROS FINS SEM CONSULTA AO RESPONSÁVEL TÉCNICO;

<p>PROJETO DRENAGEM</p>	<p>Nome da Obra / Endereço: RUA JOÃO MIERS - BAIRRO VILA NOVA</p> <p>TRECHO: XV DE NOVEMBRO / SEBASTIÃO JONCK</p>	<p>Núm. Prancha: 06/06</p>
<p>Resp. Técnico: </p> <p>Eng. Civil Juliano de Sant'Anna CREA: 49.431-5</p> <p>Proprietário: </p>	<p>Conteúdo: PROJETO DRENAGEM</p>	
<p>PREFEITURA DE JOINVILLE</p>	<p>Desenho: ÚNICO</p>	<p>Arq. CAD: PROJETO DRENAGEM</p>
	<p>Modificação:</p>	<p>Data: MAIO/2018</p>
		<p>Escala: S/ESCALA</p>

Eng. Trailes Vieira
Diretor Executivo - CREA 044.063-5

RECAPEAMENTO



- 1 - Subleito Existente
- 2 - Sub-base Existente espessura média = 21,72 cm
- 3 - Base Existente espessura média = 14,60 cm
- 4 - Revestimento Existente espessura média = 5,01 cm
- 5 - Pintura de Ligação - RR - 1C
- 6 - CAUQ - Concreto Asfáltico Usinado a Quente faixa "c" = 4,00 cm

Extensão = 978,70 m

Área = 7.909,60 m²

 PREFEITURA MUNICIPAL DE JOINVILLE		SECRETARIA DE INFRAESTRUTURA URBANA UNIDADE DE PAVIMENTAÇÃO				
PROJETO PAVIMENTAÇÃO		Nome da Obra / Endereço: RUA JOÃO MIERS - BAIRRO VILA NOVA TRECHO: XV DE NOVEMBRO / SEBASTIÃO JONCK			Núm. Prancha: 01 / 01	
Resp. Técnico: Eng.º Civil: Juliano de Sant'Anna CREA: 49.431-5		Conteúdo: PROJETO PAVIMENTAÇÃO				
Proprietário: PREFEITURA DE JOINVILLE		Desenho: ÚNICO	Arq. CAD: PROJETO PAVIMENTAÇÃO	Modificação:	Data: MAIO/2018	Escala: S/ESCALA

Eng.º Thales Vieira
 Diretor Executivo - CREA 044.063-5