


PAVIMENTAÇÃO ASFÁLTICA - MAPA 01



Legenda

logradouro

- RUA DOS PEDREIROS
- RUA FREDERICO RUDOLPHO GERMANO DUMKE
- RUA OSVALDO VALCANIAIA
- RUA SILVIO KLINGENFUSS
- RUA VINTE E CINCO DE DEZEMBRO

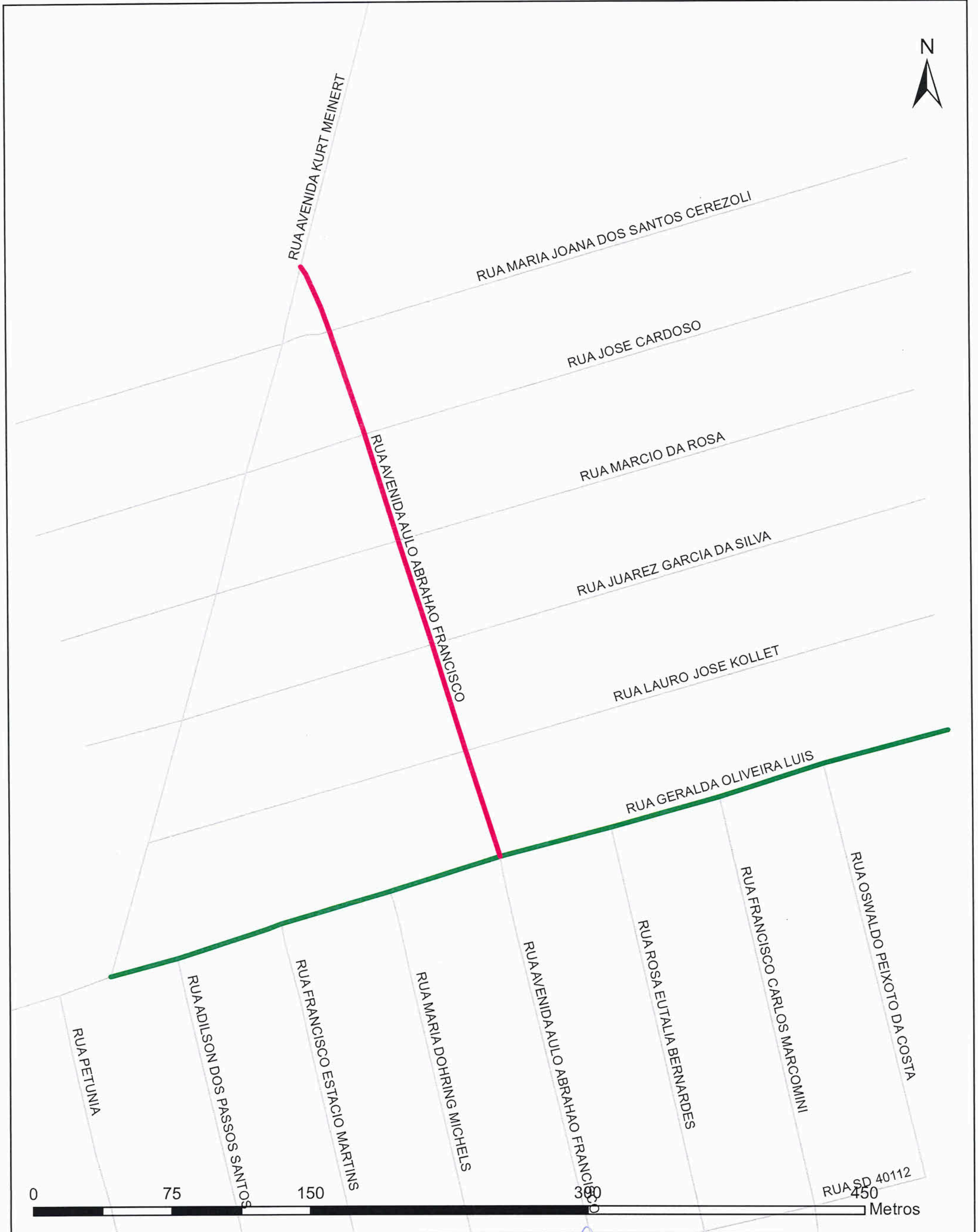

Adriana Cristina de Moraes da Silva
 Coordenadora
 Unidade de Banco de Projetos
 SEINFRA/PMJ
 Matr. 49929

Projeção: Transversa de Mercator (UTM)
 Meridiano Central: W51° (fuso 22 sul)
 Datum: Sirgas 2000
 Base Digital: PMJ / Aerofotogrametria, 2007-2010.
 Data: 13/05/2020





Cristiano Amancio De Borba
 Geógrafo - Matr. nº 40722


PAVIMENTAÇÃO ASFÁLTICA - MAPA 02



Legenda

logradouro

-  RUA AVENIDA AULO ABRAHAO FRANCISCO
-  RUA GERALDA OLIVEIRA LUIS

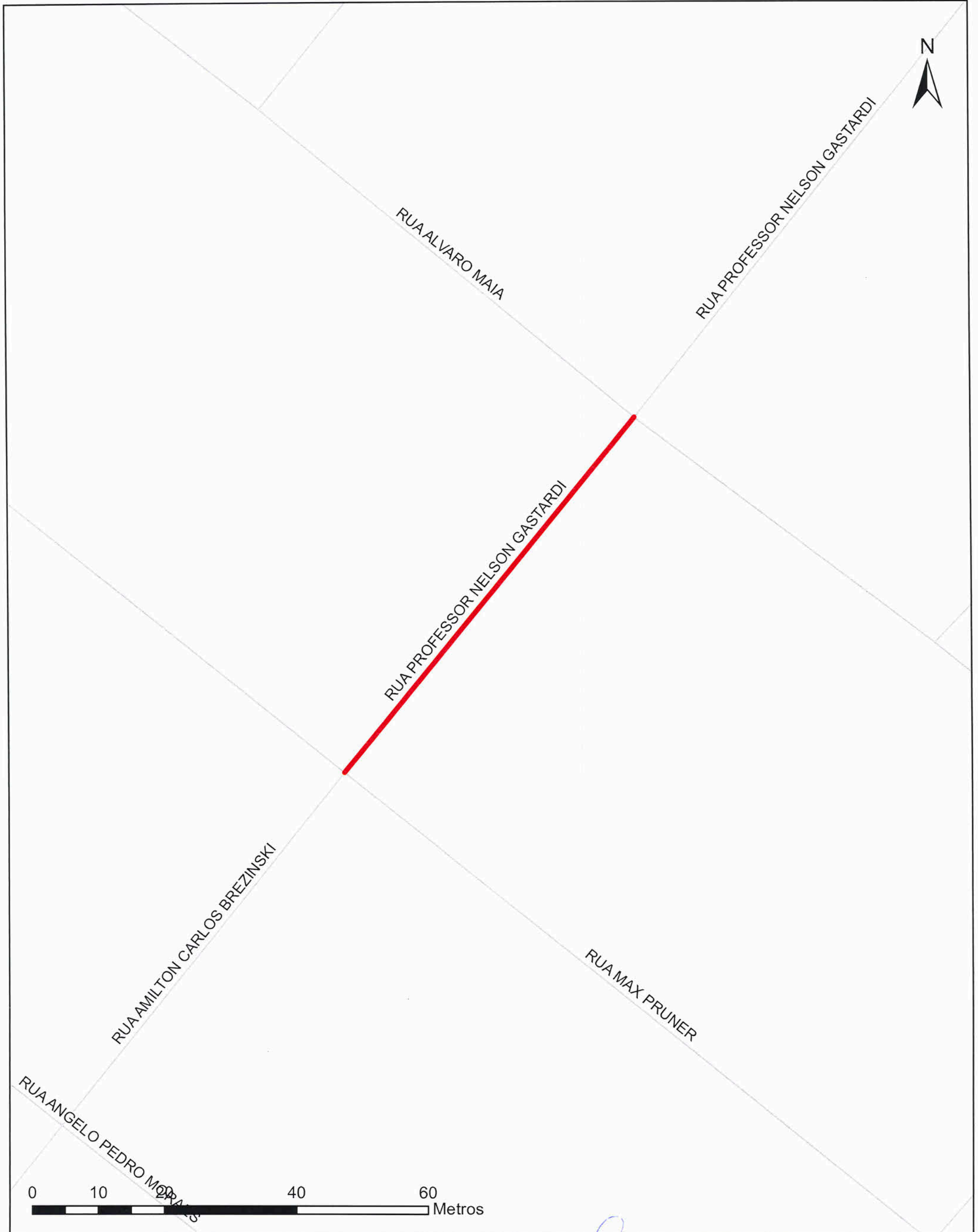

Adriana Cristina de Moraes da Silva
Coordenadora
Unidade de Banco de Projetos
SEINFRA/PMJ
Matr. 49929

Projeção: Transversa de Mercator (UTM)
Meridiano Central: W51° (fuso 22 sul)
Datum: Srgas 2000
Base Digital: PMJ / Aeromagem, 2007-2010.
Data: 13/05/2020




Cristiano Amancio De Borba
Geógrafo - Matr. nº 40722

PAVIMENTAÇÃO ASFÁLTICA - MAPA 03



Legenda

 RUA PROFESSOR NELSON GASTARDI


Adriana Cristina de Moraes da Silva
Coordenadora
Unidade de Banco de Projetos
SEINFRA/PMJ
Matr. 49929

Projeção: Transversa de Mercator (UTM)
Meridiano Central: W51° (Luso 22 sul)
Datum: Sirgas 2000
Base Digital: PMJ / Aerofotogrametria, 2007-2010.
Data: 13/05/2020



Cristiano Amancio De Borba
Geógrafo - Matr. nº 40722