

SECRETARIA DE INFRAESTRUTURA URBANA
UNIDADE DE PAVIMENTAÇÃO

LEGENDA:

- PASSEIO
- PISTA DE ROLAMENTO
- PASSEIO

NOTAS:

- 1 - ESTACAS A CADA 20,00m;
- 2 - ESTE DESENHO CONTÉM INFORMAÇÕES ESPECÍFICAS À FINALIDADE A QUE SE PROPÕE E NÃO DEVE SER UTILIZADO PARA OUTROS FINS SEM CONSULTA AO RESPONSÁVEL TÉCNICO;

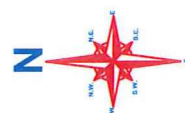
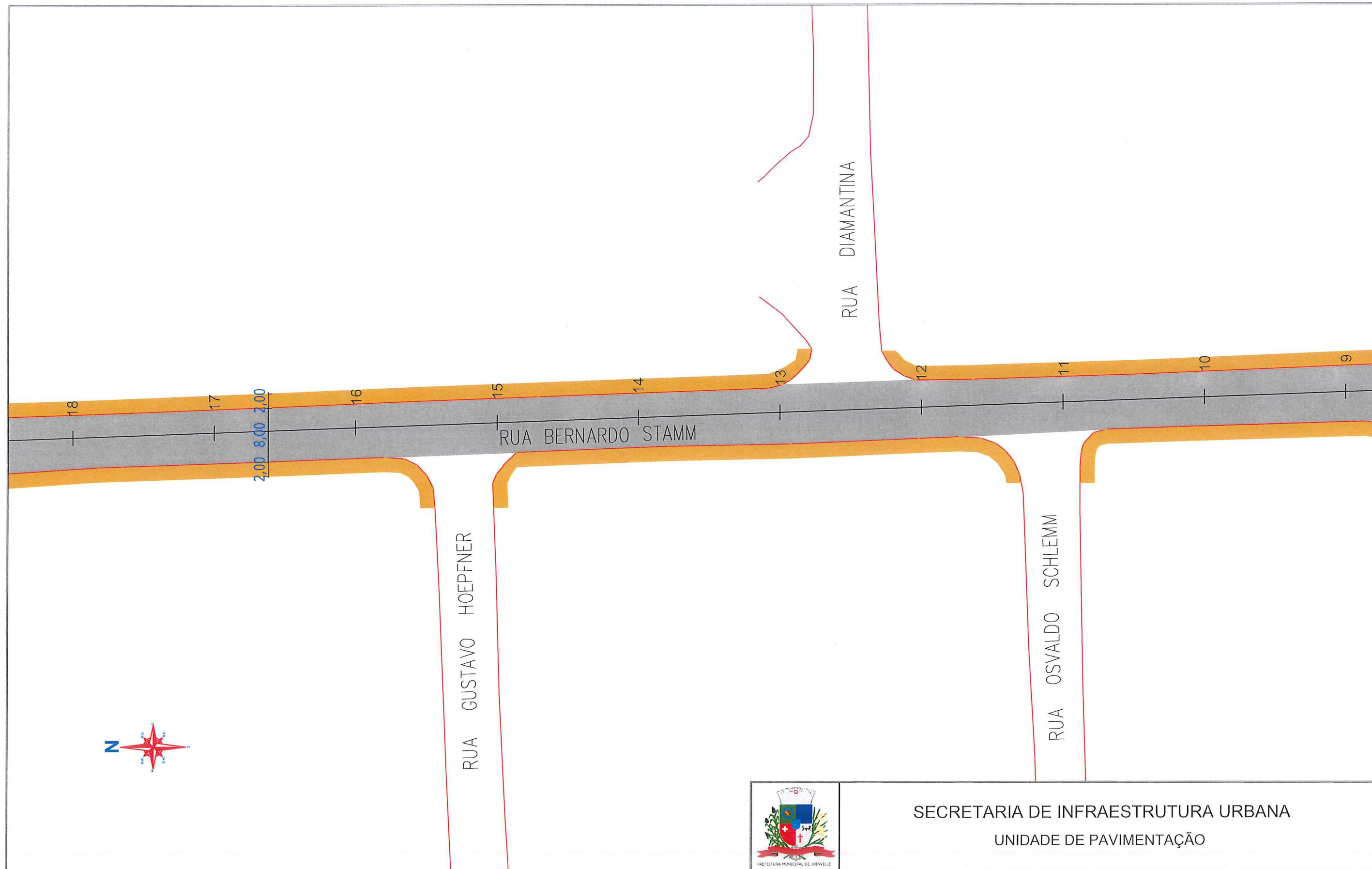
PROJETO
GEOMÉTRICO

Resp. Técnico:
Eng^o Civil: Juliano de Sant'Anna
CREA: 49.431-5

Proprietário:
Thalles Vieira

Nome da Obra / Endereço: RUA BERNARDO STAMM - BAIRRO FLORESTA		Número Prancha: 01 / 03	
TRECHO: WALDEMAR KRUGER / ARNALDO MOREIRA DOUAT		Conteúdo: PROJETO GEOMÉTRICO	
Desenho: ÚNICO	Arq.CAD: PROJETO GEOMÉTRICO	Modificação:	Data: MAIO/2018
Escala: 5/ESCALA			

Secretaria de Infraestrutura Urbana
Diretor Executivo



SECRETARIA DE INFRAESTRUTURA URBANA
UNIDADE DE PAVIMENTAÇÃO

LEGENDA:



NOTAS:

1 - ESTACAS A CADA 20,00m;
2 - ESTE DESENHO CONTÉM INFORMAÇÕES ESPECÍFICAS À FINALIDADE A QUE SE PROPÕE E NÃO DEVE SER UTILIZADO PARA OUTROS FINS SEM CONSULTA AO RESPONSÁVEL TÉCNICO;

PROJETO
GEOMÉTRICO

Resp. Técnico:
Eng.º Civil Juliana de Sant'Anna
CREA/ 49.431-5
Proprietário:

Nome da Obra / Endereço:
RUA BERNARDO STAMM - BAIRRO FLORESTA
TRECHO: WALDEMAR KRUGER / ARNALDO MOREIRA DOUAT

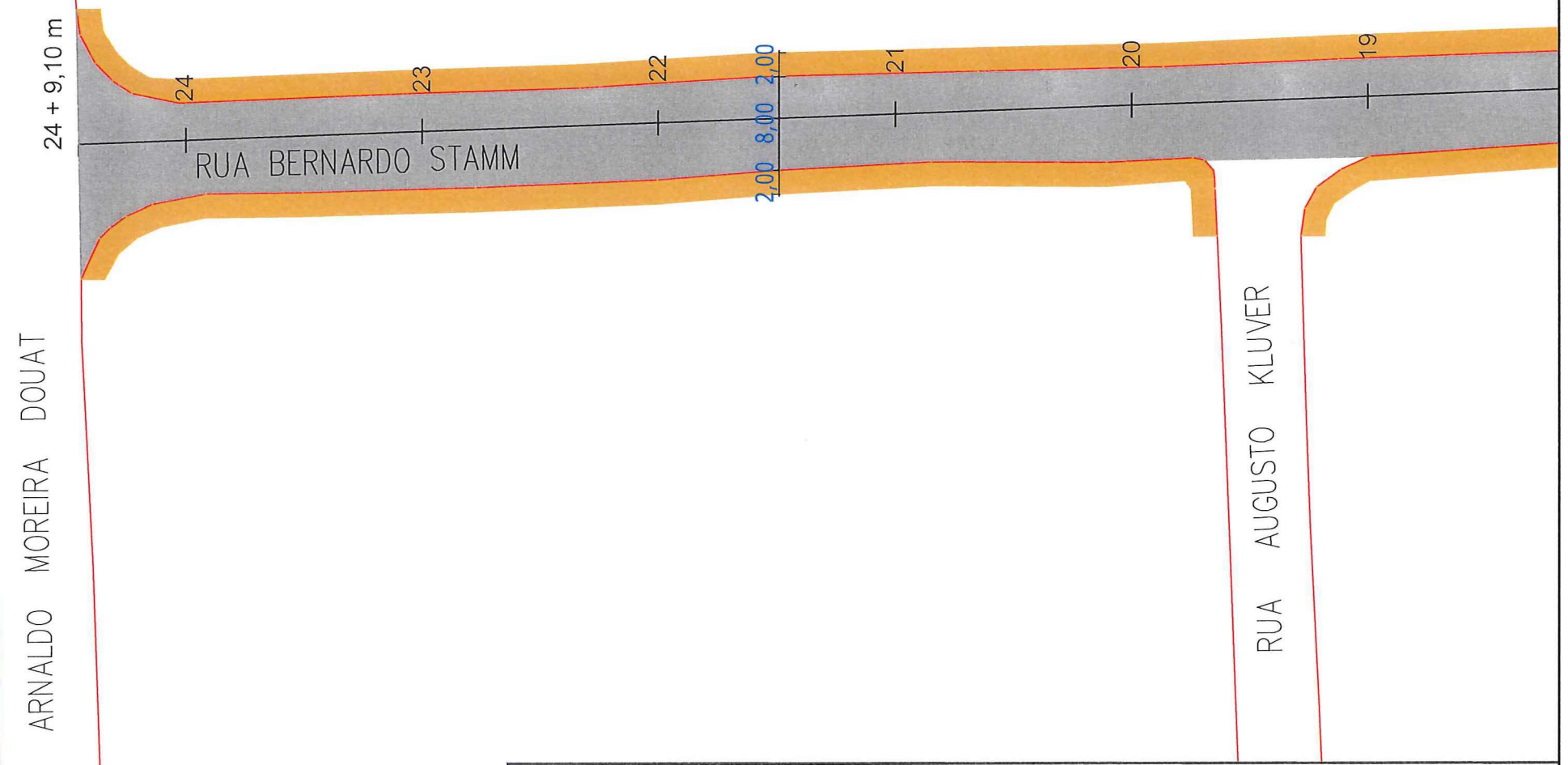
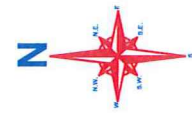
Conteúdo:
PROJETO GEOMÉTRICO

Núm. Prancha:

02/03

Eng.º Thales Vieira
Secretaria de Infraestrutura Urbana
Diretor Executivo

Desenho:	ÚNICO	Arq. CAD:	PROJETO GEOMÉTRICO	Modificação:	Data:	MAIO/2018	Escala:	S/ESCALA
----------	-------	-----------	--------------------	--------------	-------	-----------	---------	----------



SECRETARIA DE INFRAESTRUTURA URBANA
UNIDADE DE PAVIMENTAÇÃO

LEGENDA:

- PASSEIO
- PISTA DE ROLAMENTO
- PASSEIO

NOTAS:

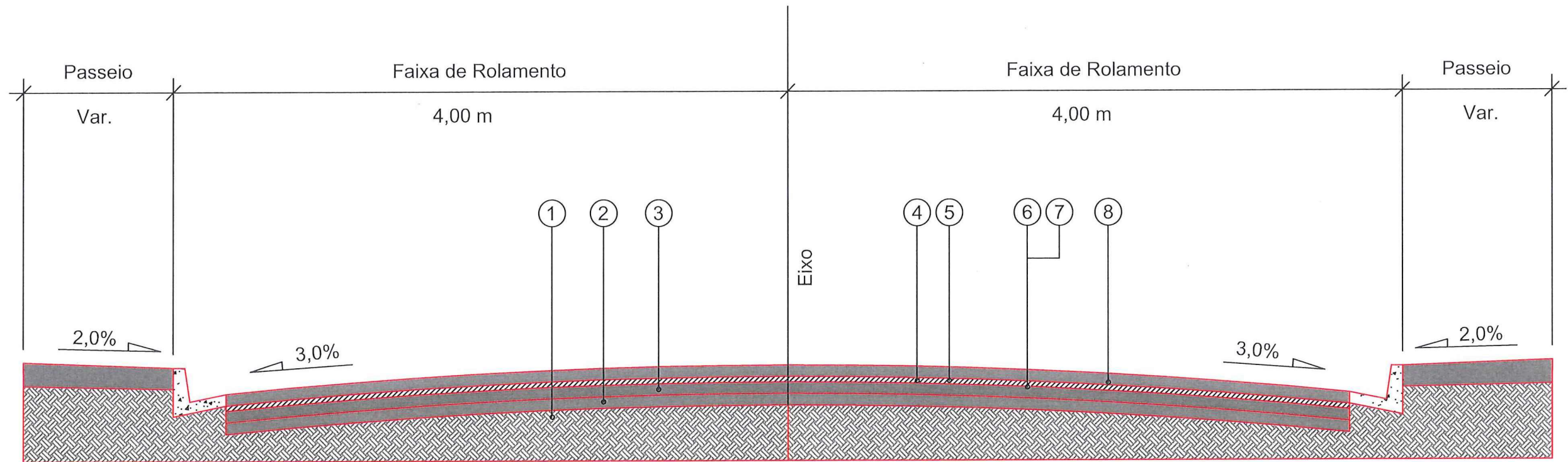
- 1 - ESTACAS A CADA 20,00m;
- 2 - ESTE DESENHO CONTÉM INFORMAÇÕES ESPECÍFICAS À FINALIDADE A QUE SE PROPÕE E NÃO DEVE SER UTILIZADO PARA OUTROS FINS SEM CONSULTA AO RESPONSÁVEL TÉCNICO;

PROJETO GEOMÉTRICO
 Resp. Técnico:
 Engº Civil: Julliano de Sant'Anna
 CREA: 49.431-5
 Proprietário:
 Engº Thales Vieira

Nome da Obra / Endereço: RUA BERNARDO STAMM - BAIRRO FLORESTA		Núm. Prancha: 03 / 03
TRECHO: WALDEMAR KRUGER / ARNALDO MOREIRA DOUAT		
Conteúdo: PROJETO GEOMÉTRICO		Escala: S/ESCALA
Desenho: ÚNICO	Arq.CAD: PROJETO GEOMÉTRICO	
Modificação:	Data: MAIO/2018	

Secretaria de Infraestrutura Urbana
Diretor Executivo

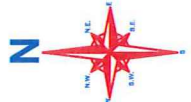
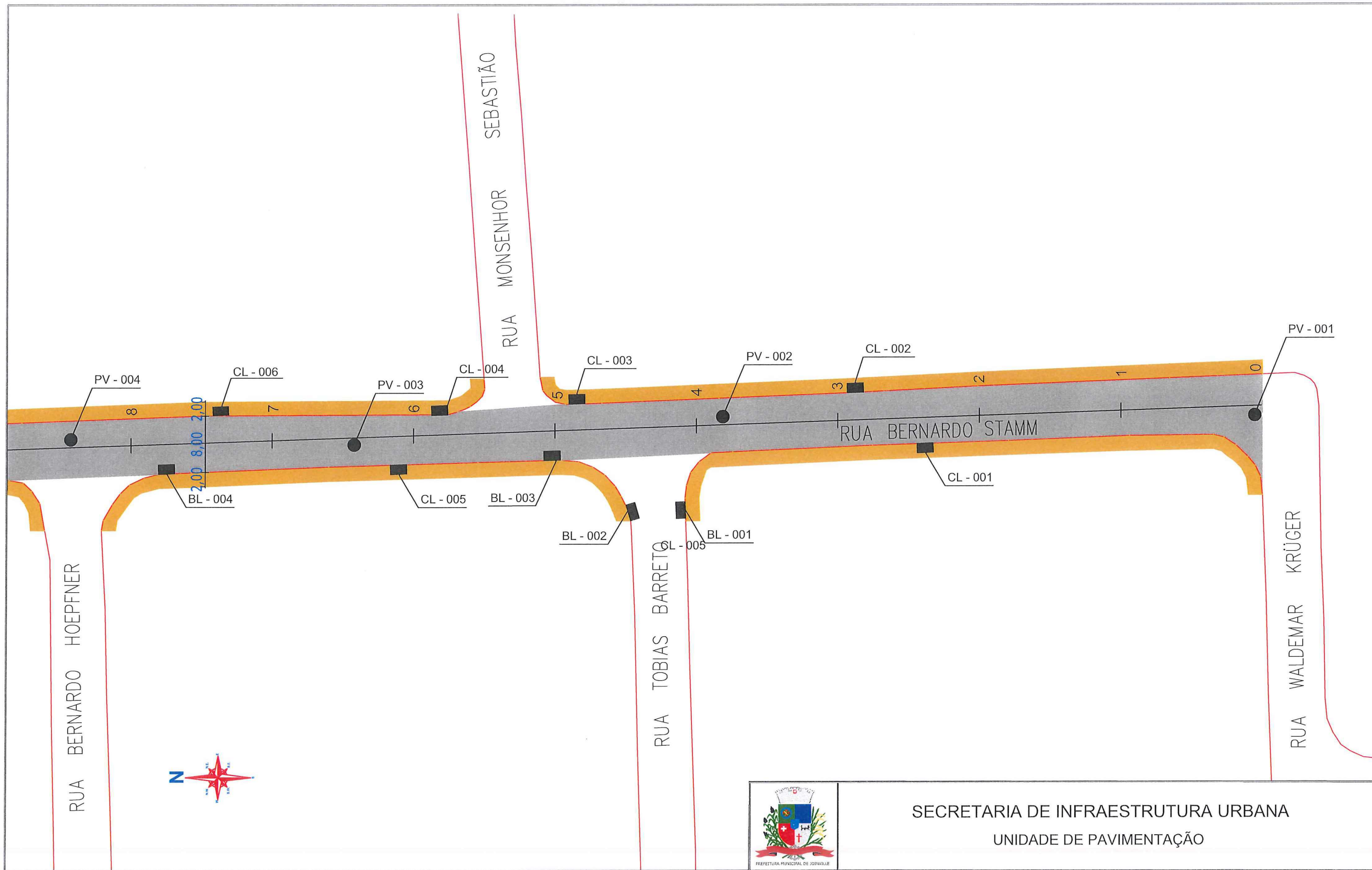
REQUALIFICAÇÃO



- 1 - Subleito Existente
- 2 - Sub-base Existente
- 3 - Base Existente
- 4 - Revestimento Existente espessura média = 5,00 cm
- 5 - Fresagem Total do Revestimento Existente = 5,00 cm
- 6 - Imprimação com CM-30
- 7 - Pintura de Ligação - RR - 1C
- 8 - CAUQ - Concreto Asfáltico Usinado a Quente faixa "C" = 5,00 cm

Extensão = 489,10 m
 Área = 3.987,80 m²

 PREFEITURA MUNICIPAL DE JORVILLE		SECRETARIA DE INFRAESTRUTURA URBANA UNIDADE DE PAVIMENTAÇÃO			
PROJETO PAVIMENTAÇÃO		Nome da Obra / Endereço: RUA BERNARDO STAMM - BAIRRO FLORESTA			Núm. Prancha: 01 / 01
Resp. Técnico: Eng.º Civil: Juliano de Sant'Anna CREA: 49.431-5		TRECHO: WALDEMAR KRUGER / ARNALDO MOREIRA DOUAT Conteúdo: PROJETO PAVIMENTAÇÃO			
Proprietário: Eng.º Thalles Vieira Secretaria de Infraestrutura Urbana Diretor Executivo Matr. 40.806		Desenho: ÚNICO	Arq.CAD: PROJETO PAVIMENTAÇÃO	Modificação:	Data: MAIO/2018
					Escala: S/ESCALA



SECRETARIA DE INFRAESTRUTURA URBANA
UNIDADE DE PAVIMENTAÇÃO

LEGENDA:

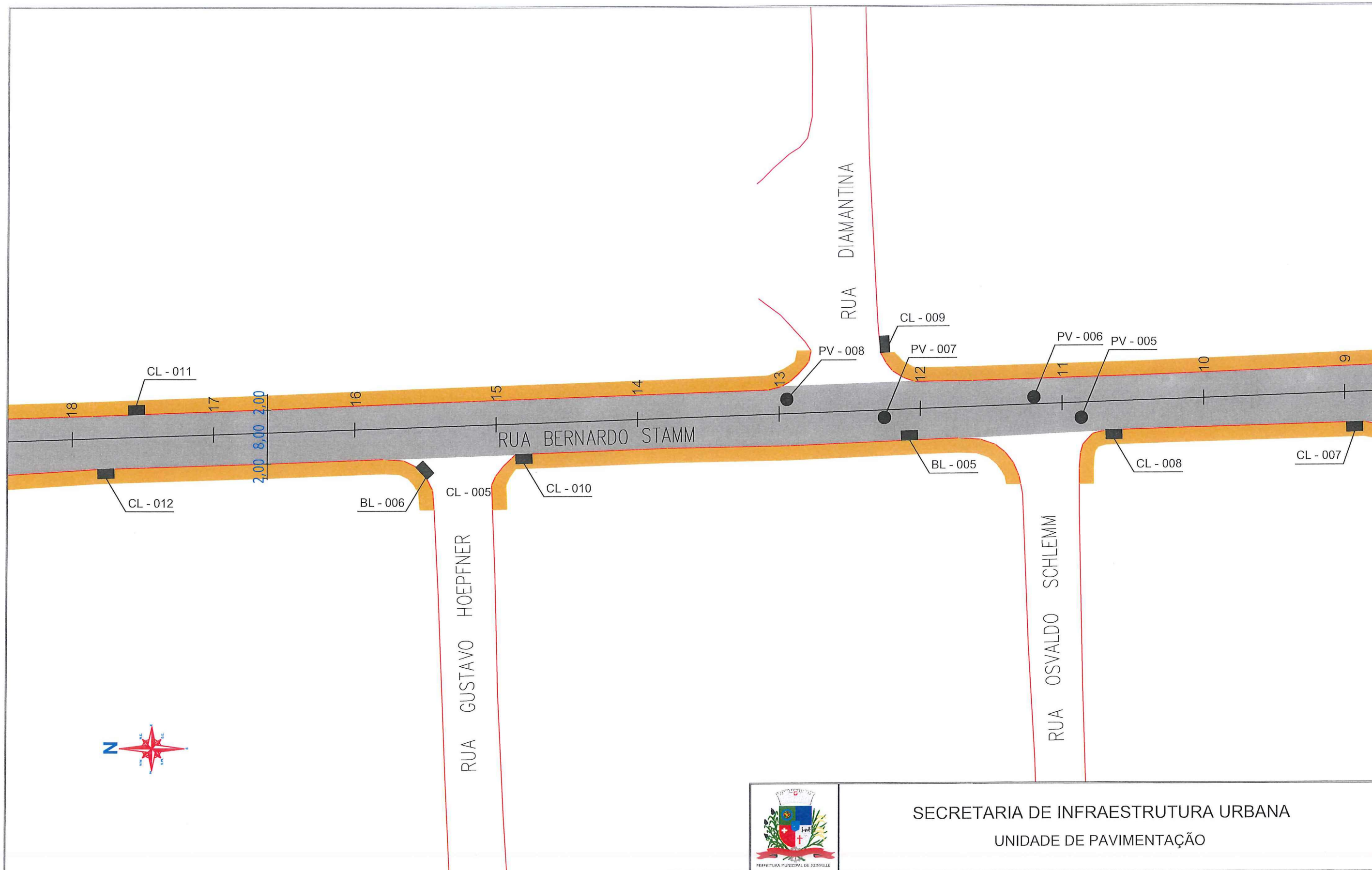
- PASSEIO
- PISTA DE ROLAMENTO
- PASSEIO
- BL - BOCA DE LOBO
- CL - CAIXA COLETORA NO PASSEIO
- PV - POÇO DE VISITA

NOTAS:

- 1 - ESTACAS A CADA 20,00m;
- 2 - ESTE DESENHO CONTEM INFORMAÇÕES ESPECÍFICAS À FINALIDADE A QUE SE PROPÕE E NÃO DEVE SER UTILIZADO PARA OUTROS FINS SEM CONSULTA AO RESPONSÁVEL TÉCNICO;

PROJETO DRENAGEM		Nome da Obra / Endereço: RUA BERNARDO STAMM - BAIRRO FLORESTA		Núm. Prancha: 01/03
Resp. Técnico: Engº Civil: Juliano de Sant'Anna CREA: 49.431-5		TRECHO: WALDEMAR KRUGER / ARNALDO MOREIRA DOUAT		
Proprietário: 		Conteúdo: PROJETO DRENAGEM		Escala: S/ESCALA
Desenho: ÚNICO		Arq.CAD: PROJETO DRENAGEM	Modificação:	

Engº Thales Vieira
Secretaria de Infraestrutura Urbana
Diretor Executivo
Matr. 10.206



SECRETARIA DE INFRAESTRUTURA URBANA
UNIDADE DE PAVIMENTAÇÃO

LEGENDA:

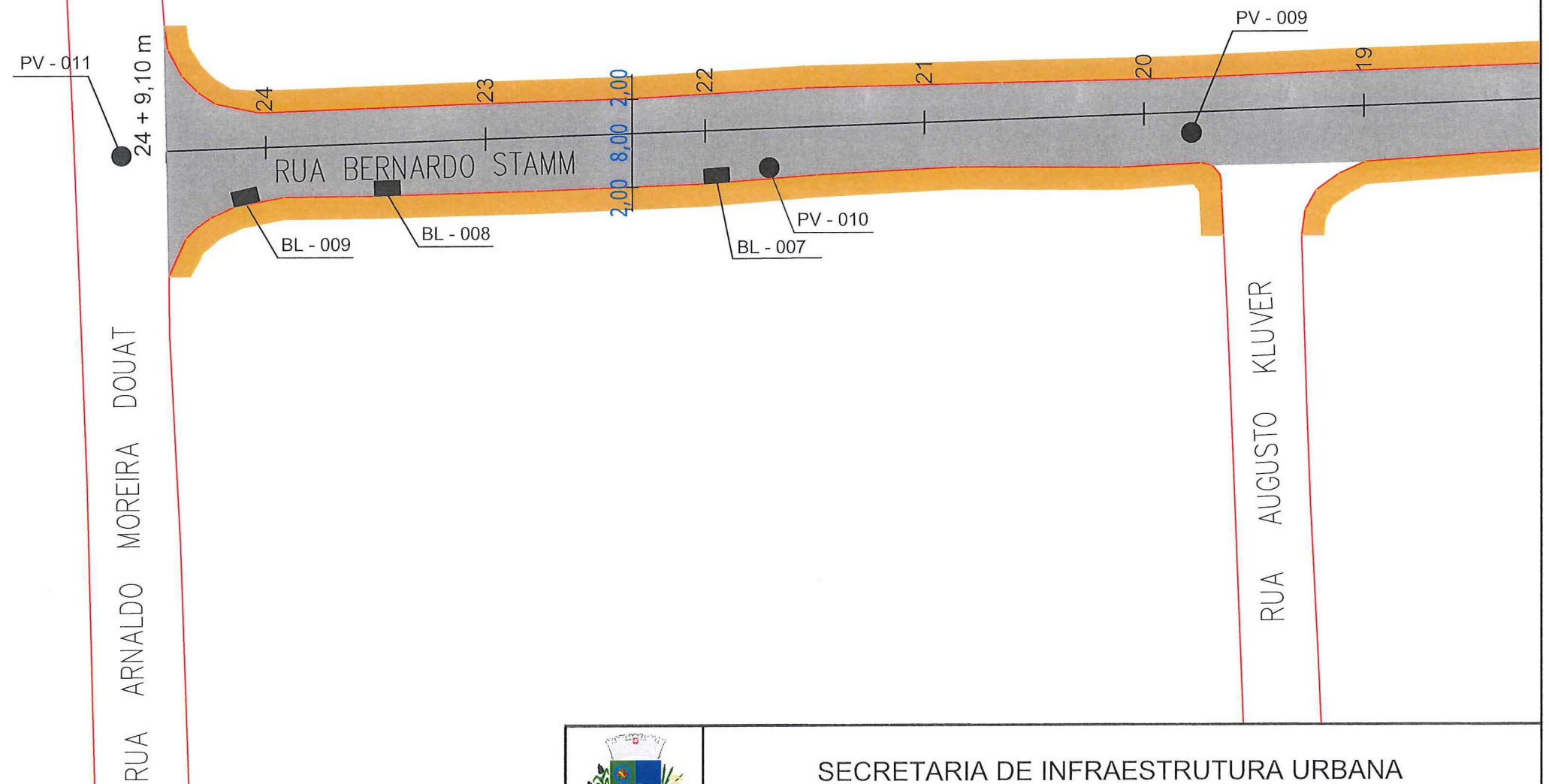
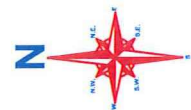
- PASSEIO
- PISTA DE ROLAMENTO
- PASSEIO
- BL - BOCA DE LOBO
- CL - CAIXA COLETORA NO PASSEIO
- PV - FOÇO DE VISITA

NOTAS:

- 1 - ESTACAS A CADA 20,00m;
- 2 - ESTE DESENHO CONTÉM INFORMAÇÕES ESPECÍFICAS À FINALIDADE A QUE SE PROPÕE E NÃO DEVE SER UTILIZADO PARA OUTROS FINS SEM CONSULTA AO RESPONSÁVEL TÉCNICO;






<p>PROJETO DRENAGEM</p> <p>Resp. Técnico: Eng^o Civil: Juliana de Sant'Anna CREA: 49.431-5</p> <p>Proprietário: Eng. Thales Vieira</p>		<p>Nome da Obra / Endereço: RUA BERNARDO STAMM - BAIRRO FLORESTA</p> <p>TRECHO: WALDEMAR KRUGER / ARNALDO MOREIRA DOUAT</p> <p>Conteúdo: PROJETO DRENAGEM</p>		<p>Núm. Prancha: 02/03</p>
<p>Desenho: ÚNICO</p>	<p>Arq. CAD: PROJETO DRENAGEM</p>	<p>Modificação:</p>	<p>Data: MAIO/2018</p>	

Eng. Thales Vieira
Secretaria de Infraestrutura Urbana
Diretor Executivo



SECRETARIA DE INFRAESTRUTURA URBANA
UNIDADE DE PAVIMENTAÇÃO

LEGENDA:

-  PASSEIO
-  PISTA DE ROLAMENTO
-  PASSEIO
-  BL - BOCA DE LOBO
-  CL - CAIXA COLETORA NO PASSEIO
-  PV - POÇO DE VISITA

NOTAS:

- 1 - ESTACAS A CADA 20,00m;
- 2 - ESTE DESENHO CONTÉM INFORMAÇÕES ESPECÍFICAS À FINALIDADE A QUE SE PROPÕE E NÃO DEVE SER UTILIZADO PARA OUTROS FINS SEM CONSULTA AO RESPONSÁVEL TÉCNICO;

PROJETO
DRENAGEM

Resp. Técnico:
Engº Civil: Juliana de Sant'Anna
CREA: 49.431-5
Proprietário:

Engº Thales Vieira
Secretaria de Infraestrutura Urbana
Diretor Executivo
Matr. 49.806

Nome da Obra / Endereço:
RUA BERNARDO STAMM - BAIRRO FLORESTA
TRECHO: WALDEMAR KRUGER / ARNALDO MOREIRA DOUAT

Conteúdo:
PROJETO DRENAGEM

Desenho: ÚNICO Arq.CAD: PROJETO DRENAGEM Modificação: Data: MAIO/2018

Núm. Prancha:
03/03
Escala:
S/ESCALA