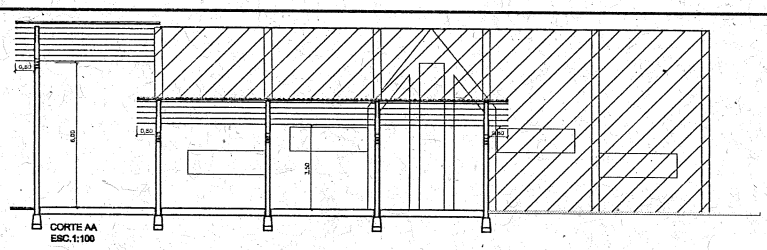

CORTE AA
ESC.1:100

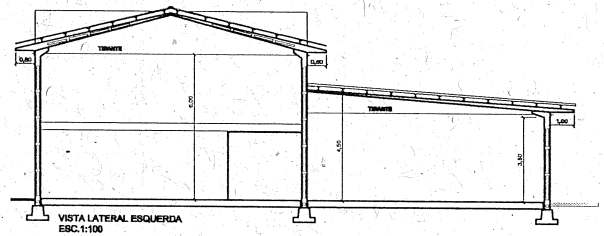

VISTA LATERAL ESQUERDA
ESC.1:100

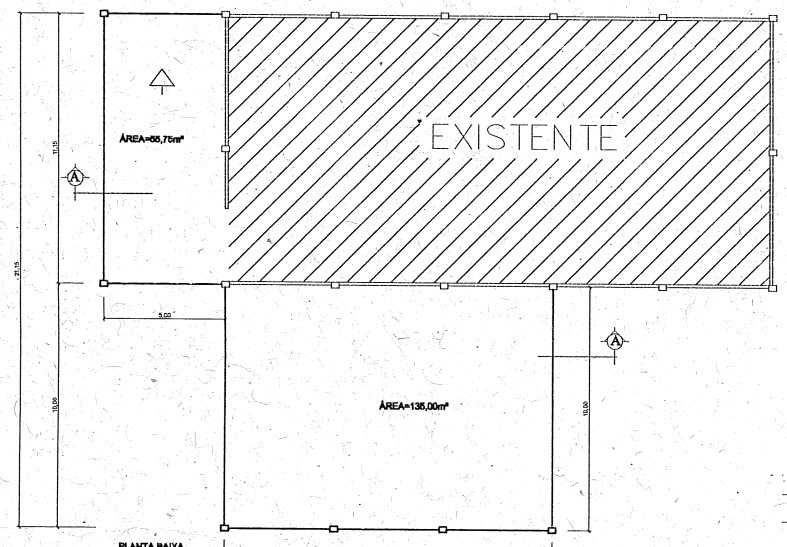

PLANTA BAIXA
ESC.1:00

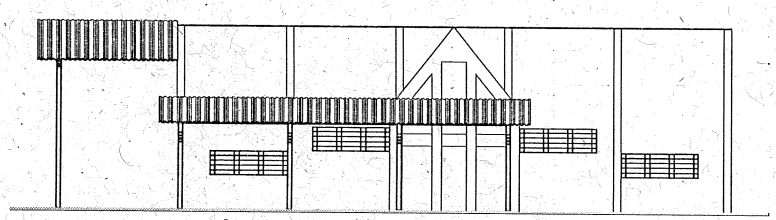

ELEVAÇÃO PRINCIPAL - RUA CONSTÂNCIO VISENTAINER
ESC.1:100

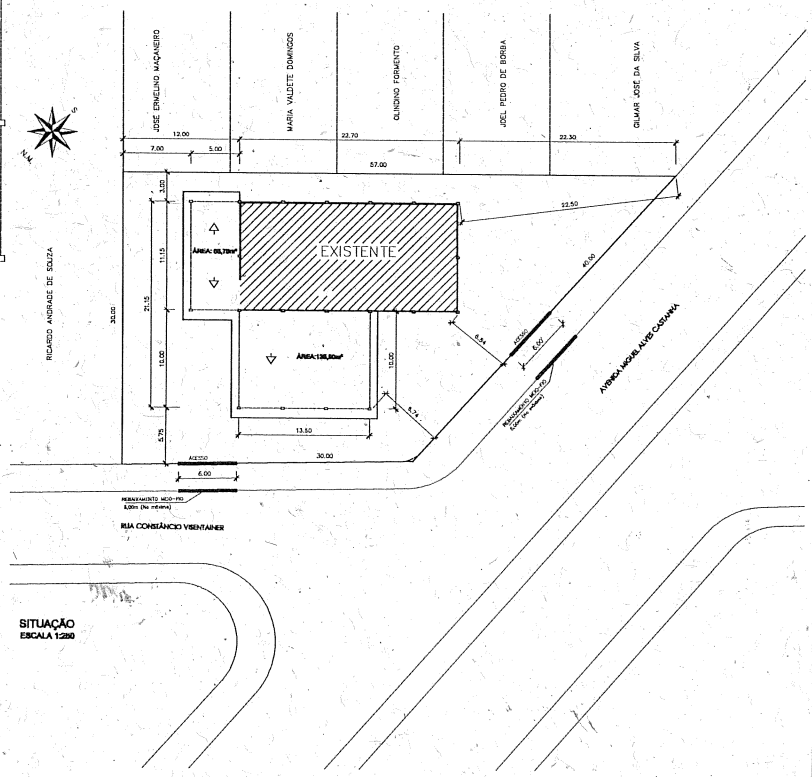

SITUAÇÃO
ESCALA 1:250

LOCALIZAÇÃO

ESCALA 1:10.000

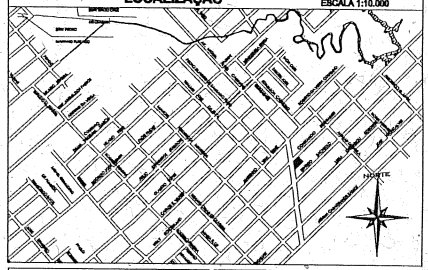

ZONA DE OCUPAÇÃO DO SOLO: ZR4a	INSC. IMOB.: 12.01.32.20.2118.000

ÁREA DO LOTE	1266,00m²
TESTADA DO LOTE	26,00m + 40,00m²
ÁREA À CONSTRUIR	190,75m²
ÁREA EXISTENTE	253,10m²
ÁREA TOTAL À REGULARIZAR + ÁREA EXISTENTE	443,85m²
TAXA DE OCUPAÇÃO	35,06%
CATEGORIA DE USO	E3.3A

Proprietário:	Autor Projeto:	Responsável Execução:
PREFEITURA MUNICIPAL DE JOINVILLE	UNIDADE DE OBRAS	

SECRETARIA DE INFRA ESTRUTURA URBANA – SEINFRA
UNIDADE DE OBRAS
PREFEITURA MUNICIPAL DE JOINVILLE
Av. Hermann August Lepper, 10 - Joinville, SC - CEP 89.221-901
Tel. (47)3423-3512 - Fax (47)3423-3512 - obras@joinville.sc.gov.br

Nome da Obra / Endereço:
AMPLIAÇÃO DO GALPÃO RECILCADORES

Requerente: PREFEITURA MUNICIPAL DE JOINVILLE	Conteúdo: PLANTA BAIXA CORTES ELEVAÇÃO PLANTA DE SITUAÇÃO
Proprietário: PREFEITURA MUNICIPAL DE JOINVILLE	
Autor: UNIDADE DE OBRAS	
Localização: RUA CONSTÂNCIO VISENTAINER, AVENTUREIRO Nº 359 – JOINVILLE (SC)	Data: Abril / 2014 — Escala: INDICADA
Arq. R.T.:	Nível Pessoal: 01
Realizado por: Eng. Aurélio Fleck — Desenhista CAD: UNIDADE DE OBRAS — Modificação: Abril / 2014	Arq.CAD: GALPÃO RECILCADORES.dwg