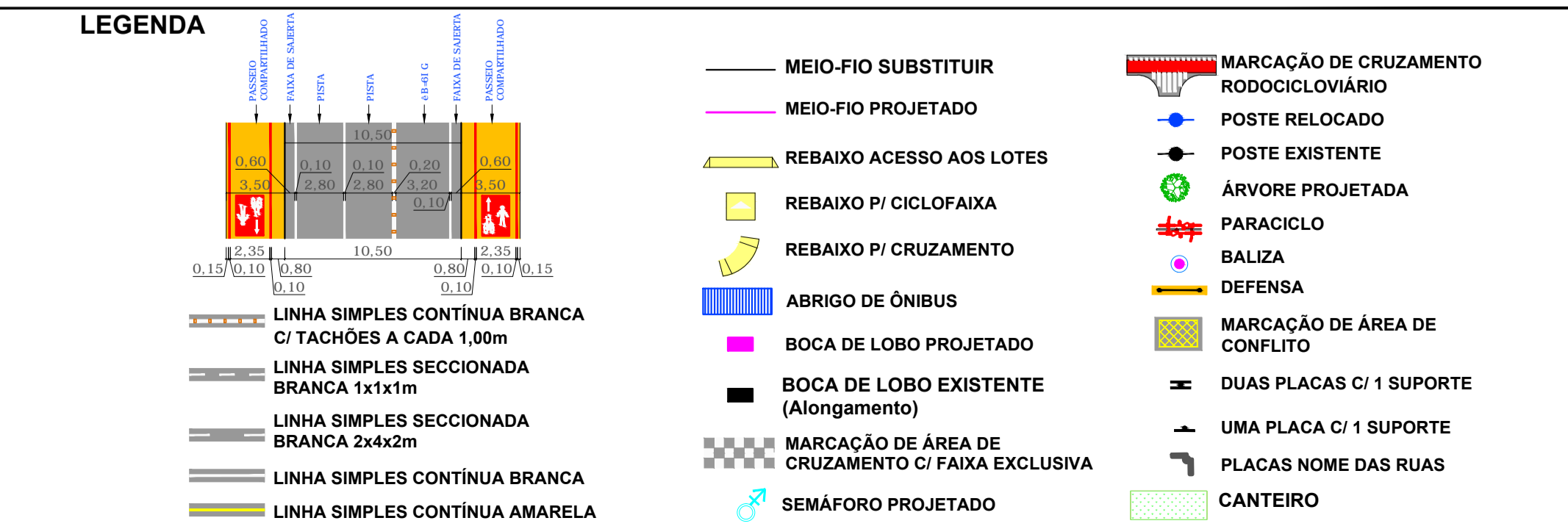
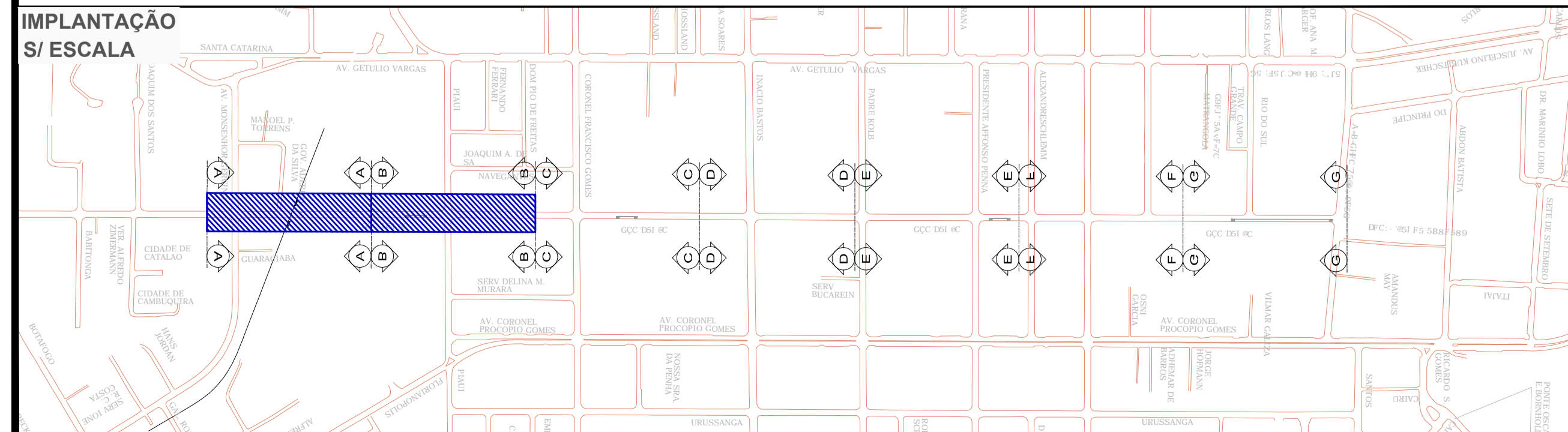
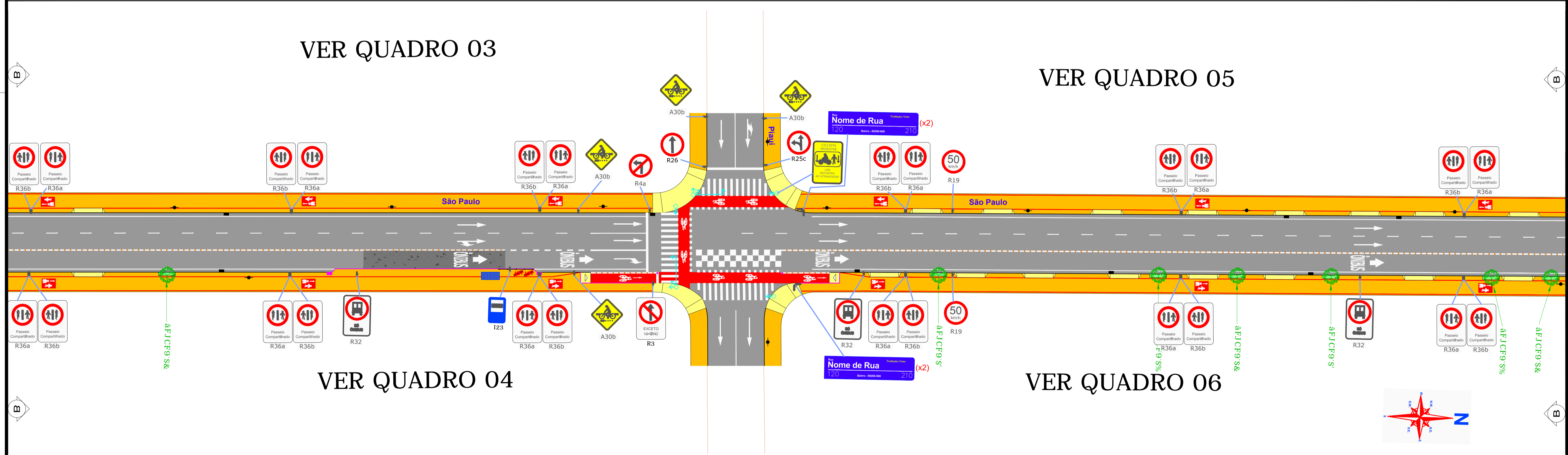
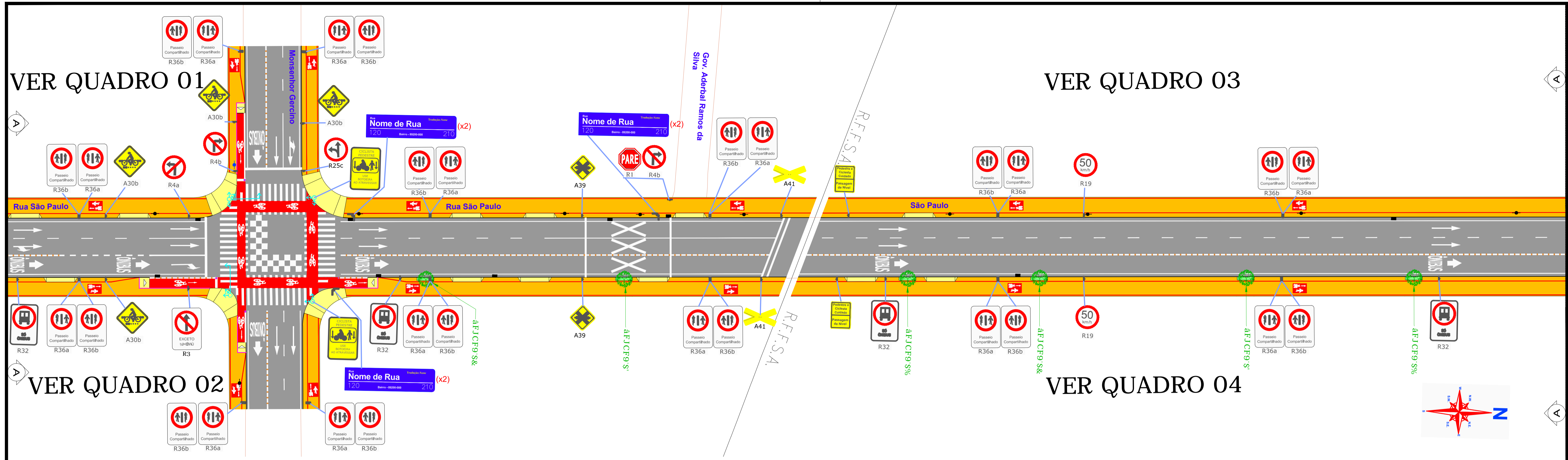


## 6.0 - PROJETO DE UNIVERSIDADE



REESTRUTURAÇÃO E REQUALIFICAÇÃO DO SISTEMA INTEGRADO DE TRANSPORTE DE JOINVILLE/SC - EIXO LESTE E EIXO NORTE/SUL

**PREFEITURA DE JOINVILLE**

FUNDAÇÃO INSTITUTO DE PESQUISA E PLANEJAMENTO PARA O DESENVOLVIMENTO SUSTENTÁVEL DE JOINVILLE

Av. Hermann August Lasper, 10 - Joinville, SC - CEP 89.221-901  
Tel: (47)3431-3500 - Fax: (47)3422-7333 - projeto.ippuj@joinville.sc.gov.br

AUTOR DO PROJETO: \_\_\_\_\_ ASSINATURA DO PROPRIETÁRIO: \_\_\_\_\_

ENG. GILSON PERQZIN CREA 41.260-1 PREFEITURA DE JOINVILLE

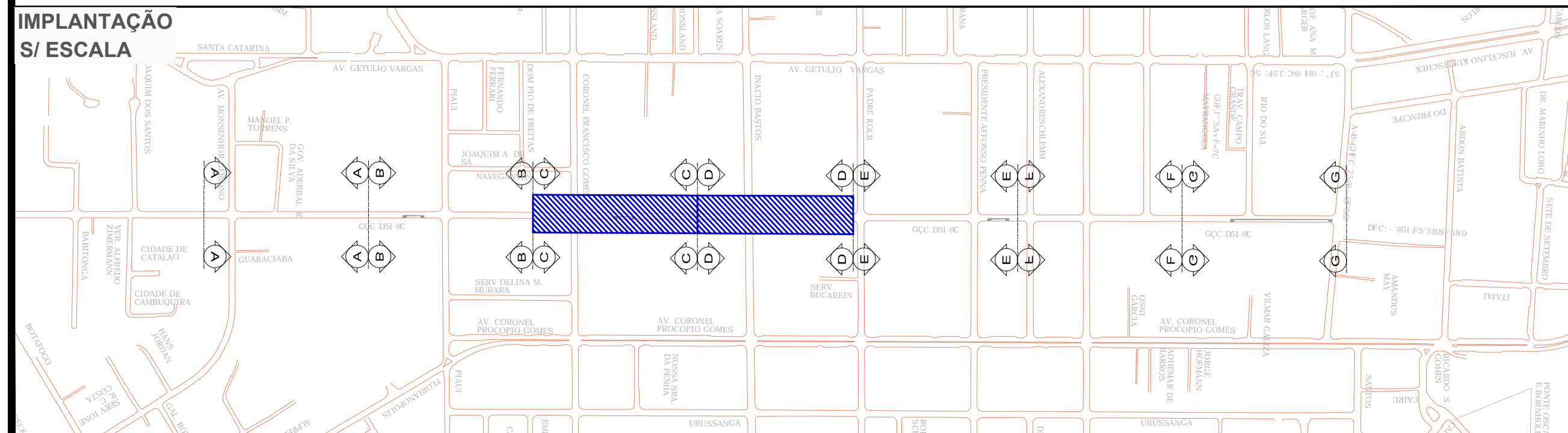
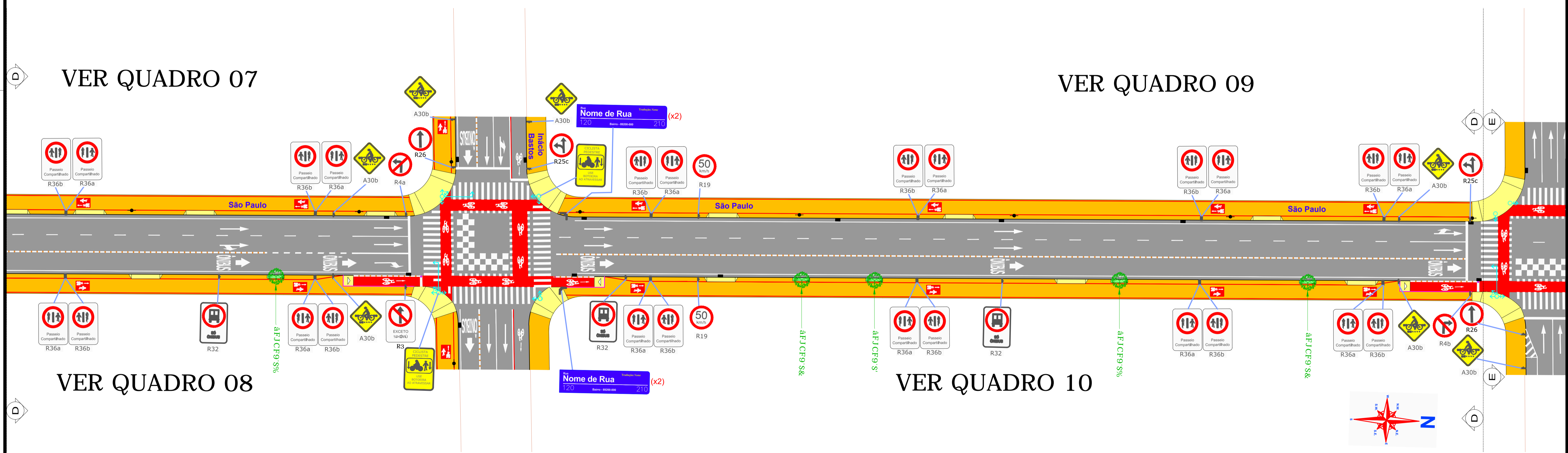
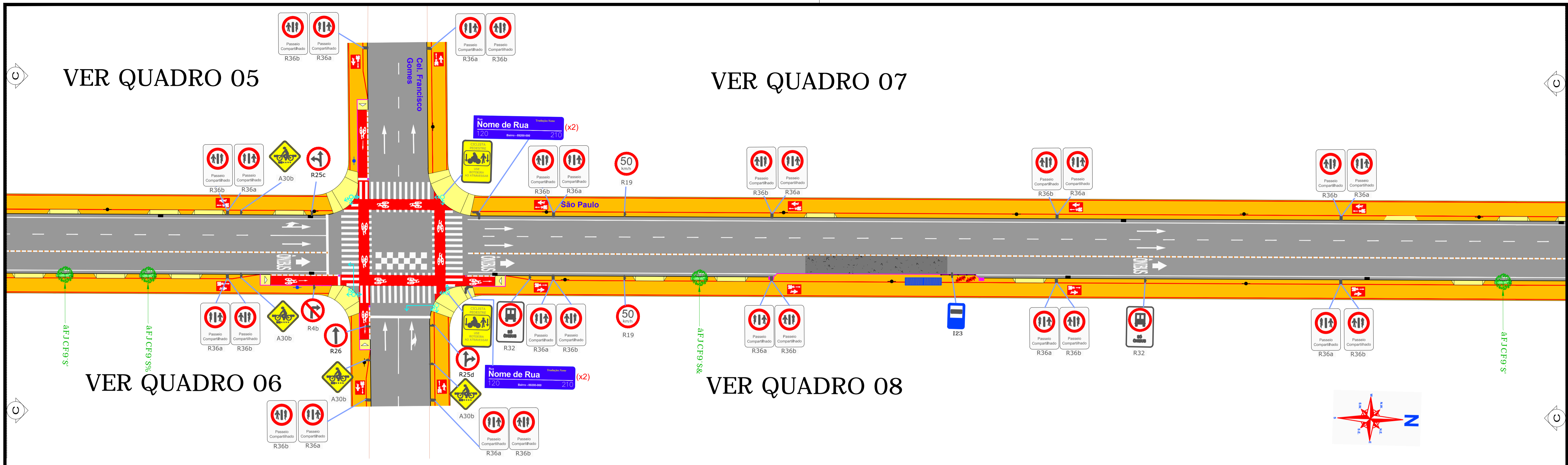
PROJETO SINALIZAÇÃO: Nome da Obra / Endereço: PAC2 - MOBILIDADE MÉDIAS CIDADES 07 - RUA SÃO PAULO (BÊNARIO COM AV. GETÚLIO VARGAS)

Proprietário: FUNDAÇÃO IPPUJ Contêgdo: \_\_\_\_\_

DFC-0HC-G-B5@N5uCC

Projeto: 01/07

Escala: 1:500



**LEGENDA**

	MEIO-FIO SUBSTITUIR		MARCAÇÃO DE CRUZAMENTO RODOCICLOVIÁRIO
	MEIO-FIO PROJETADO		POSTE RELOCADO
	REBAIXO ACESSO AOS LOTES		POSTE EXISTENTE
	REBAIXO P/ CICLOFAIXA		ÁRVORE PROJETADA
	REBAIXO P/ CRUZAMENTO		PARACICLO
	ABRIGO DE ÔNIBUS		BALIZA
	BOCA DE LOBO PROJETADO		DEFENSA
	BOCA DE LOBO EXISTENTE (Alongamento)		MARCAÇÃO DE ÁREA DE CONFLITO
	MARCAÇÃO DE ÁREA DE CRUZAMENTO C/ FAIXA EXCLUSIVA		DUAS PLACAS C/ 1 SUPORTE
	SEMÁFORO PROJETADO		UMA PLACA C/ 1 SUPORTE
			PLACAS NOME DAS RUAS
			CANTEIRO

REESTRUTURAÇÃO E REQUALIFICAÇÃO DO SISTEMA INTEGRADO DE TRANSPORTE DE JOINVILLE/SC - EIXO LESTE E EIXO NORTE/SUL

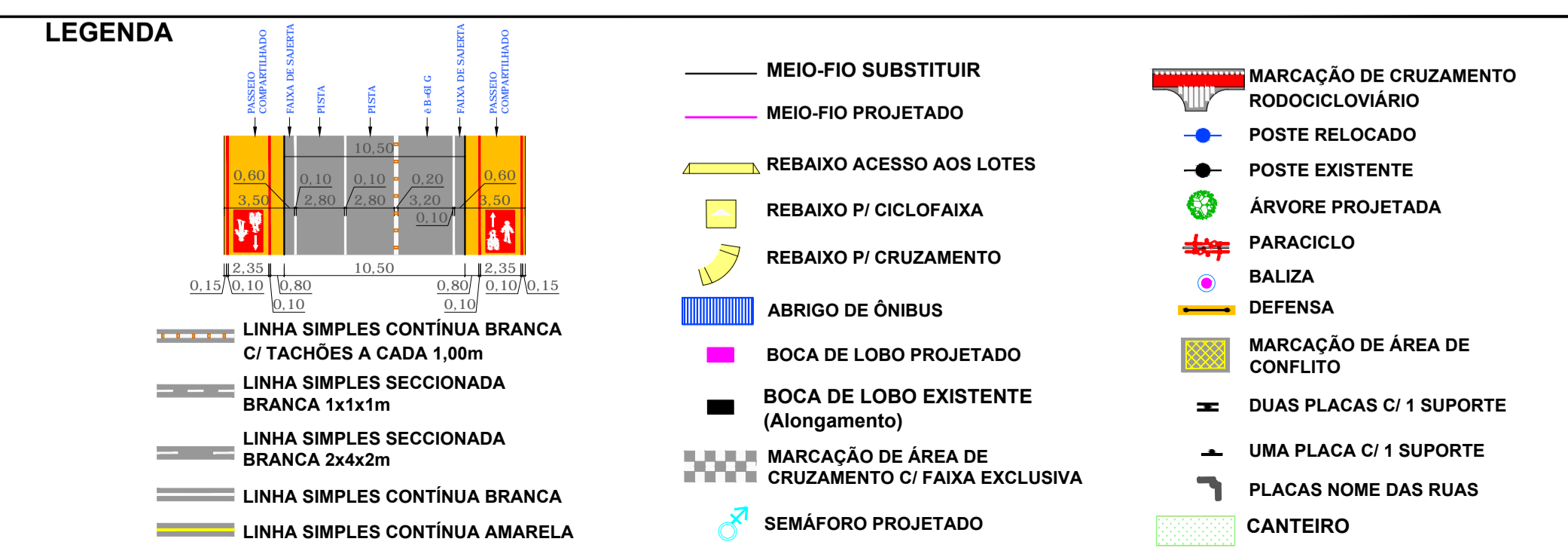
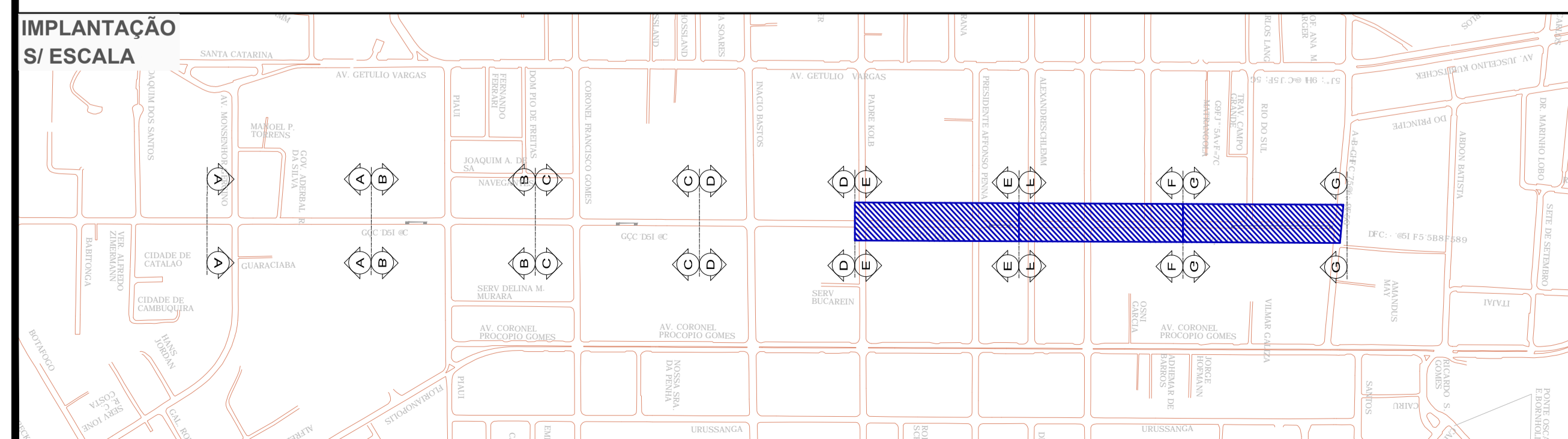
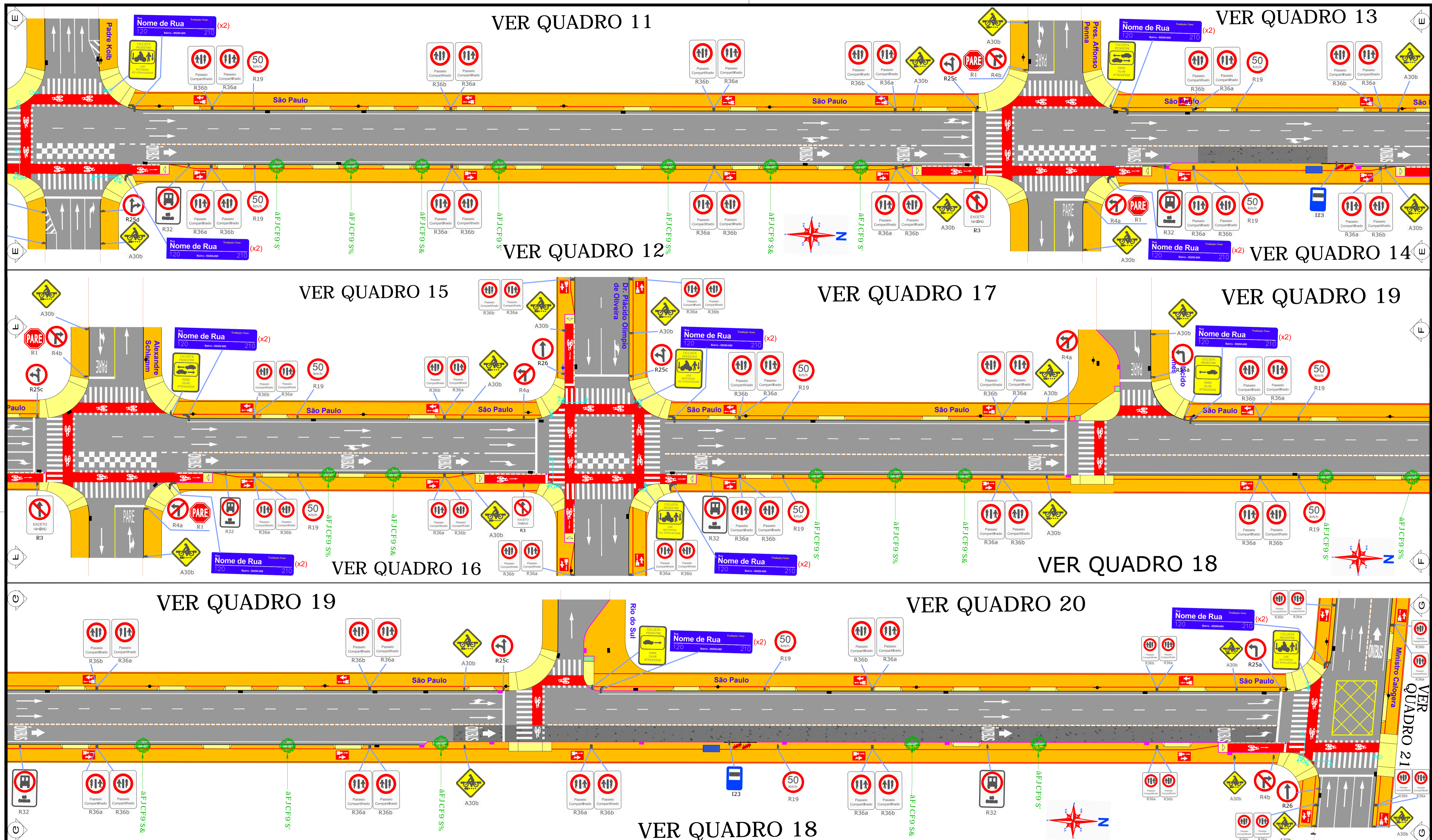
**PREFEITURA DE JOINVILLE**

FUNDAÇÃO INSTITUTO DE PESQUISA E PLANEJAMENTO PARA O DESENVOLVIMENTO SUSTENTÁVEL DE JOINVILLE

Av. Hermenegildo Augusto Lepper, 110 - Joinville, SC - CEP 89.221-901  
Tel. (47)3431-3500 - Fax (47)3422-7335 - projeto.ipju@joinville.sc.gov.br

AUTOR DO PROJETO: \_\_\_\_\_ ASSINATURA DO PROPRIETÁRIO: \_\_\_\_\_  
ENG. GILSON PEROZZI CREA 41.260-1 PREFEITURA DE JOINVILLE

PROJETO SINALIZAÇÃO	Nome da Obra / Endereço: PAC2 - MOBILIDADE MÉDIAS CIDADES 07 - RUA SÃO PAULO (BÊNIO COM AV. GETÚLIO VARGAS)	Núm. Prancha: <b>02/07</b>
Proprietário: FUNDAÇÃO IPPUJ PREFEITURA DE JOINVILLE	Contêdo: DFC-0HC-G-B5@N5uCC	Escala: 1:500
Desenho: UMA	Arq. CAD: RUA SÃO PAULO	Data: JULHO/2015
	Modificação:	



REESTRUTURAÇÃO E REQUALIFICAÇÃO DO SISTEMA INTEGRADO DE TRANSPORTE DE JOINVILLE/SC - EIXO LESTE E EIXO NORTE/SUL

**PREFEITURA DE JOINVILLE**

FUNDAÇÃO INSTITUTO DE PESQUISA E PLANEJAMENTO PARA O DESENVOLVIMENTO SUSTENTÁVEL DE JOINVILLE

Av. Niemeyer, Augusto Lages, 11 - Joinville, SC - CEP 89.221-901  
Tel: (47)3431-3500 - Fax: (47)3422-7333 - projeto.ipuj@joinville.sc.gov.br

AUTOR DO PROJETO: ENG. CIVIL GILSON PERQZIN, CREA 41.260-1

ASSINATURA DO PROPRIETÁRIO: PREFEITURA DE JOINVILLE

PROJETO SINALIZAÇÃO: Nome da Obra / Endereço: PAC2 - MOBILIDADE MÉDIAS CIDADES

Requerente: Conteúdo: 07 - RUA SÃO PAULO (BINÁRIO COM AV. GETÚLIO VARGAS)

FUNDAÇÃO IPPUJ: DFC-0HC-G-B5-n5uCC

Proprietário: PREFEITURA DE JOINVILLE






Arq. CAD: Rua São Paulo

Modificação:



Data: JUNHO/2015

Num. Prancha: 03/07





Escala: 1:500


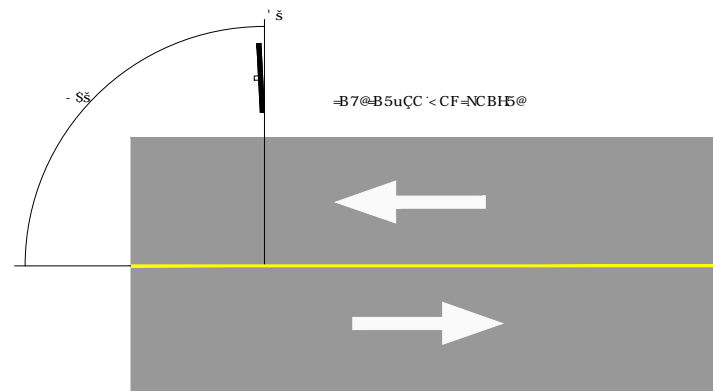
PLACAS DE REGULAMENTAÇÃO		
MODELO / CÓDIGO	PINTURA	DIMENSÕES
 R-1/PARADA OBRIGATÓRIA	FUNDO: VERMELHA ORLA INT.: BRANCA ORLA EXT.: VERMELHA LEGENDA: BRANCA	L: 0,31m A=0,46m <sup>2</sup>
 R-32/CIRCULAÇÃO EXCLUSIVA DE ÔNIBUS	FUNDO: BRANCA SÍMBOLO: PRETA ORLA: VERMELHA LEGENDA: PRETA	L: 0,60m L: 0,80m A=0,47m <sup>2</sup>
 R-36a/PEDESTRE A ESQUERDA, CICLISTA A DIREITA	FUNDO: BRANCA SÍMBOLO: PRETA ORLA: VERMELHA LEGENDA: PRETA	L: 0,60m L: 0,80m A=0,47m <sup>2</sup>
 R-36b/PEDESTRE A ESQUERDA, CICLISTA A DIREITA	FUNDO: BRANCA SÍMBOLO: PRETA ORLA: VERMELHA LEGENDA: PRETA	L: 0,60m L: 0,80m A=0,47m <sup>2</sup>
 R-3/SENTIDO PROIBIDO	FUNDO: BRANCA SÍMBOLO: PRETA ORLA: VERMELHA LEGENDA: PRETA	L: 0,60m L: 0,80m A=0,47m <sup>2</sup>

PLACAS DE REGULAMENTAÇÃO		
MODELO / CÓDIGO	PINTURA	DIMENSÕES
 R-4a/PROIBIDO VIRAR À ESQUERDA	FUNDO: BRANCA SÍMBOLO: PRETA ORLA: VERMELHA LEGENDA: PRETA	φ: 0,50m A=0,20m <sup>2</sup>
 R-4b/PROIBIDO VIRAR À DIREITA	FUNDO: BRANCA SÍMBOLO: PRETA ORLA: VERMELHA LEGENDA: PRETA	φ: 0,50m A=0,20m <sup>2</sup>
 R-19/50km/h	FUNDO: BRANCA ORLA: VERMELHA LEGENDA: PRETA	φ: 0,50m A=0,20m <sup>2</sup>
 R-25a/VIRE À ESQUERDA	FUNDO: BRANCA SÍMBOLO: PRETA ORLA: VERMELHA LEGENDA: PRETA	φ: 0,50m A=0,20m <sup>2</sup>
 R-25c/SIGA EM FRENTE OU À ESQUERDA	FUNDO: BRANCA SÍMBOLO: PRETA ORLA: VERMELHA LEGENDA: PRETA	φ: 0,50m A=0,20m <sup>2</sup>



PLACAS DE REGULAMENTAÇÃO		
MODELO / CÓDIGO	PINTURA	DIMENSÕES
 R-25d/SIGA EM FRENTE OU À DIREITA	FUNDO: BRANCA SÍMBOLO: PRETA ORLA: VERMELHA LEGENDA: PRETA	φ: 0,50m A=0,20m <sup>2</sup>
 R-26/ SIGA EM FRENTE	FUNDO: BRANCA SÍMBOLO: PRETA ORLA: VERMELHA LEGENDA: PRETA	φ: 0,50m A=0,20m <sup>2</sup>

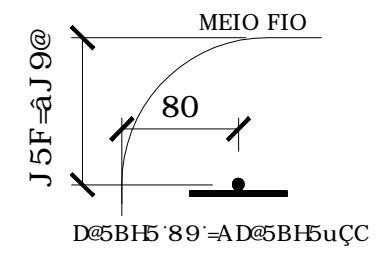
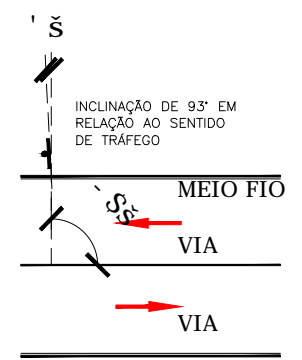
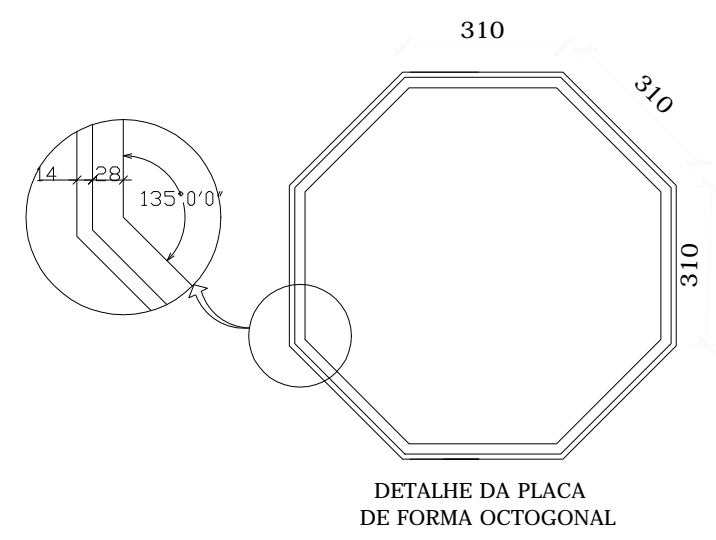
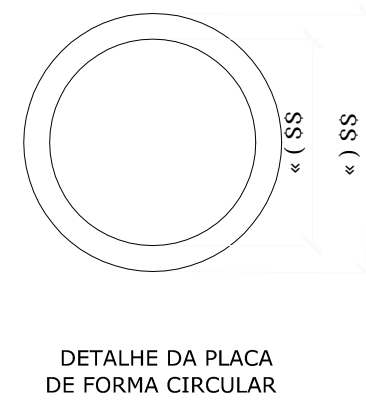
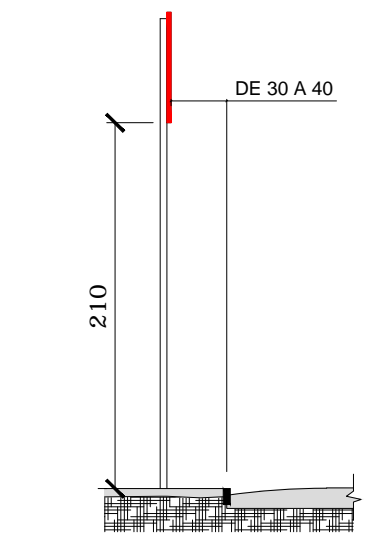
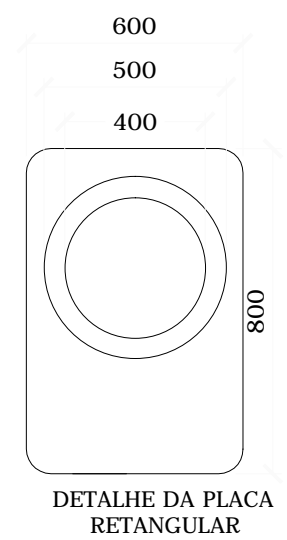

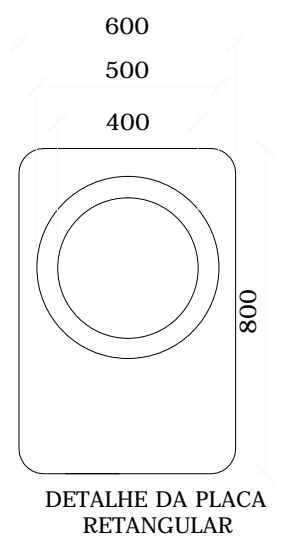
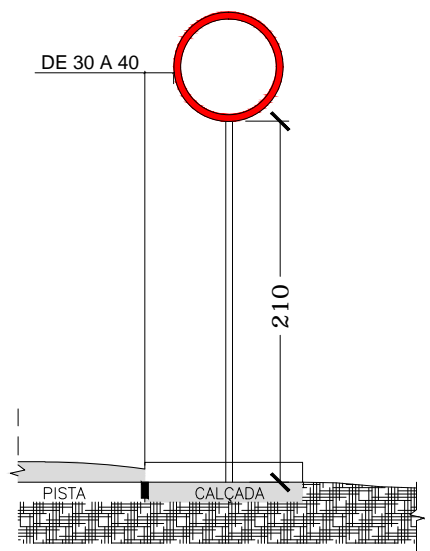
PLACAS DE INDICAÇÃO		
MODELO / CÓDIGO	PINTURA	DIMENSÕES
 I23/ PARADA DE ÔNIBUS	FUNDO: AZUL ORLA INT.: BRANCO ORLA EXT.: AZUL LEGENDA: PRETA	L: 0,60m L: 0,80m A=0,47m <sup>2</sup>

PLACAS DE ADVERTÊNCIA		
MODELO / CÓDIGO	PINTURA	DIMENSÕES
 A-30b/PASSAGEM SINALIZAÇÃO DE CICLISTAS	FUNDO: AMARELO ORLA INT.: PRETO ORLA EXT.: AMARELO SÍMBOLO: PRETO	L: 0,50m A=0,25m <sup>2</sup>
 A-39/PASSAGEM DE NÍVEL SEM BARREIRA	FUNDO: AMARELO ORLA INT.: PRETO ORLA EXT.: AMARELO SÍMBOLO: PRETO	L: 0,50m A=0,25m <sup>2</sup>
 A-41/CRUZ DE SANTO ANDRÉ	FUNDO: AMARELO ORLA INT.: PRETO ORLA EXT.: AMARELO SÍMBOLO: PRETO LETRA: PRETO ALGARISMO: PRETO	A=0,08m <sup>2</sup>
 PASSAGEM DE NÍVEL	FUNDO: AMARELO ORLA INT.: PRETO ORLA EXT.: AMARELO LEGENDA: PRETO	L: 0,60m L: 0,80m A=0,47m <sup>2</sup>

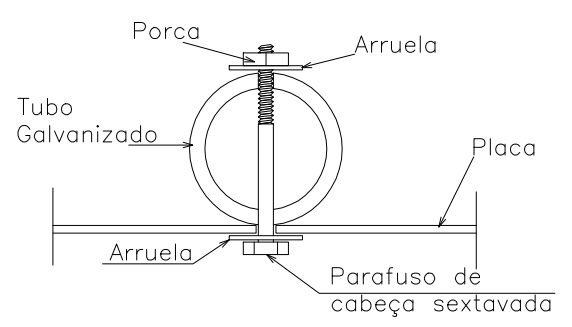
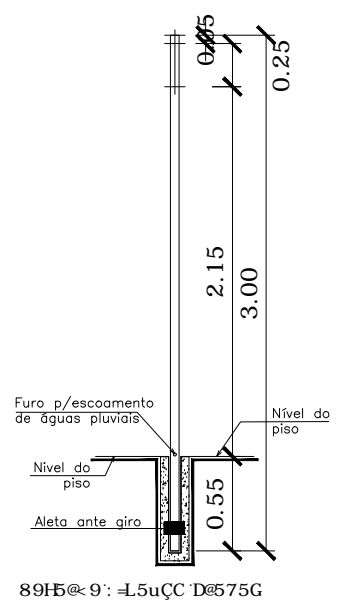


-B7@B5uÇÇ J9FH75@

REESTRUTURAÇÃO E REQUALIFICAÇÃO DO SISTEMA INTEGRADO DE TRANSPORTE DE JOINVILLE/SC – EIXO LESTE E EIXO NORTE/SUL				
 <b>PREFEITURA DE JOINVILLE</b>				
 <b>FUNDAÇÃO INSTITUTO DE PESQUISA E PLANEJAMENTO PARA O DESENVOLVIMENTO SUSTENTÁVEL DE JOINVILLE</b> Av. Hermann August Lepper, 10 - Joinville, SC - CEP 89.221-901 Tel. (47)3431-3300 - Fax (47)3422-7333 - projetos.ippuj@joinville.sc.gov.br				
AUTOR DO PROJETO:			5GG-B5H F5 8C DFCDF-9HBF-C.	
ENG. CIVIL GILSON PEROZIN CREA 41.260-1			PREFEITURA DE JOINVILLE	
PROJETO SINALIZAÇÃO	Bea YXUCVU#9bXYFY, c. PAC2 - MOBILIDADE MÉDIAS CIDADES 07 - RUA SÃO PAULO (BINÁRIO COM AV. GETÚLIO VARGAS)			
Requerente:	7cbH•Xc.			
FUNDAÇÃO IPPUJ	PROJETO DE			
DfcdffYvxfj.c.	G=B5@N5uÇÇ			
PREFEITURA DE JOINVILLE				
Desenho:	Arq.CAD:	AcXjWU, -c.	Data:	Escala:
UMA	SAO PAULO		FEVEREIRO/2015	S/ESCALA



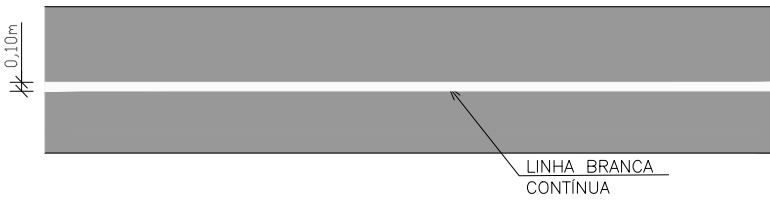
DETALHE DE POSICIONAMENTO  
9A F9@5uÇÇ '5'J=5



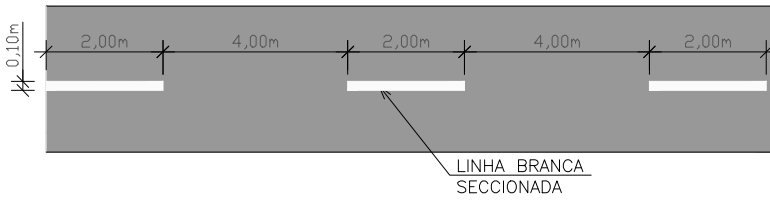
DETALHE DE  
: =L5uÇÇ '85' D@575

<p>REESTRUTURAÇÃO E REQUALIFICAÇÃO DO SISTEMA INTEGRADO DE TRANSPORTE DE JOINVILLE/SC – EIXO LESTE E EIXO NORTE/SUL</p>				
<p><b>PREFEITURA DE JOINVILLE</b></p>				
<p>FUNDAÇÃO INSTITUTO DE PESQUISA E PLANEJAMENTO PARA O DESENVOLVIMENTO SUSTENTÁVEL DE JOINVILLE Av. Hermann August Lepper, 10 - Joinville, SC - CEP 89.221-901 Tel. (47)3431-3300 - Fax (47)3422-7333 - projetos.ippuj@joinville.sc.gov.br</p>				
<p>AUTOR DO PROJETO:</p>			<p>5GG-B5H F5 8C DFCD-9HbF-C.</p>	
<p>ENG. CIVIL GILSON PEROZIN CREA 41.260-1</p>			<p>PREFEITURA DE JOINVILLE</p>	
<p>PROJETO SINALIZAÇÃO</p>		<p>Bca YXUCVU #9bXYF, c. PAC2 - MOBILIDADE MÉDIAS CIDADES 07 - RUA SÃO PAULO (BINÁRIO COM AV. GETÚLIO VARGAS)</p>		
<p>Requerente: FUNDAÇÃO IPPUJ</p>		<p>7cbN*Xc. PROJETO DE G=B5@N5uÇÇ</p>		<p>B*a "DFbWU 05/07</p>
<p>DfcdffYzfj.c. PREFEITURA DE JOINVILLE</p>		<p>Arq.CAD: SAO PAULO</p>		<p>AcXJWU, -c. Data: FEVEREIRO/2015</p>
<p>Desenho: UMA</p>		<p>Arq.CAD: SAO PAULO</p>		<p>Escala: S/ESCALA</p>

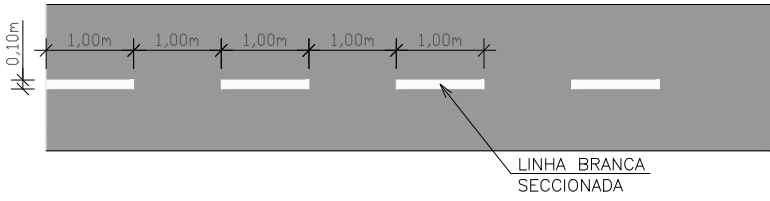
DETALHE A  
@B<5'G=AD@G'7CBHBI 5'6F5B75'



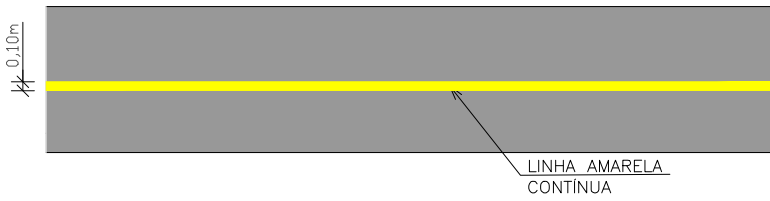
DETALHE B  
LINHA SIMPLES SECCIONADA BRANCA (2X4X2)



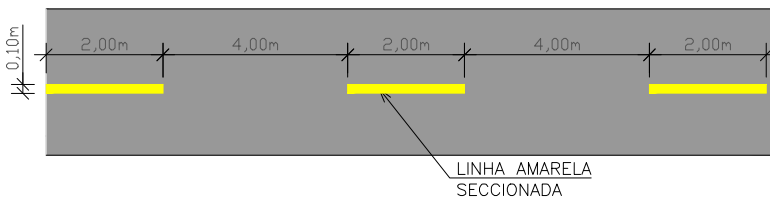
DETALHE C  
LINHA SIMPLES SECCIONADA BRANCA (1X1X1) - LINHA DE CONTINUIDADE



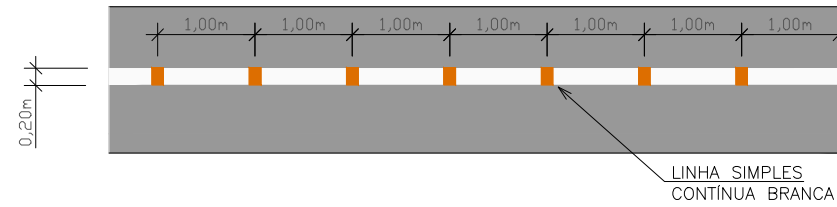
DETALHE D  
@B<5'G=AD@G'7CBHBI 5'5A5F9@5



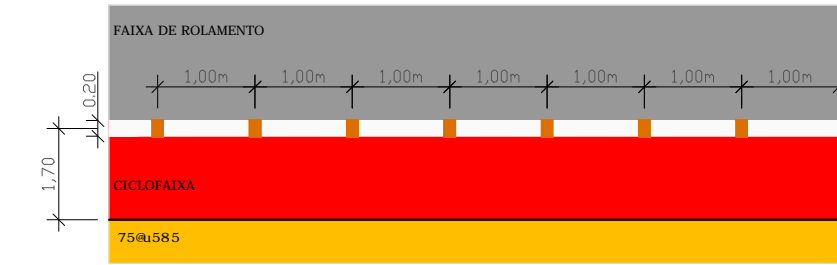
DETALHE E  
LINHA SIMPLES SECCIONADA AMARELA (2X4X2)



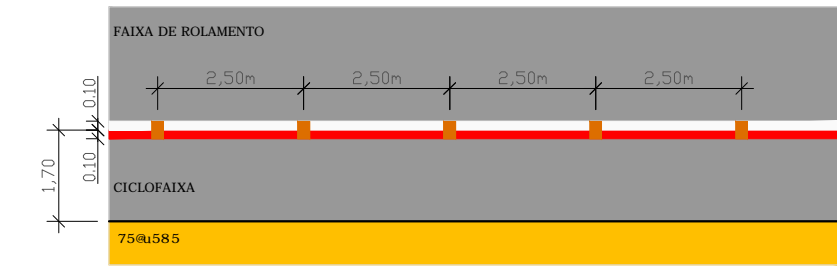
89H5@<9: 1'A5F75uÇC'89: 5=L5'DF9: 9F9B7-5@  
@B<5'G=AD@G'7CBHBI 5'6F5B75'7#H57<È9G'5'7585'%%SSa



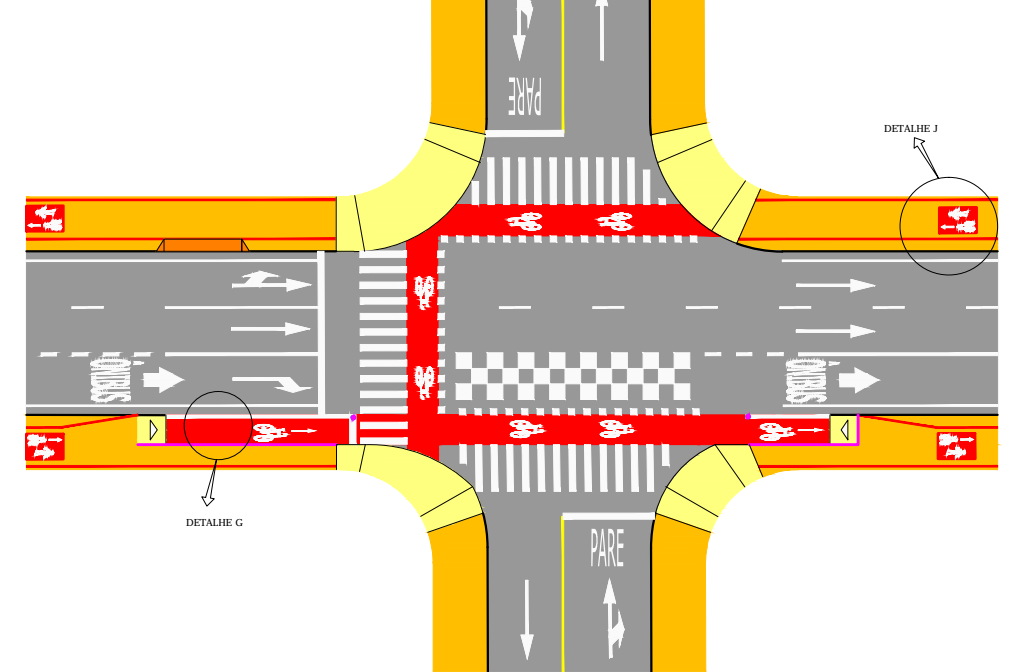
DETALHE G  
@B<5'89'A5F75uÇC'89'7=7@C: 5=L5'D6F5'7FI N5A9BHC



DETALHE H  
A5F75uÇC'89'7=7@C: 5=L5'5C'@CB; C'85'J=5




DETALHE I  
@B<5'89'A5F75uÇC'89'7=7@CJ=5

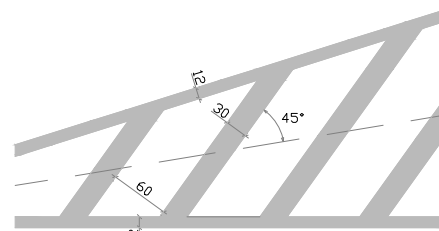
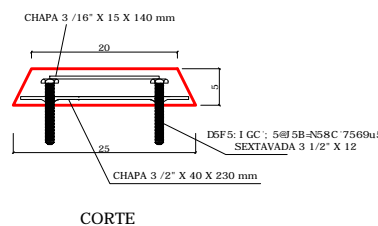
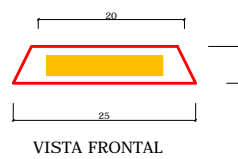
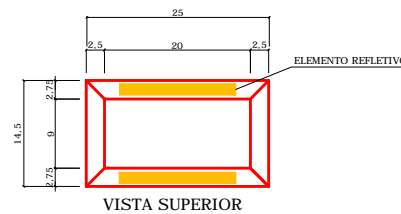


DETALHE G

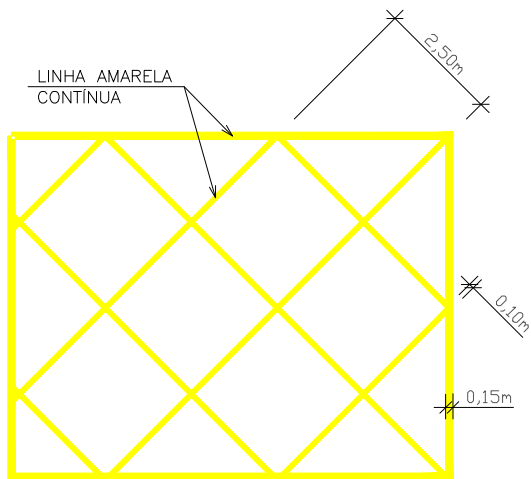
DETALHE J  
CICLOVIA COMPARTILHADO JUNTO AO PASSEIO



VAÔP ( ÒÙÀÌÒSÒVÀUÙ



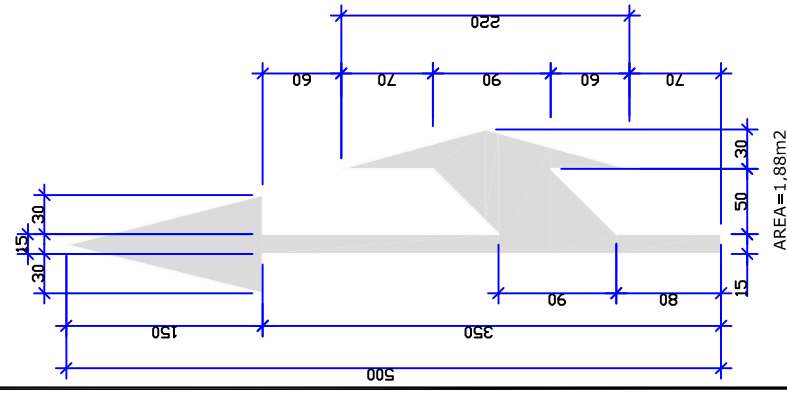
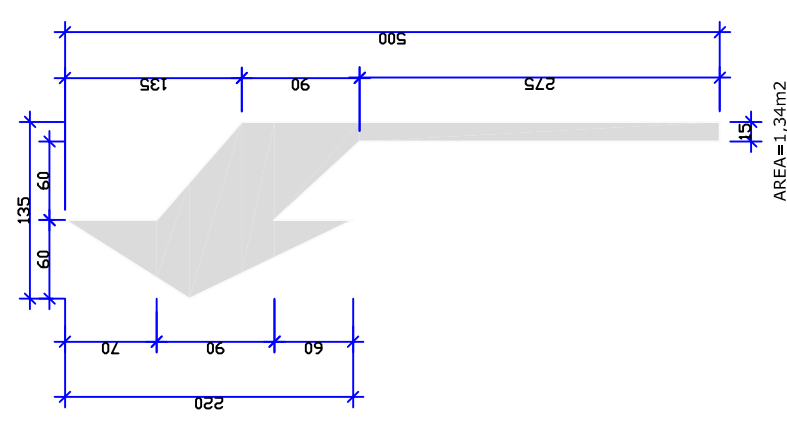
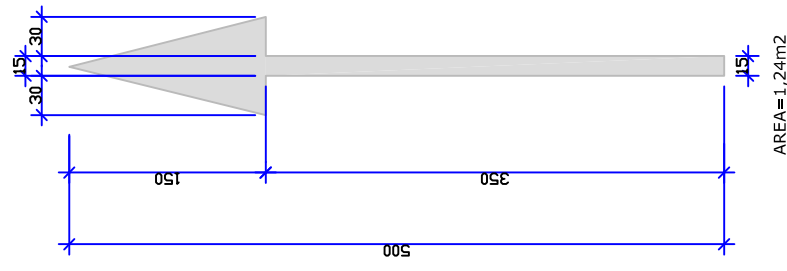
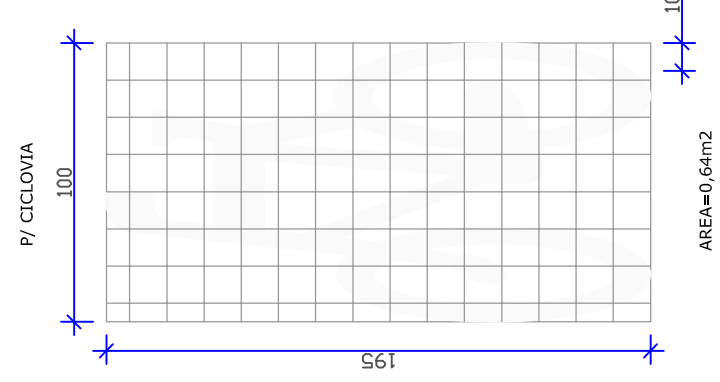
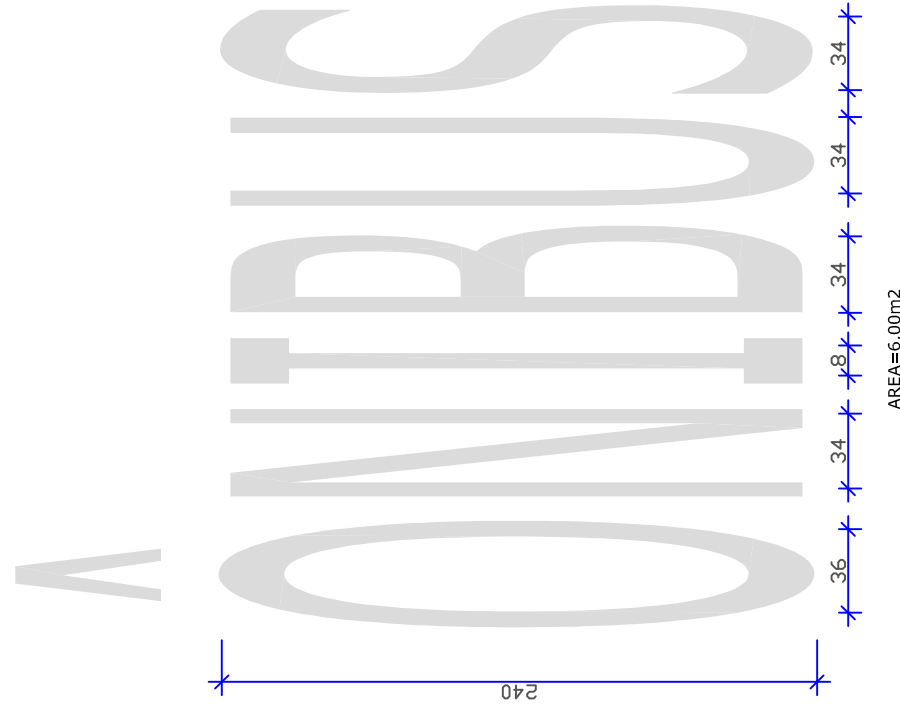
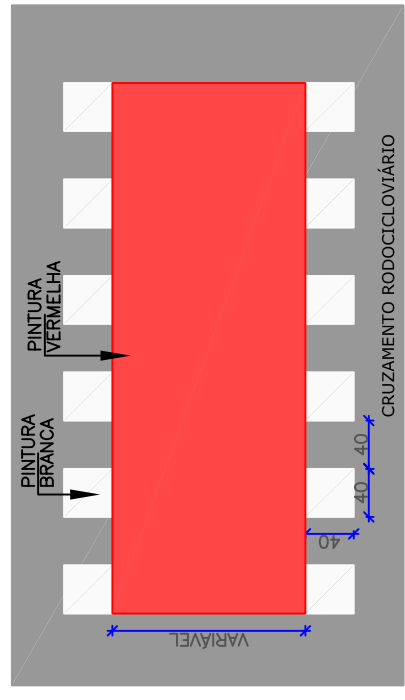
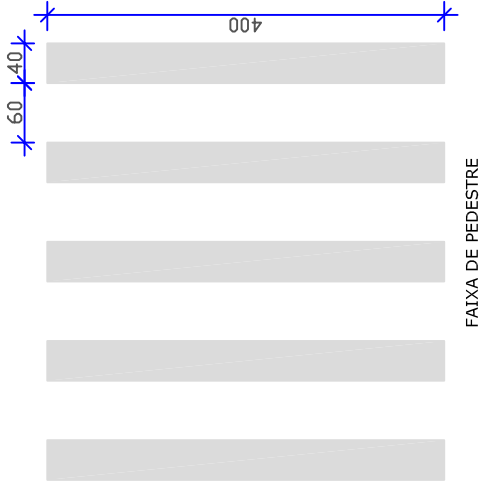
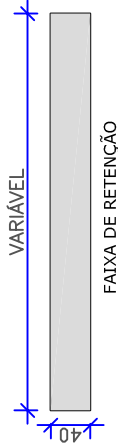
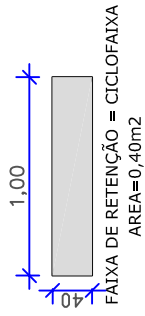
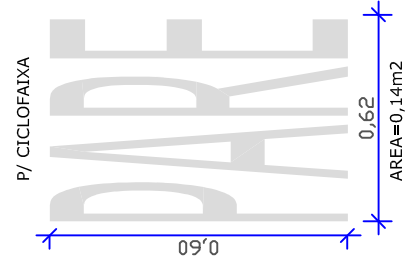
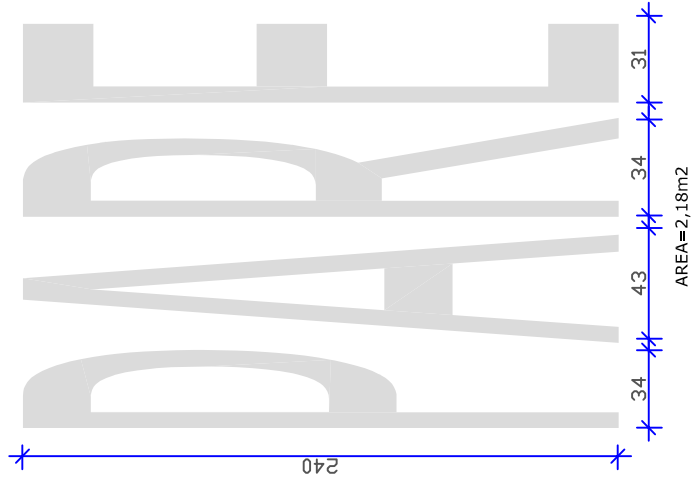
DETALHE DO ZEBRADO P/  
DFCHUÇC'8C'9GH57-CB5A9BHC



89H5@<9'85'A5F75uÇC'89'ãF95'89'7CB: @HC

REESTRUTURAÇÃO E REQUALIFICAÇÃO DO SISTEMA INTEGRADO DE TRANSPORTE DE JOINVILLE/SC – EIXO LESTE E EIXO NORTE/SUL					
<b>PREFEITURA DE JOINVILLE</b>					
<p>FUNDAÇÃO INSTITUTO DE PESQUISA E PLANEJAMENTO PARA O DESENVOLVIMENTO SUSTENTÁVEL DE JOINVILLE Av. Hermann August Lepper, 10 - Joinville, SC - CEP 89.221-901 Tel. (47)3431-3300 - Fax (47)3422-7333 - projetos.ippuj@joinville.sc.gov.br</p>			<p>AUTOR DO PROJETO: 5GG-B5H F5'8C'DFCDF-9HAF=C.</p> <p>PREFEITURA DE JOINVILLE</p>		
<p>PROJETO SINALIZAÇÃO</p> <p>Requerente: FUNDAÇÃO IPPUJ</p> <p>Diretor: DrcdfjYnzfjc.</p> <p>PREFEITURA DE JOINVILLE</p>		<p>Bca Y'XUCVFU#9bXYFY, c.</p> <p>PAC2 - MOBILIDADE MÉDIAS CIDADES 07 - RUA SÃO PAULO (BINÁRIO COM AV. GETÚLIO VARGAS)</p> <p>PROJETO DE G=B5@N5uÇC</p>			
<p>Desenho: UMA</p>		<p>Arq. CAD: SAO PAULO</p>	<p>A cXJWU -c.</p>	<p>Data: FEVEREIRO/2015</p> <p>Escala: S/ESCALA</p>	

B•a "DFubWU  
06/07



REESTRUTURAÇÃO E REQUALIFICAÇÃO DO SISTEMA INTEGRADO DE TRANSPORTE DE JOINVILLE/SC – EIXO LESTE E EIXO NORTE/SUL



**PREFEITURA DE JOINVILLE**

FUNDAÇÃO INSTITUTO DE PESQUISA E PLANEJAMENTO PARA O DESENVOLVIMENTO SUSTENTÁVEL DE JOINVILLE  
 Av. Hermann August Lepper, 10 - Joinville, SC - CEP 89.221-901  
 Tel. (47)3431-3300 - Fax (47)3422-7333 - projetos.ippuj@joinville.sc.gov.br



AUTOR DO PROJETO: \_\_\_\_\_  
 ASSINATURA DO PROPRIETÁRIO: \_\_\_\_\_  
 ENG. CIVIL GILSON PEROZIN  
 CREA 41.260-1  
 Nome da Obra / Endereço: \_\_\_\_\_  
 PREFEITURA DE JOINVILLE

PROJETO  
 SINALIZAÇÃO  
 Requerente:  
 FUNDAÇÃO IPPUJ  
 Proprietário:  
 PREFEITURA DE JOINVILLE  
 Desenho:  
 UMA

Nome da Obra / Endereço:  
 PAC2 - MOBILIDADE MÉDIAS CIDADES  
 07 - RUA SÃO PAULO (BINÁRIO COM AV. GETÚLIO VARGAS)

Conteúdo:  
 PROJETO DE SINALIZAÇÃO

Núm. Prancha:  
 07/07

Arq.CAD: SAO PAULO  
 Modificação:  
 Data: JULHO/2015  
 Escala: S/ESCALA