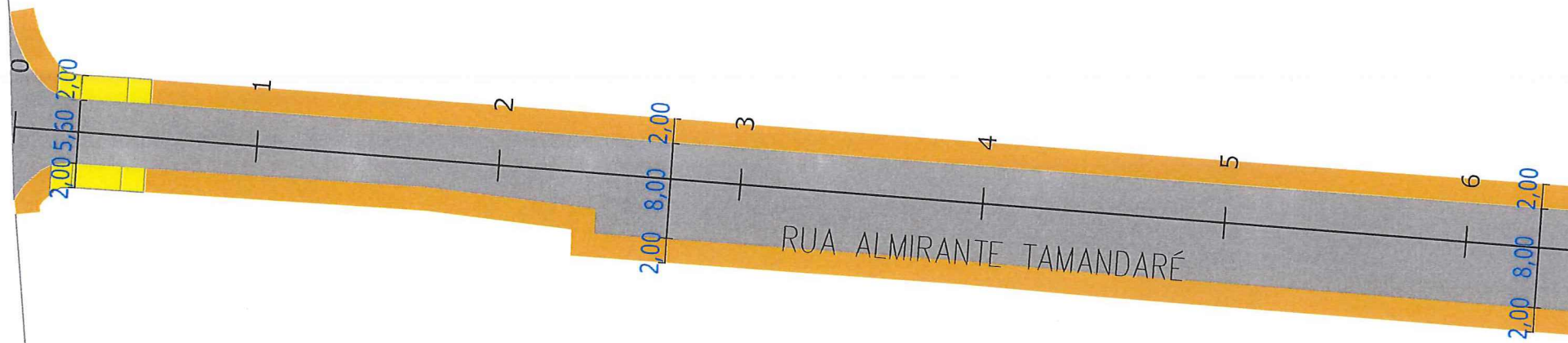


RUA JOÃO COLIN



RUA ALMIRANTE TAMANDARÉ

Eng. Paulo Renato Vecchietti
 Diretor Executivo
 Secretaria de Infraestrutura Urbana
 Matrícula 19.094



SECRETARIA DE INFRAESTRUTURA URBANA
 GERÊNCIA DE PAVIMENTAÇÃO

LEGENDA:

- PASSEIO
- PISTA DE ROLAMENTO
- PASSEIO
- LINHA FÉRREA

NOTAS:

- 1 - ESTACAS A CADA 20,00m;
- 2 - ESTE DESENHO CONTÉM INFORMAÇÕES ESPECÍFICAS À FINALIDADE A QUE SE PROPÕE E NÃO DEVE SER UTILIZADO PARA OUTROS FINS SEM CONSULTA AO RESPONSÁVEL TÉCNICO.

PROJETO
 GEOMÉTRICO

Resp. Técnico:

Engº Civil - João de Sant'anna
 CREA 49.431-5

Proprietário:

PREFEITURA DE JOINVILLE

Desenho:

ÚNICO

Nome da Obra / Endereço:

RUA ALMIRANTE TAMANDARÉ - BAIRRO AMÉRICA

TRECHO: JOÃO COLIN / ORESTES GUIMARÃES

Conteúdo:

PROJETO GEOMÉTRICO

Núm. Prancha:

01 / 03

Arq.CAD:

PROJETO GEOMETRICO

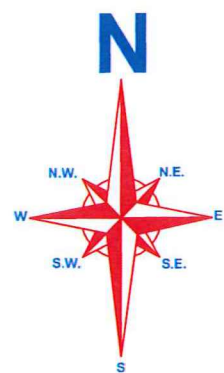

Modificação:

Data:

JAN/2018

Escala:

S/ESCALA




Eng. Paulo Renato Vecchietti
 Diretor Executivo
 Secretaria de Infraestrutura Urbana
 Matrícula 19.094




SECRETARIA DE INFRAESTRUTURA URBANA
GERÊNCIA DE PAVIMENTAÇÃO

LEGENDA:

 PASSEIO
 PISTA DE ROLAMENTO
 PASSEIO
 LINHA FÉRREA

NOTAS:
 1 - ESTACAS A CADA 20,00m;
 2 - ESTE DESENHO CONTÉM INFORMAÇÕES ESPECÍFICAS À FINALIDADE A QUE SE PROPÕE E NÃO DEVE SER UTILIZADO PARA OUTROS FINS SEM CONSULTA AO RESPONSÁVEL TÉCNICO.

PROJETO GEOMÉTRICO Resp. Técnico:  Engº Civil Juliano de Sant'anna CREA: 49431-5 Proprietário: PREFEITURA DE JOINVILLE Desenho: ÚNICO	Nome da Obra / Endereço: RUA ALMIRANTE TAMANDARÉ - BAIRRO AMÉRICA TRECHO: JOÃO COLIN / ORESTES GUIMARÃES Conteúdo: PROJETO GEOMÉTRICO	Núm. Prancha: 02/03 Escala: S/ESCALA
Arq.CAD: PROJETO GEOMETRICO	Modificação:	Data: JAN/2018





Eng. Paulo Renato Vecchietti
 Diretor Executivo
 Secretaria de Infraestrutura Urbana
 Matrícula 19.094



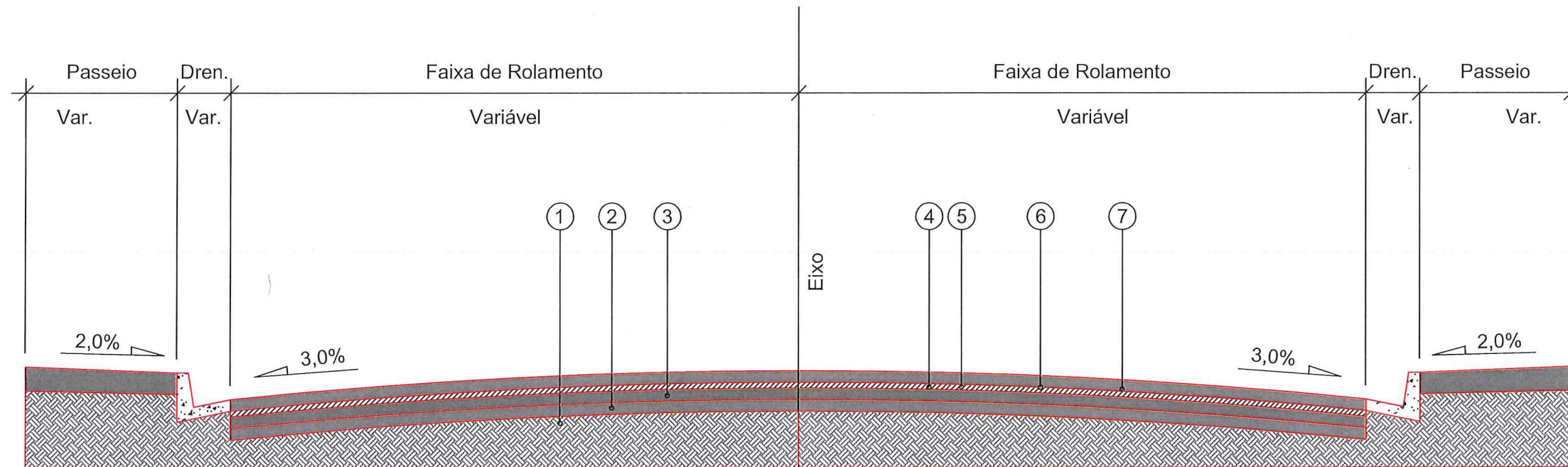
SECRETARIA DE INFRAESTRUTURA URBANA
GERÊNCIA DE PAVIMENTAÇÃO

LEGENDA:
 PASSEIO
 PISTA DE ROLAMENTO
 PASSEIO
 LINHA FÉRREA

NOTAS:
 1 - ESTACAS A CADA 20,00m;
 2 - ESTE DESENHO CONTÉM INFORMAÇÕES ESPECÍFICAS À FINALIDADE A QUE SE PROPÕE E NÃO DEVE SER UTILIZADO PARA OUTROS FINS SEM CONSULTA AO RESPONSÁVEL TÉCNICO.

PROJETO GEOMÉTRICO Resp. Técnico:  Engº Civil: <u>Juliano de Sant'anna</u> CREA: 49.431-5 Proprietário: PREFEITURA DE JOINVILLE Desenho: ÚNICO		Nome da Obra / Endereço: RUA ALMIRANTE TAMANDARÉ - BAIRRO AMÉRICA TRECHO: JOÃO COLIN / ORESTES GUIMARÃES Conteúdo: PROJETO GEOMÉTRICO		Núm. Prancha: 03/03
Arq.CAD: PROJETO GEOMETRICO	Modificação:	Data: JAN/2018	Escala: S/ESCALA	

RESTAURAÇÃO



- 1 - Subleito Existente
- 2 - Base Existente espessura média= 13,83cm
- 3 - Sub-base Existente espessura média= 22,06cm
- 4 - Revestimento Existente
- 5 - Fresagem Total do Revestimento Existente= 5,00cm
- 6 - Pintura de Ligação - RR - 1C
- 7 - CAUQ - Concreto Asfáltico Usinado a Quente Faixa "c" = 5,00cm


Eng. Paulo Renato Vecchietti
 Diretor Executivo
 Secretaria de Infraestrutura Urbana
 Matrícula 19.094

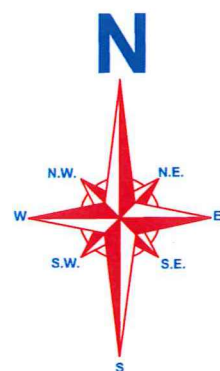


SECRETARIA DE INFRAESTRUTURA URBANA
GERÊNCIA DE PAVIMENTAÇÃO

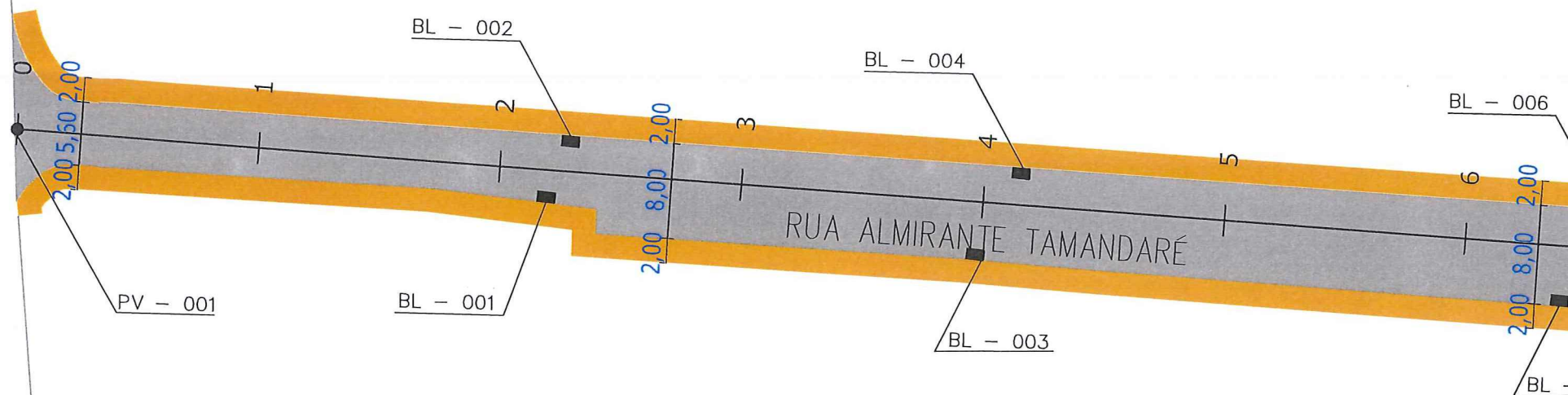
LEGENDA:

NOTAS:

PROJETO PAVIMENTAÇÃO	Nome da Obra / Endereço: RUA ALMIRANTE TAMANDARÉ - BAIRRO AMÉRICA TRECHO: JOÃO COLIN / ORESTES GUIMARÃES			Núm. Prancha: 01/01
Resp. Técnico: Engº Civil: Juliano de Sant'anna CREA: 99.431-5	Conteúdo: PROJETO PAVIMENTAÇÃO		Escala: S/ESCALA	
Proprietário: PREFEITURA DE JOINVILLE	Desenho: ÚNICO	Arq.CAD: PROJETO PAVIMENTAÇÃO		Modificação: Data: JAN/2018



RUA JOÃO COLIN



Eng. Paulo Renato Vecchietti
 Diretor Executivo
 Secretaria de Infraestrutura Urbana
 Matrícula 19.094



SECRETARIA DE INFRAESTRUTURA URBANA
 GERÊNCIA DE PAVIMENTAÇÃO

LEGENDA:

- PASSEIO
- PISTA DE ROLAMENTO
- PASSEIO
- LINHA FÉRREA
- BL - BOCA DE LOBO
- CL - CAIXA COLETORA NO PASSEIO
- PV - POÇO DE VISITA

NOTAS:

- 1 - ESTACAS A CADA 20,00m;
- 2 - ESTE DESENHO CONTÉM INFORMAÇÕES ESPECÍFICAS À FINALIDADE A QUE SE PROPÕE E NÃO DEVE SER UTILIZADO PARA OUTROS FINS SEM CONSULTA AO RESPONSÁVEL TÉCNICO.

PROJETO DRENAGEM

Resp. Técnico:
 Engº Civil: Juliano de Sant'anna
 CREA: 49.431-5

Proprietário:
 PREFEITURA DE JOINVILLE

Desenho:
 ÚNICO

Nome da Obra / Endereço:
 RUA ALMIRANTE TAMANDARÉ - BAIRRO AMÉRICA
 TRECHO: JOÃO COLIN / ORESTES GUIMARÃES

Conteúdo:
 PROJETO DRENAGEM

Arq.CAD:
 PROJETO DRENAGEM

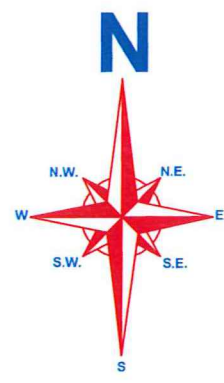
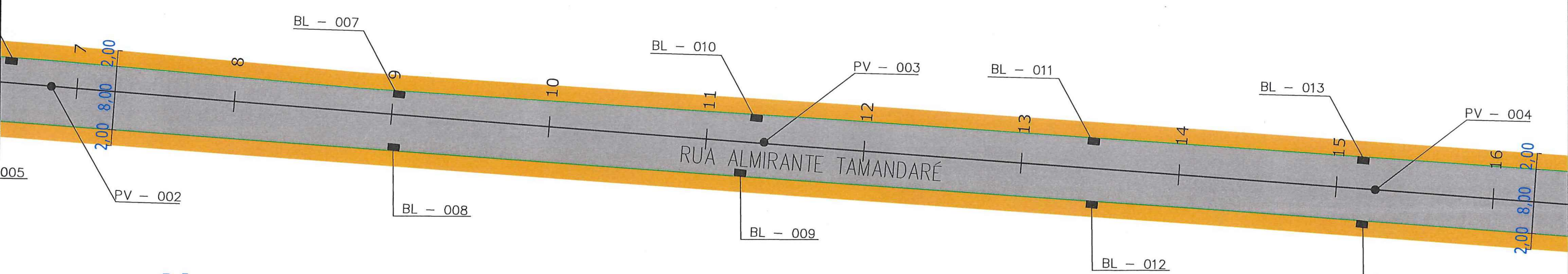
Modificação:

Data:
 JAN/2018

Núm. Prancha:

01 / 03

Escala:
 S/ESCALA




Eng. Paulo Renato Vecchietti
 Diretor Executivo
 Secretaria de Infraestrutura Urbana
 Matrícula 19.084




SECRETARIA DE INFRAESTRUTURA URBANA
GERÊNCIA DE PAVIMENTAÇÃO

LEGENDA:

	PASSEIO
	PISTA DE ROLAMENTO
	PASSEIO
	LINHA FÉRREA
	BL - BOCA DE LOBO
	CL - CAIXA COLETORA NO PASSEIO
	PV - POÇO DE VISITA

NOTAS:

1 - ESTACAS A CADA 20,00m;
 2 - ESTE DESENHO CONTÉM INFORMAÇÕES ESPECÍFICAS À FINALIDADE À QUE SE PROPÕE E NÃO DEVE SER UTILIZADO PARA OUTROS FINS SEM CONSULTA AO RESPONSÁVEL TÉCNICO.

PROJETO DRENAGEM Resp. Técnico:  Eng.º Civil: Julliano de Sant'anna CREA: 49.431-5 Proprietário: PREFEITURA DE JOINVILLE Desenho: ÚNICO	Nome da Obra / Endereço: RUA ALMIRANTE TAMANDARÉ - BAIRRO AMÉRICA TRECHO: JOÃO COLIN / ORESTES GUIMARÃES Conteúdo: PROJETO DRENAGEM	Núm. Prancha: 02 / 03 Escala: S/ESCALA
Arq.CAD: PROJETO DRENAGEM	Modificação:	Data: JAN/2018











Eng. Paulo Renato Vecchietti
 Diretor Executivo
 Secretaria de Infraestrutura Urbana
 Matrícula 19.094




SECRETARIA DE INFRAESTRUTURA URBANA
GERÊNCIA DE PAVIMENTAÇÃO

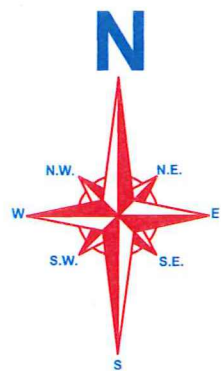
LEGENDA:

	PASSEIO
	PISTA DE ROLAMENTO
	PASSEIO
	LINHA FÉRREA
	BL - BOCA DE LOBO
	CL - CAIXA COLETORA NO PASSEIO
	PV - POÇO DE VISITA

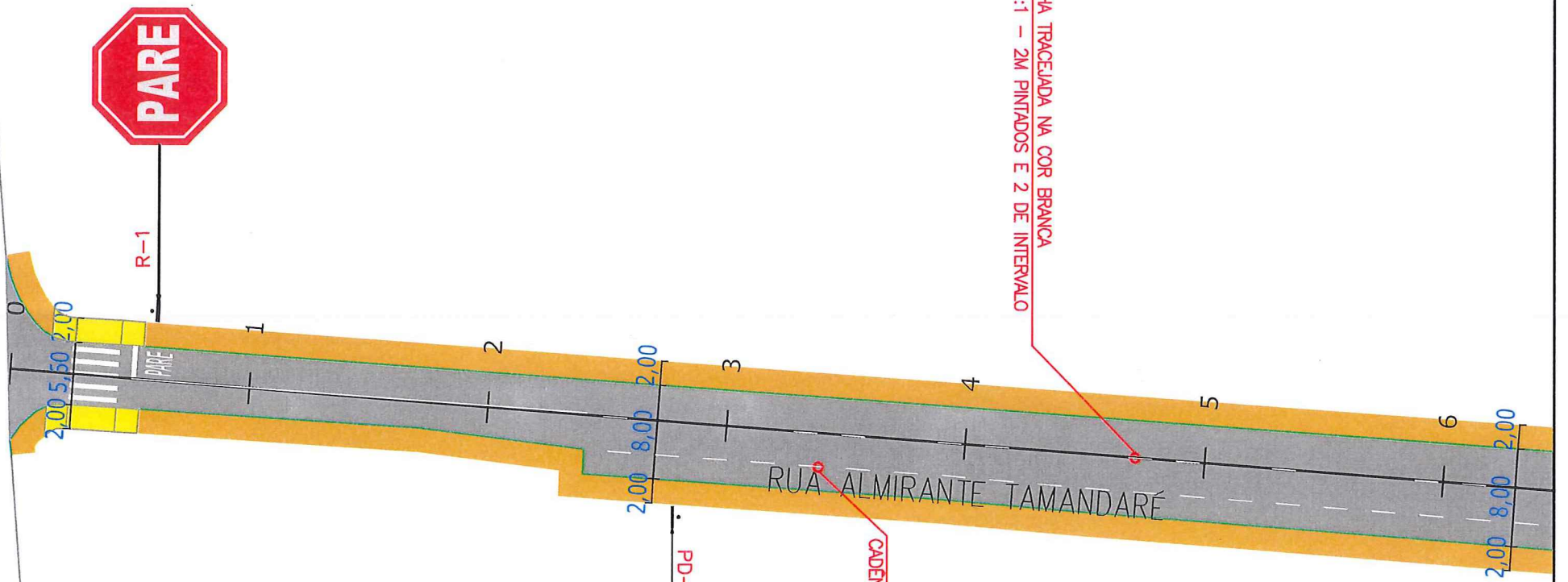
NOTAS:

1 - ESTACAS A CADA 20,00m;
 2 - ESTE DESENHO CONTÉM INFORMAÇÕES ESPECÍFICAS À FINALIDADE A QUE SE PROPÕE E NÃO DEVE SER UTILIZADO PARA OUTROS FINS SEM CONSULTA AO RESPONSÁVEL TÉCNICO.

PROJETO DRENAGEM		Nome da Obra / Endereço: RUA ALMIRANTE TAMANDARÉ - BAIRRO AMÉRICA TRECHO: JOÃO COLIN / ORESTES GUIMARÃES	
Resp. Técnico:  Eng.º Civil: Juliano de Sant'anna CREA: 49.431-5		Conteúdo: PROJETO DRENAGEM	
Proprietário: PREFEITURA DE JOINVILLE		Núm. Prancha: 03 / 03	
Desenho: ÚNICO	Arq. CAD: PROJETO DRENAGEM	Modificação:	Data: JAN/2018
		Escala: S/ESCALA	



RUA JOÃO COLIN



Eng. Paulo Renato Vecchietti
 Diretor Executivo
 Secretaria de Infraestrutura Urbana
 Matrícula 19.094

Departamento de Trânsito de Joinville
 DETRANS
 SAMUEL LUIZ BERNARDES GOMES
 Gerente de Operações



SECRETARIA DE INFRAESTRUTURA URBANA
 GERÊNCIA DE PAVIMENTAÇÃO

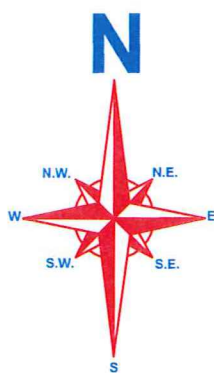
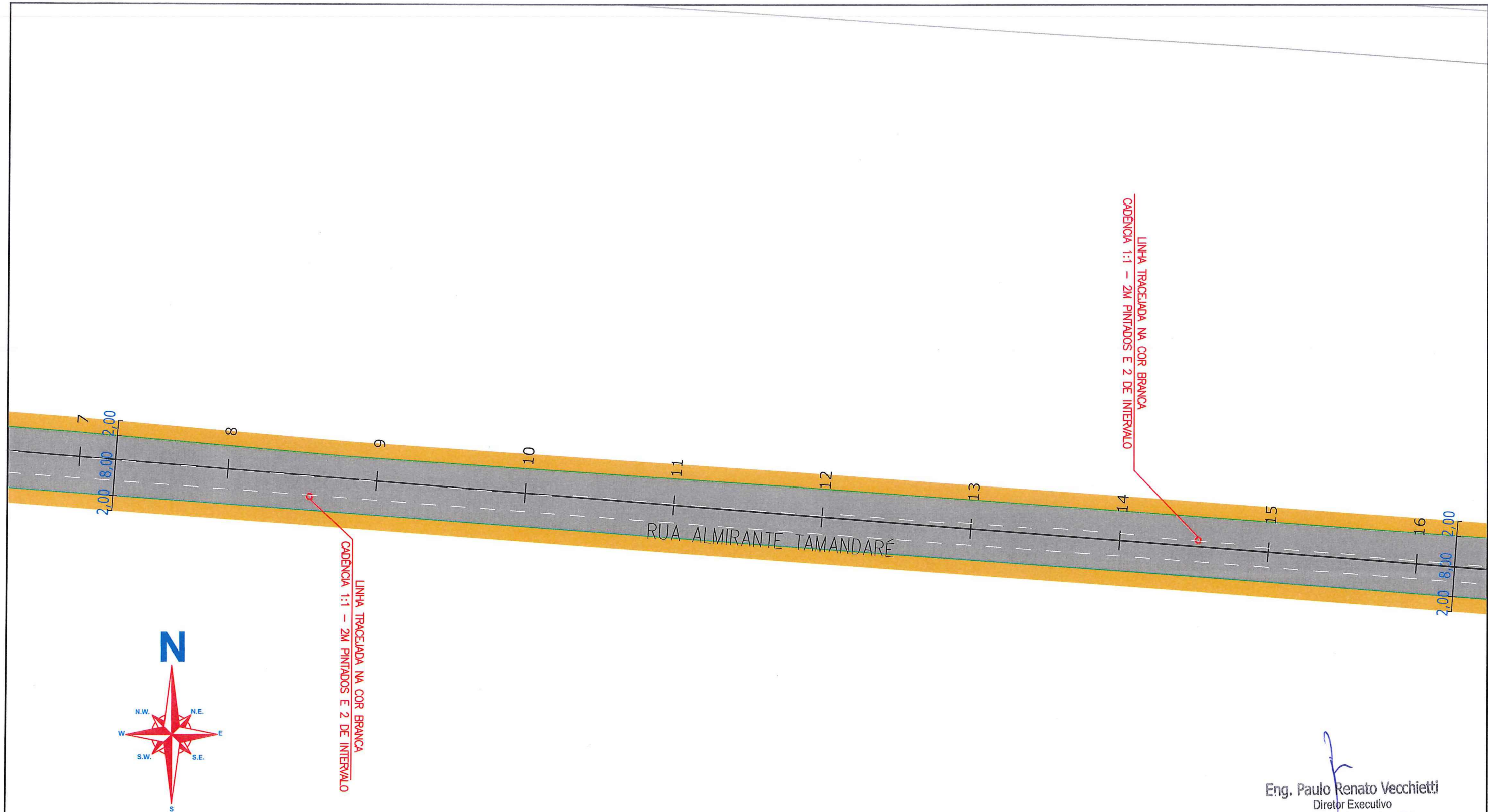
LEGENDA:

- PASSEIO
- CICLOFAIXA
- PISTA DE ROLAMENTO
- PASSEIO
- LINHA FÉRREA
- TARTARUGA
- PLACA COM SUPORTE PROJETADA
- FAIXA DE PEDESTRE
- LINHA DE RETENÇÃO
- REBAIXO DE MEIO FIO
- LMS (LINHAS DE DIVISÃO DE FLUXO DE MESMO SENTIDO)
- LFO (LINHAS DE DIVISÃO DE FLUXO DE SENTIDOS OPOSTOS)
- SINALIZAÇÃO CRUZAMENTO DE VIAS
- TRAVESSIA DE CICLOVIA COR VERMELHA
- PINTURA SECCIONADA BRANCA 0,4X0,4X0,4M
- TACHA REFLETIVA BIDIRECIONAL AMARELA
- TACHA REFLETIVA BIDIRECIONAL BRANCA
- TACHA REFLETIVA BIDIRECIONAL VERMELHA

NOTAS:

1 - ESTACAS A CADA 20,00m;
 2 - ESTE DESENHO CONTÉM INFORMAÇÕES ESPECÍFICAS À FINALIDADE A QUE SE PROPÕE E NÃO DEVE SER UTILIZADO PARA OUTROS FINS SEM CONSULTA AO RESPONSÁVEL TÉCNICO;

PROJETO SINALIZAÇÃO Resp. Técnico: Proprietário: PREFEITURA DE JOINVILLE Desenho: ÚNICO		Nome da Obra / Endereço: RUA ALMIRANTE TAMANDARÉ - BAIRRO AMÉRICA TRECHO: JOÃO COLIN / ORESTES GUIMARÃES Conteúdo: PROJETO SINALIZAÇÃO		Núm. Prancha: 01 / 03
		Arq.CAD: PROJETO SINALIZAÇÃO	Modificação: Data: JAN/2018	



Departamento de Trânsito de Joinville
DETRANS
 SAMUEL LUIZ BERNARDES GOMES
 Gerente de Operações

Eng. Paulo Renato Vecchiatti
 Diretor Executivo
 Secretaria de Infraestrutura Urbana
 Matrícula 19.084

SECRETARIA DE INFRAESTRUTURA URBANA
GERÊNCIA DE PAVIMENTAÇÃO

LEGENDA:

NOTAS:

1 - ESTACAS A CADA 20,00m;
 2 - ESTE DESENHO CONTÉM INFORMAÇÕES ESPECÍFICAS À FINALIDADE A QUE SE PROPÕE E NÃO DEVE SER UTILIZADO PARA OUTROS FINS SEM CONSULTA AO RESPONSÁVEL TÉCNICO;

PROJETO SINALIZAÇÃO Resp. Técnico: Engº Civil: Juliano de Sant'Anna CRPA: 49.431-5 Proprietário: PREFEITURA DE JOINVILLE		Nome da Obra / Endereço: RUA ALMIRANTE TAMANDARÉ - BAIRRO AMÉRICA TRECHO: JOÃO COLIN / ORESTES GUIMARÃES		Núm. Prancha: 02 / 03
Desenho: ÚNICO		Arq.CAD: PROJETO SINALIZAÇÃO	Modificação: Data: JAN/2018	



Eng. Paulo Renato Vecchietti
 Diretor Executivo
 Secretaria de Infraestrutura Urbana
 Matrícula 19.094

Departamento de Trânsito de Joinville
 DETRANS
 SAMUEL LUIZ BERNARDES GOMES
 Gerente de Operações



SECRETARIA DE INFRAESTRUTURA URBANA
 GERÊNCIA DE PAVIMENTAÇÃO

LEGENDA:

- PASSEIO
- CICLOFAIXA
- PISTA DE ROLAMENTO
- PASSEIO
- LINHA FÉRREA
- TARTARUGA
- PLACA COM SUPORTE PROJETADA
- FAIXA DE PEDESTRE
- LINHA DE RETENÇÃO
- REBAIXO DE MEIO FIO
- LMS (LINHAS DE DIVISÃO DE FLUXO DE MESMO SENTIDO)
- LFO (LINHAS DE DIVISÃO DE FLUXO DE SENTIDOS OPOSTOS)
- SINALIZAÇÃO CRUZAMENTO DE VIAS
- TRAVESSIA DE CICLOVIA COR VERMELHA
- PINTURA SECCIONADA BRANCA 0,4X0,4X0,4M
- TACHA REFLETIVA BIDIRECIONAL VERMELHA
- TACHA REFLETIVA BIDIRECIONAL AMARELA
- TACHA REFLETIVA BIDIRECIONAL BRANCA

NOTAS:

- 1 - ESTACAS A CADA 20,00m;
- 2 - ESTE DESENHO CONTÉM INFORMAÇÕES ESPECÍFICAS À FINALIDADE À QUE SE PROPÕE E NÃO DEVE SER UTILIZADO PARA OUTROS FINS SEM CONSULTA AO RESPONSÁVEL TÉCNICO;

PROJETO SINALIZAÇÃO		Nome da Obra / Endereço: RUA ALMIRANTE TAMANDARÉ - BAIRRO AMÉRICA TRECHO: JOÃO COLIN / ORESTES GUIMARÃES		
Resp. Técnico: Engº Civil <i>Paulo Renato Vecchietti</i> de Sant'Anna CREA: 49.431-5		Conteúdo: PROJETO SINALIZAÇÃO		Núm. Prancha: 03 / 03
Proprietário: PREFEITURA DE JOINVILLE		Desenho: ÚNICO	Arq.CAD: PROJETO SINALIZAÇÃO	Modificação: Data: JAN/2018
		Escala: S/ESCALA		