

MAPA DE SINALIZAÇÃO TURÍSTICA DE JOINVILLE



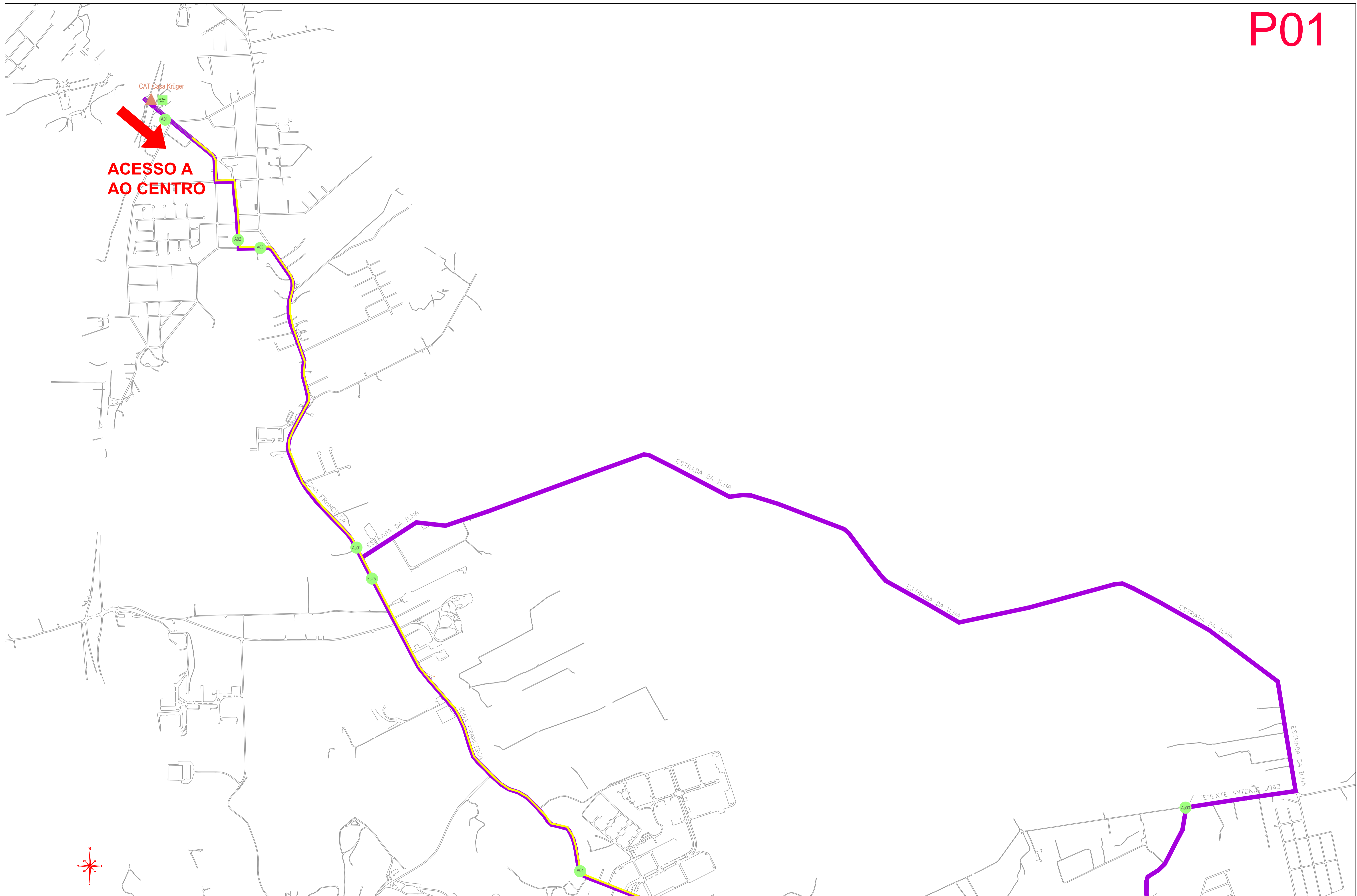
LEGENDA

- ACESSOS AO CENTRO DE JOINVILLE
- CENTRO URBANO
- PONTO TURÍSTICO
- NO - LOCAL ONDE SERÁ INSERIDA PLACA TURÍSTICA - PLACA DE IDENTIFICAÇÃO TURÍSTICA
- NO - LOCAL ONDE SERÁ INSERIDA PLACA TURÍSTICA - PLACA DE ATRATIVO TURÍSTICO
- NO - LOCAL ONDE SERÁ INSERIDA PLACA TURÍSTICA - PLACA DIRECIONAL PARA IDENTIFICAÇÃO DE CAMINHO TURÍSTICO

ROTAS:

- RTA A
- RTA B
- RTA AB
- RTA C
- RTA D
- RTA E
- RTA F
- RTA G
- RTA H
- RTA I
- RTA J
- RTA L
- RTA M
- RTA Pelestre

FUNDAÇÃO INSTITUTO DE PESQUISA E PLANEJAMENTO PARA O DESENVOLVIMENTO SUSTENTÁVEL DE JOINVILLE Av. Itália, 1000 - Jd. Itaipava - Joinville - SC CEP: 89.012-900 - Fone: (51) 412-3333 E-mail: w@fipsc.org.br	PROJETO SINALIZAÇÃO	Nome do Obra / Endereço: Sinalização Turística de Joinville			
	Requerente: PROMOTUR	Conteúdo: Mapa Geral das Rotas Turísticas		N.º Prancha: 	
Proprietário: Prefeitura Municipal de Joinville	Autor: PAV. DR. GLESON PEREIRA DE A. 4.2604	Arq. CAD: AutoCAD	Modificação: Nova Edição 2016	Data: Jan/2016	Escala: 1:50000



LEGENDA

- ACESSOS AO CENTRO DE JOINVILLE
- CENTRO URBANO
- PONTO TURISTICO
- N6 - LOCAL ONDE SERÁ INSERIDA PLACA TURISTICA - PLACA DE ATRATIVO TURISTICO
- N6 - LOCAL ONDE SERÁ INSERIDA PLACA TURISTICA - PLACA IDENTIFICAÇÃO TURISTICA

ROTAS:

- ROTA A
- ROTA C
- ROTA E
- ROTA I
- ROTA M
- ROTA B
- ROTA D
- ROTA G
- ROTA J
- ROTA Pedestre
- ROTA F
- ROTA H
- ROTA L

FUNDAÇÃO INSTITUTO DE PESQUISA E PLANEJAMENTO PARA O DESENVOLVIMENTO SUSTENTÁVEL DE JOINVILLE Av. Manoel de Araújo, 1000 - Jd. São José - Joazeiro - BA - CEP: 44200-000 Tel: (71) 3421-3213 Fax: (71) 3421-3213 E-mail: ipm@joazeiro.ba.br	PROJETO SINALIZAÇÃO Requerente: PROMOTUR Proprietário: Prefeitura Municipal de Joazeiro Autor: Diógenes de Oliveira de Azevedo	Nome da Obra / Endereço: Sinalização Turística Joazeiro Conteúdo: Rotas Turísticas Mapa Geral "P1" Desenho: Assunção P. Arq.CAD: MapGen 2011 Modificação: 0 Data: jul/2019 Escala: sem escala
---	---	--



**ACESSO
AO CENTRO**

Aeroporto

ESTRADA ENG. JOAO DE SOUZA MELLO E ALVIN

Vigorelli/ Ferry Boat

AV. SANTOS DUMONT

AV. SANTOS DUMONT

AV. SANTOS DUMONT

TIÚTI

TIÚTI

ESTRADA

ESTRADA ENG. JOAO DE SOUZA MELLO E ALVIN

LEGENDA

- ACESSOS AO CENTRO DE JOINVILLE
- CENTRO URBANO
- PONTO TURISTICO
- Nº - LOCAL ONDE SERÁ INSERIDA PLACA TURISTICA - PLACA IDENTIFICAÇÃO TURISTICA

- Nº - LOCAL ONDE SERÁ INSERIDA PLACA TURISTICA - PLACA DE ATRATIVO TURISTICO
- Nº - LOCAL ONDE SERÁ INSERIDA PLACA TURISTICA - PLACA DIRECIONAL PARA IDENTIFICAÇÃO DE CAMINHO TURISTICO

ROTAS:

- ROTA A
- ROTA B
- ROTA AB
- ROTA C
- ROTA D
- ROTA F
- ROTA E
- ROTA G
- ROTA H
- ROTA I
- ROTA J
- ROTA L
- ROTA M
- ROTA Pedestre

<small>FUNDAÇÃO INSTITUTO DE PESQUISA E PLANEJAMENTO PARA O DESENVOLVIMENTO SUSTENTÁVEL DE JOINVILLE</small> <small>Av. Almeida, 400 - Joinville - SC Tel: (47) 342-3333 Email: ip@joinville.gov.br</small>	PROJETO SINALIZAÇÃO	<small>Nome da Obra / Endereço:</small> Sinalização Turística Joinville	<small>Núm. Folha:</small> 03 / 09
	<small>Requerente:</small> PROMOTUR	<small>Conteúdo:</small> Rotas Turísticas Mapa Geral "P2"	<small>Proprietário:</small> Prefeitura Municipal de Joinville
<small>Autor:</small> ENG. JUI. G. S. FERRETTI - 054.42604	<small>Desenho:</small> Assunção P.	<small>Arq. CAD:</small> AutoCAD 2011	<small>Data:</small> 07/2016

P03

**ACESSO B
AO CENTRO**

**ACESSO D
AO CENTRO**

**ACESSO C
AO CENTRO**

LEGENDA

➔ ACESSOS AO CENTRO DE JOINVILLE

▲ PONTO TURÍSTICO

■ Nº - LOCAL ONDE SERÁ INSERIDA PLACA TURÍSTICA - PLACA DE ATRATIVO TURÍSTICO

● Nº - LOCAL ONDE SERÁ INSERIDA PLACA TURÍSTICA - PLACA DIRECIONAL PARA IDENTIFICAÇÃO DE CAMINHO TURÍSTICO

● Nº - LOCAL ONDE SERÁ INSERIDA PLACA TURÍSTICA - PLACA IDENTIFICAÇÃO TURÍSTICA

■ CENTRO URBANO

ROTAS:

ROTA A

ROTA C

ROTA E

ROTA I

ROTA M

ROTA B

ROTA D

ROTA G

ROTA J

ROTA Pedestre

ROTA AB

ROTA F

ROTA H

ROTA L

FUNDAÇÃO INSTITUTO DE PESQUISA E PLANEJAMENTO PARA O DESENVOLVIMENTO SUSTENTÁVEL DE JOINVILLE

PROJETO SINALIZAÇÃO
Nome da Obra / Endereço:
Sinalização Turística Joinville

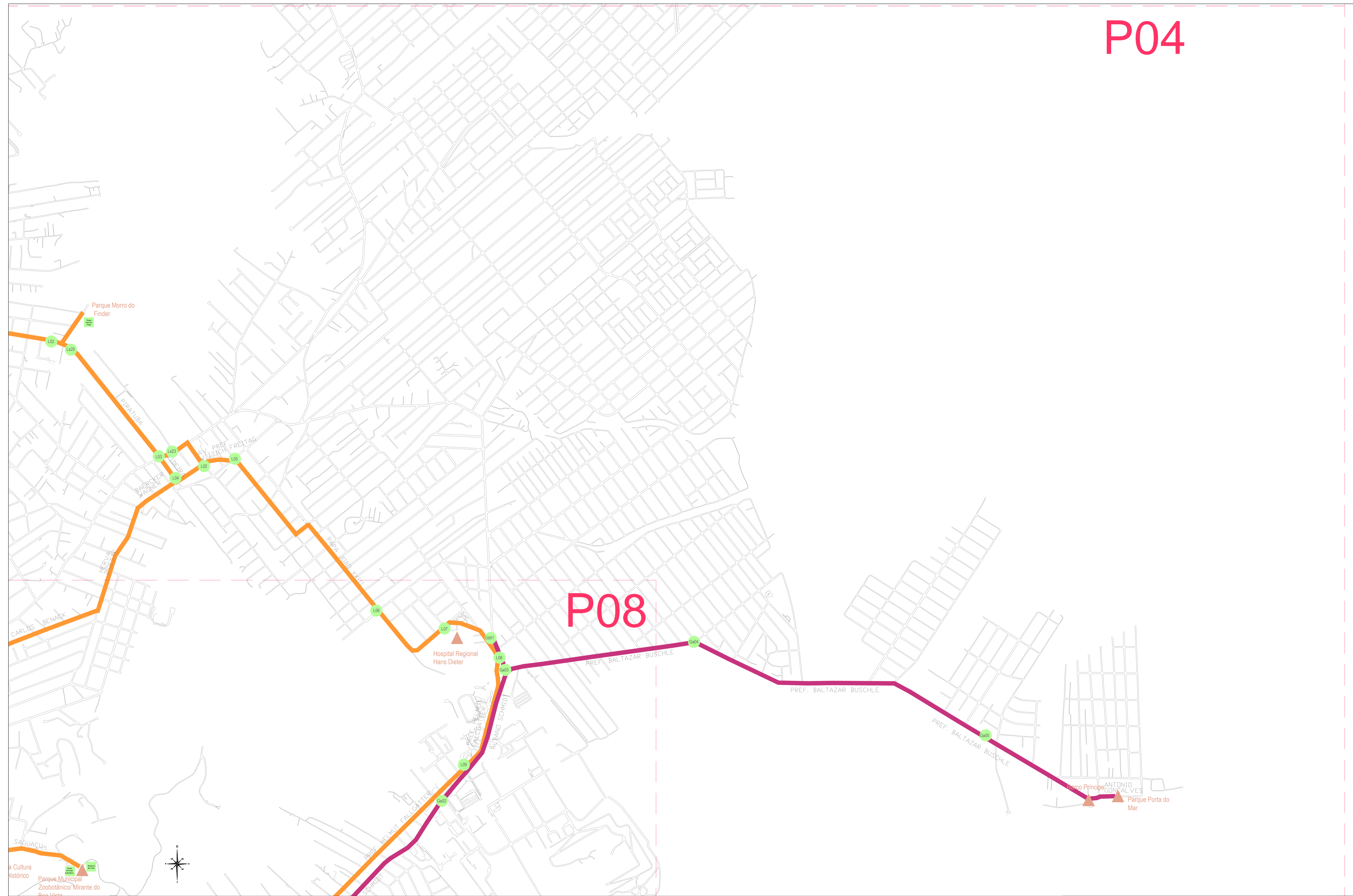
Requerente:
PROMOTUR
Proprietária:
Prefeitura Municipal de Joinville

Conteúdo:
Rotas Turísticas
Mapa Geral "P3"

Autor:
ING. JIM ALEXANDRE DE OLIVEIRA

Desenho:
Assimilado P.
Arq. CAD:
Revisão: 20/09
Modificação:
Data:
09/2016
Escala:
sem escala

Nm. Francho:
04/09



P08

LEGENDA

- ACESSOS AD CENTRO DE JOINVILLE
- CENTRO URBAND
- PONTO TURISTICO
- Nº - LOCAL ONDE SERÁ INSERIDA PLACA TURISTICA - PLACA DE ATRATIVO TURISTICO
- Nº - LOCAL ONDE SERÁ INSERIDA PLACA TURISTICA - PLACA IDENTIFICAÇÃO TURISTICA

- Nº - LOCAL ONDE SERÁ INSERIDA PLACA TURISTICA - PLACA DE ATRATIVO TURISTICO
- Nº - LOCAL ONDE SERÁ INSERIDA PLACA TURISTICA - PLACA DIRECIONAL PARA IDENTIFICAÇÃO DECAMINHO TURISTICO

ROTAS:

- | | | | | |
|---------|--------|--------|--------|---------------|
| ROTA A | ROTA C | ROTA E | ROTA I | ROTA M |
| ROTA B | ROTA D | ROTA G | ROTA J | ROTA Pedestre |
| ROTA AB | ROTA F | ROTA H | ROTA L | |

	PROJETO SINALIZAÇÃO	Nome da Obra / Endereço: Sinalização Turística Joazeiro			
	Requerente: PROMOTUR Proprietário: Prefeitura Municipal de Joazeiro	Conteúdo: Rotas Turísticas Mapa Geral "P4"		N.ºm. Franquia: 05/09	
Autor: Rafael da Silva Brito - 054 42601	Desenho: Assimulo P.	Arq. CAD: Rafael da Silva	Modificação: 0	Data: 09/2016	Escala: sem escala

P05

**ACESSO E
AO CENTRO**



**ACESSO F
AO CENTRO**



**ACESSO G
AO CENTRO**



LEGENDA

ACESSOS AO CENTRO DE JOINVILLE

PONTO TURÍSTICO

N6 - LOCAL ONDE SERÁ INSERIDA PLACA TURÍSTICA - PLACA DE ATRATIVO TURÍSTICO

N6 - LOCAL ONDE SERÁ INSERIDA PLACA TURÍSTICA - PLACA DIRECIONAL PARA IDENTIFICAÇÃO DE CAMINHO TURÍSTICO

N6 - LOCAL ONDE SERÁ INSERIDA PLACA TURÍSTICA - PLACA IDENTIFICAÇÃO TURÍSTICA

CENTRO URBANO

ROTAS:

ROTA A

ROTA C

ROTA E

ROTA I

ROTA M

ROTA B

ROTA D

ROTA G

ROTA J

ROTA Pedestre

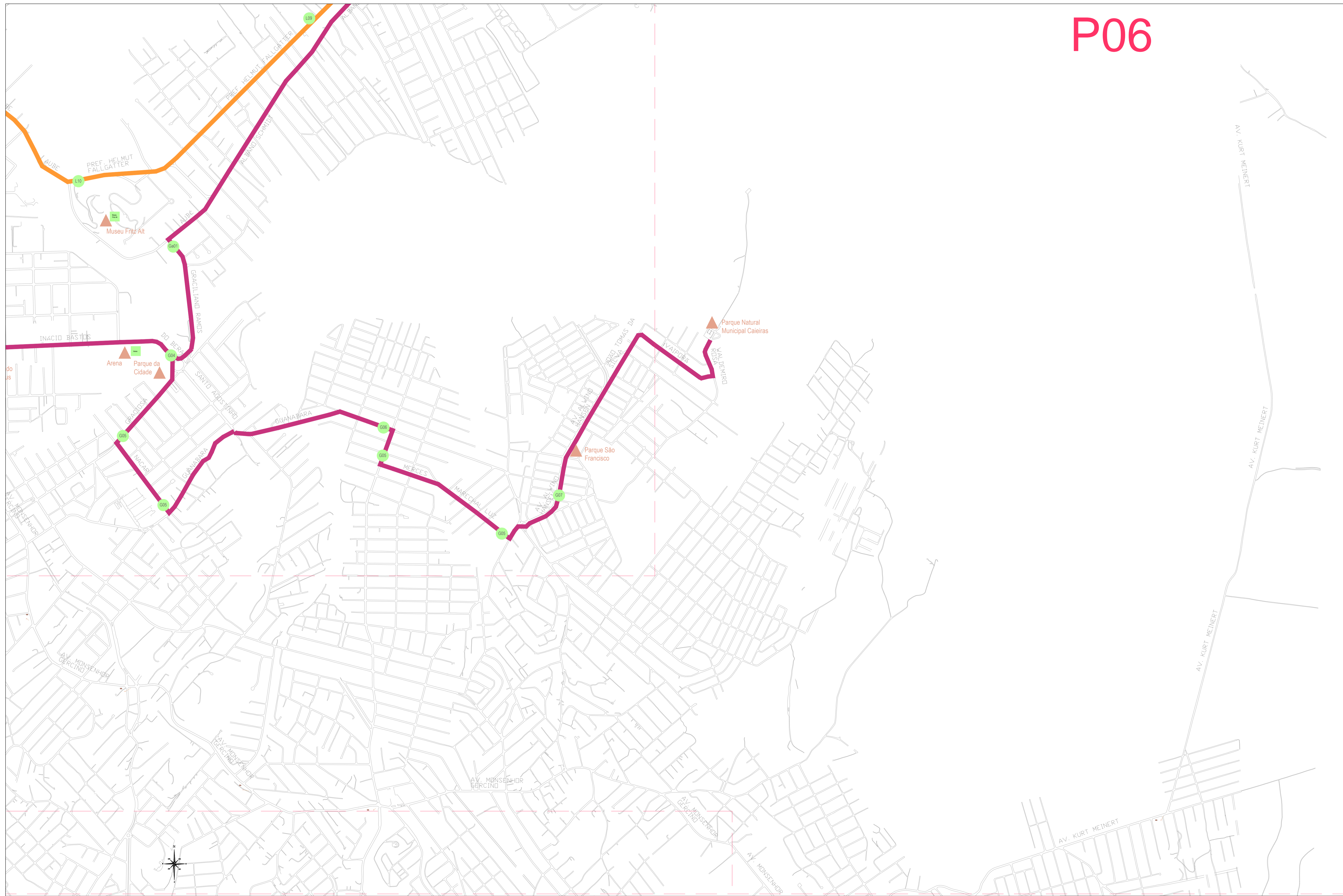
ROTA AB

ROTA F

ROTA H

ROTA L

 FUNDAÇÃO INSTITUTO DE PESQUISA E PLANEJAMENTO PARA O DESENVOLVIMENTO SUSTENTÁVEL DE JOINVILLE An. 01/2011 nº 014 CNPJ nº 16.000.847-7 Fone: (47) 3422-3333 E-mail: info@fipep.org.br	PROJETO SINALIZAÇÃO		Nome da Obra / Endereço: Sinalização Turística Joinville		
	Solicitante: PROMOTUR		Conteúdo: Rotas Turísticas Mapa Geral "P5"		
	Proprietário: Prefeitura Municipal de Joinville		Modificação: 0		
	Autor: ING. JUI. A. S. W. T. DE A. 4.260.1		Data: jul/2016		
		Arq. CAD: Thaís R. S. P.		Escala: sem escala	



LEGENDA

- ACESSOS AO CENTRO DE JOINVILLE
- CENTRO URBANO
- PONTO TURÍSTICO
- N6 - LOCAL ONDE SERÁ INSERIDA PLACA TURÍSTICA - PLACA DE ATRATIVO TURÍSTICO
- N6 - LOCAL ONDE SERÁ INSERIDA PLACA TURÍSTICA - PLACA IDENTIFICAÇÃO TURÍSTICA

- N6 - LOCAL ONDE SERÁ INSERIDA PLACA TURÍSTICA - PLACA DE ATRATIVO TURÍSTICO
- N6 - LOCAL ONDE SERÁ INSERIDA PLACA TURÍSTICA - PLACA DIRECIONAL PARA IDENTIFICAÇÃO DE CAMINHO TURÍSTICO

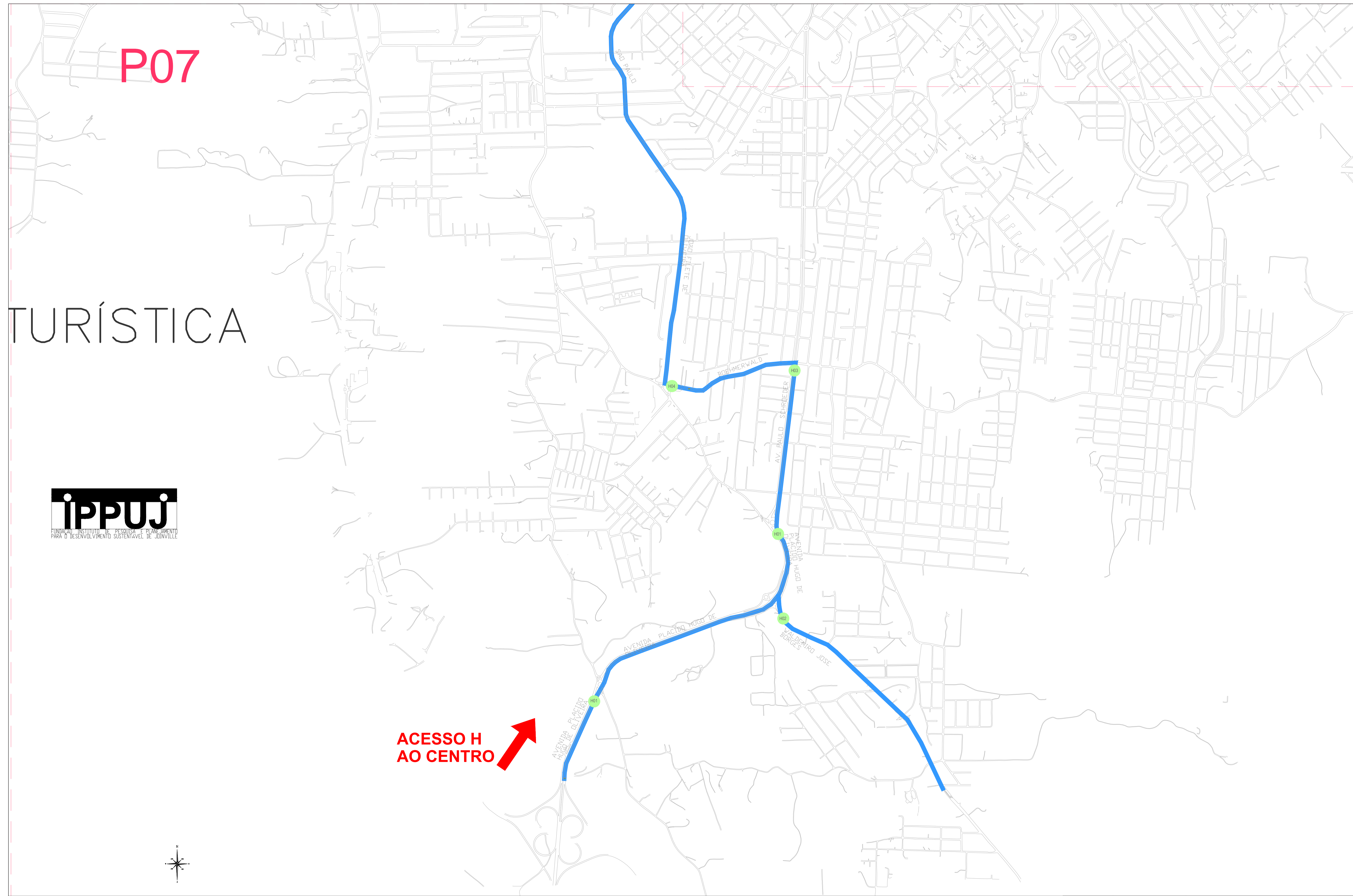
ROTAS:

- ROTA A
- ROTA C
- ROTA E
- ROTA I
- ROTA M
- ROTA B
- ROTA D
- ROTA G
- ROTA J
- ROTA Pedestre
- ROTA AB
- ROTA F
- ROTA H
- ROTA L

 <small>FUNDAÇÃO INSTITUTO DE PESQUISA E PLANEJAMENTO PARA O DESENVOLVIMENTO SUSTENTÁVEL DE JOINVILLE</small> <small>Av. Monsenhor Gerçindo, 4200 - Jd. Santa Helena - Joinville - SC</small> <small>CEP: 89.010-000</small> <small>Fone: (51) 3421-3333</small> <small>E-mail: ipa@joinville.sc.gov.br</small>	PROJETO SINALIZAÇÃO	<small>Nome da Obra / Endereço:</small> Sinalização Turística Joinville	
	<small>Requerente:</small> PROMOTUR	<small>Conteúdo:</small> Rotas Turísticas Mapa Geral "P6"	
<small>Proprietário:</small> Prefeitura Municipal de Joinville	<small>Autor:</small> Rafael da Silva	<small>Desenho:</small> Assimilado P.	<small>Arq. CAD:</small> Rafael da Silva
<small>Modificação:</small> 0	<small>Data:</small> jul/2016	<small>Escala:</small> sem escala	 07/09

P07

TURÍSTICA



**ACESSO H
AO CENTRO**

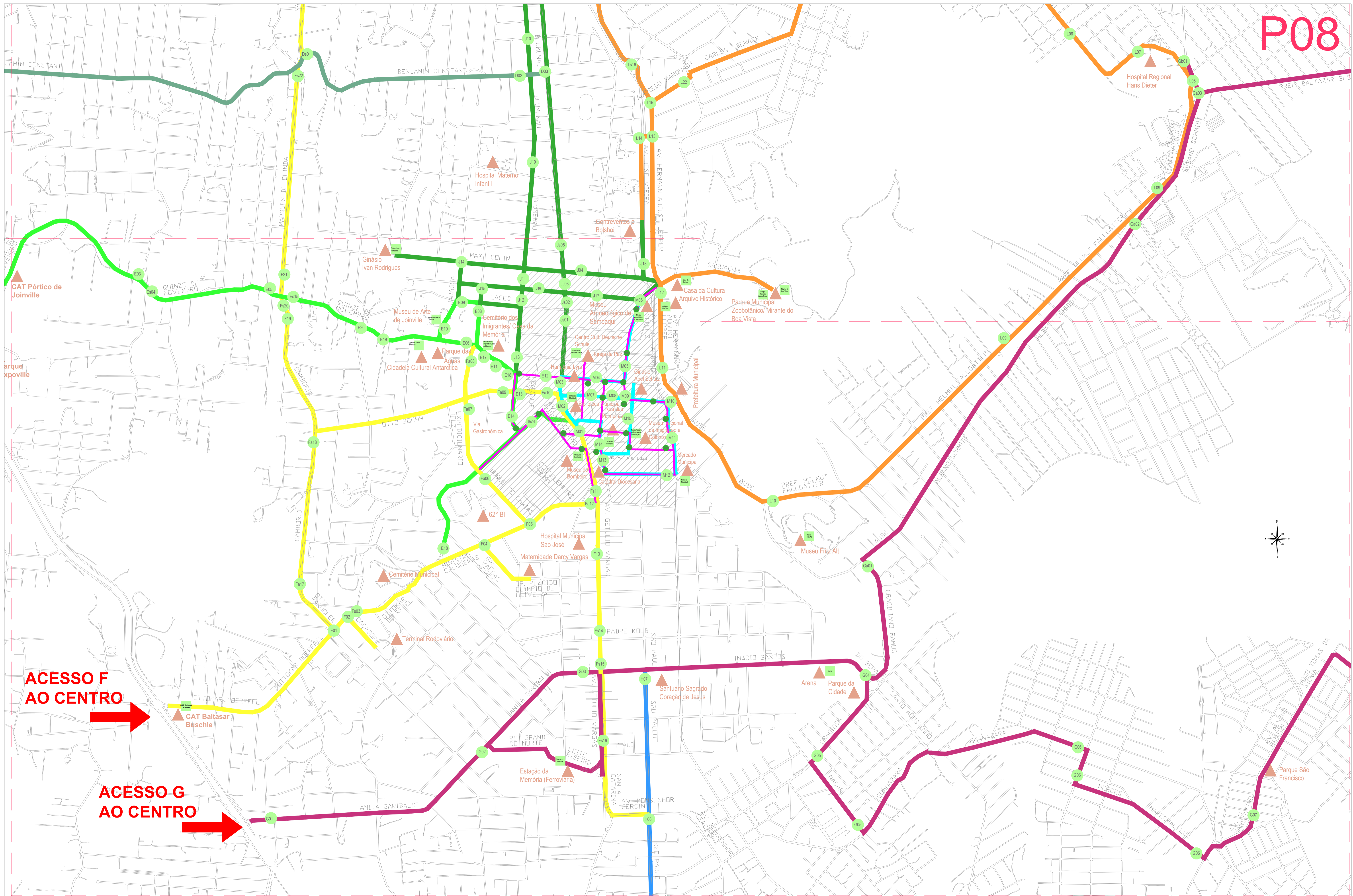
LEGENDA

- ACESSOS AO CENTRO DE JOINVILLE
- CENTRO URBANO
- PONTO TURÍSTICO
- Nº - LOCAL ONDE SERÁ INSERIDA PLACA TURÍSTICA - PLACA DE ATRATIVO TURÍSTICO
- Nº - LOCAL ONDE SERÁ INSERIDA PLACA TURÍSTICA - PLACA IDENTIFICAÇÃO TURÍSTICA

ROTAS:

- ROTA A
- ROTA B
- ROTA AB
- ROTA C
- ROTA D
- ROTA F
- ROTA E
- ROTA G
- ROTA H
- ROTA I
- ROTA J
- ROTA L
- ROTA M
- ROTA Pedestre

 FUNDAÇÃO INSTITUTO DE PESQUISA E PLANEJAMENTO PARA O DESENVOLVIMENTO SUSTENTÁVEL DE JOINVILLE Av. Américo de Souza Aguiar, 100 CEP: 89.010-000 Fone: (47) 3421-3333 E-mail: ippuj@joinville.sc.gov.br	PROJETO SINALIZAÇÃO	Nome da Obra / Endereço: Sinalização Turística Joinville	N.ºm. Franquia: 	
	Requerente: PROMOTUR	Conteúdo: Rotas Turísticas Mapa Geral "P7"	Autor: ENG. JUI. GILSON TOSTI, CREA 4.260/1	Escala: em escala
	Proprietário: Prefeitura Municipal de Joinville	Desenho: Assenadora P.	Arq. CAD: Renaldinho SK	Modificação: 0
	Data: 07/2016	Data: 07/2016	Data: 07/2016	Data: 07/2016



ACESSO F AO CENTRO

→

ACESSO G AO CENTRO

→

LEGENDA

- ACESSOS AO CENTRO DE JOINVILLE
- ▲ PONTO TURÍSTICO
- CENTRO URBANO
- LOCAL ONDE SERÁ INSERIDA PLACA TURÍSTICA - PLACA DE ATRATIVO TURÍSTICO
- LOCAL ONDE SERÁ INSERIDA PLACA TURÍSTICA - PLACA IDENTIFICAÇÃO TURÍSTICA

- LOCAL ONDE SERÁ INSERIDA PLACA TURÍSTICA - PLACA DIRECIONAL PARA IDENTIFICAÇÃO DE CAMINHO TURÍSTICO

ROTAS:

- ROTA A
- ROTA B
- ROTA AB
- ROTA C
- ROTA D
- ROTA F
- ROTA E
- ROTA G
- ROTA H
- ROTA I
- ROTA J
- ROTA L
- ROTA M
- ROTA Pedestre

	PROJETO SINALIZAÇÃO		Nome da Obra / Endereço: Sinalização Turística Joinville	
	Requerente: PROMOTUR		Conteúdo: Rotas Turísticas Mapa Geral "P8"	
	Proprietário: Prefeitura Municipal de Joinville		Autor: ING. JIM. GILSON TOSTI, CREA 4.260/1	
	Desenho: Assimulo P.		Data: 07/2016	
Modificação: 0		Data: 07/2016		Ním. Francho: