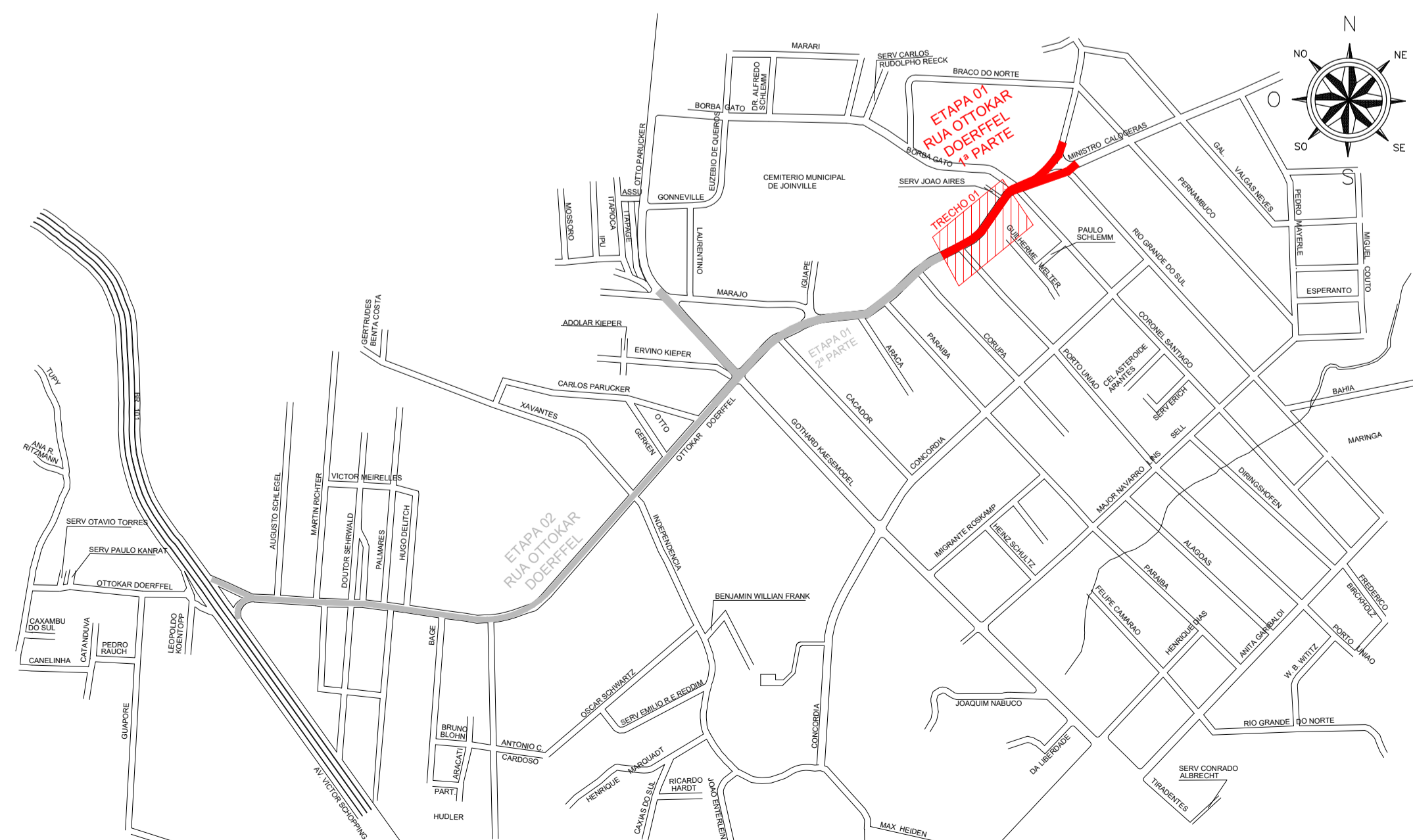



LOCAÇÃO DE INFRAESTRUTURA PARA FUTURA INSTALAÇÃO DA REDE DE TELEFONIA - TRECHO 01

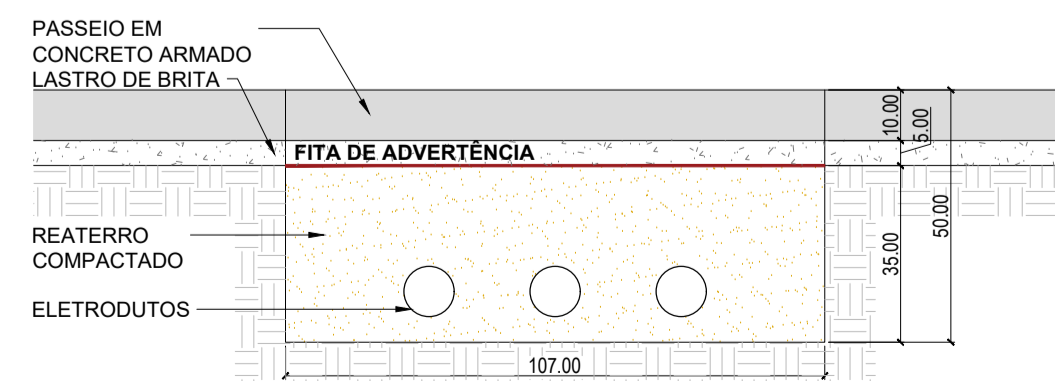
Escala 1/250



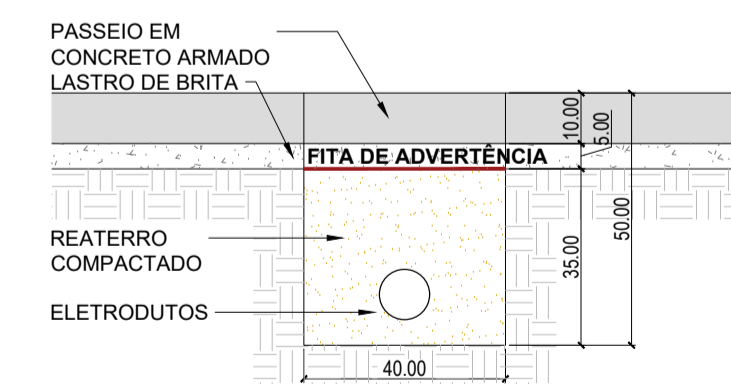
LOCALIZAÇÃO
Escala 1/10000



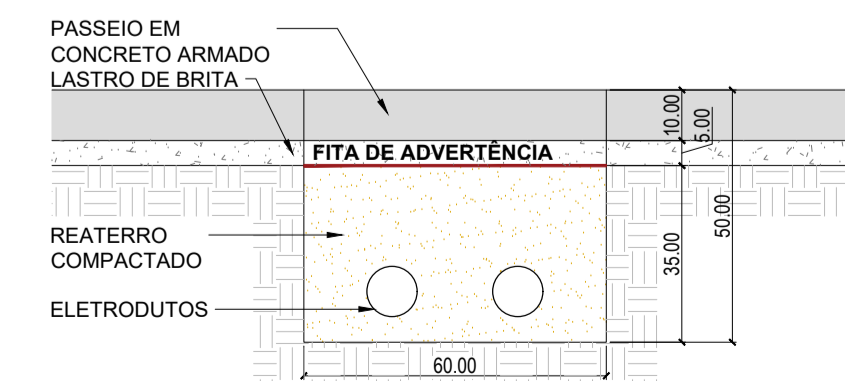
VALA DE DUTO PARA TRECHO EM PISTA DE ROLAMENTO
Sem Escala



VALA DE DUTO PARA TRECHO EM CALÇADA - CAIXA R2
Sem Escala



VALA DE DUTO PARA TRECHO EM CALÇADA - CAIXA R0
Sem Escala



VALA DE DUTO PARA TRECHO EM CALÇADA - CAIXA R1
Sem Escala

Associação de Municípios do Nordeste do Estado de Santa Catarina
 89216-000 - JOINVILLE - SC - Rua Max Collin, 1843 - América - Fone: 0117 433-3927
 ASSESSORIA E COORDENADORIA DE PLANEJAMENTO URBANO, MUNICIPAL E REGIONAL
 home page : www.amunesc.org.br CREA SC 48.825-4

AMUNESC

DUPLICAÇÃO RUA OTTOKAR DOERFFEL
LOCAÇÃO REDE DE INFRA. PARA REDE DE TELEFONIA

PREFEITURA MUNICIPAL DE JOINVILLE
 Endereço : Rua Ottokar Doerffel - JOINVILLE - SC

Projeto
 ADMINISTRAÇÃO: Assinatura Prefeitura Municipal
 Prefeito do Município de Joinville

Terreno
 PROJETO: Assinatura Responsável pelo Projeto
 Rogério Ferrari Maistro
 Engenheiro Civil - CREA/SC: 103401-3

Identificações e Assinaturas
 EXECUÇÃO: Assinatura Responsável pela Execução

Prancha
 Informações: Conteúdo da Prancha: Número PR.
 Desenho: Luísa Fróis
 Nome do Arquivo: LOCAÇÃO INFRAESTRUTURA PARA INSTALAÇÃO DA REDE DE TELEFONIA TRECHO 01
 Escala: Indicada
 Data: Janeiro de 2023
 01/01