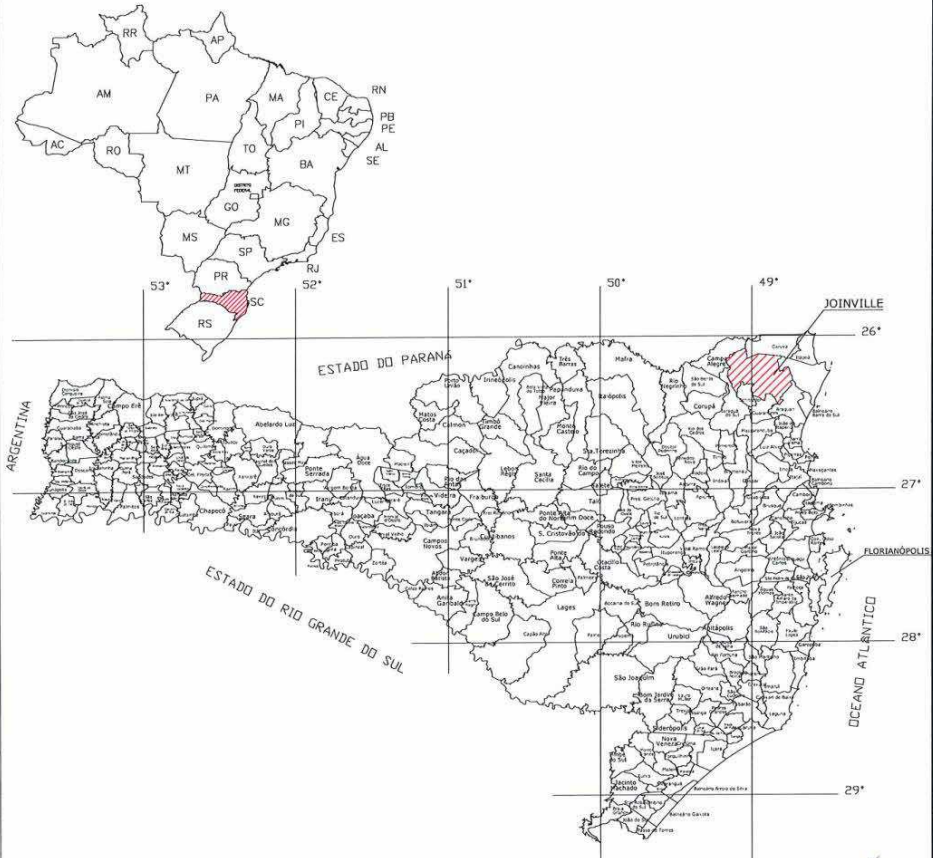
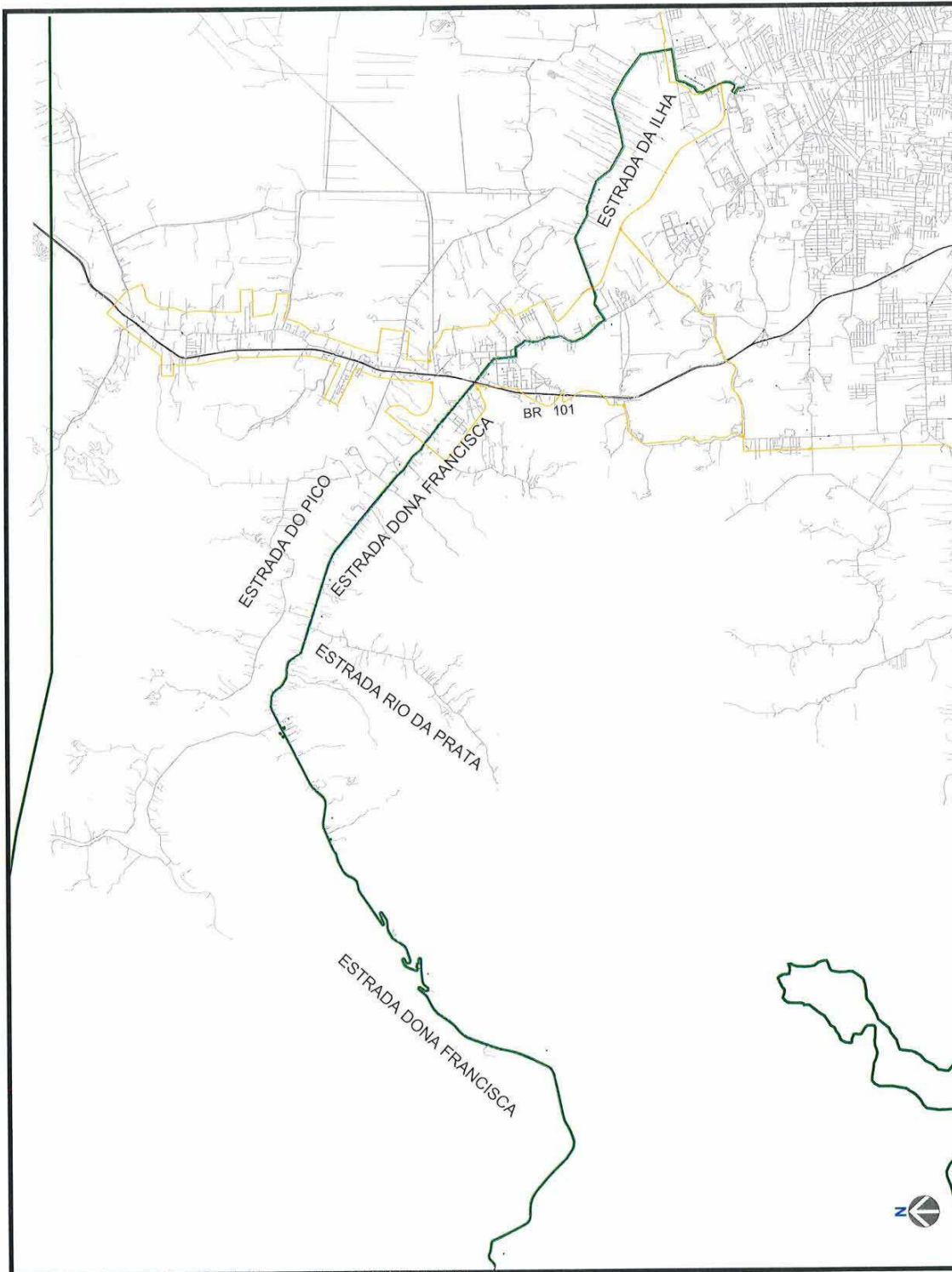


## 3.0 - ROTA ACESSO



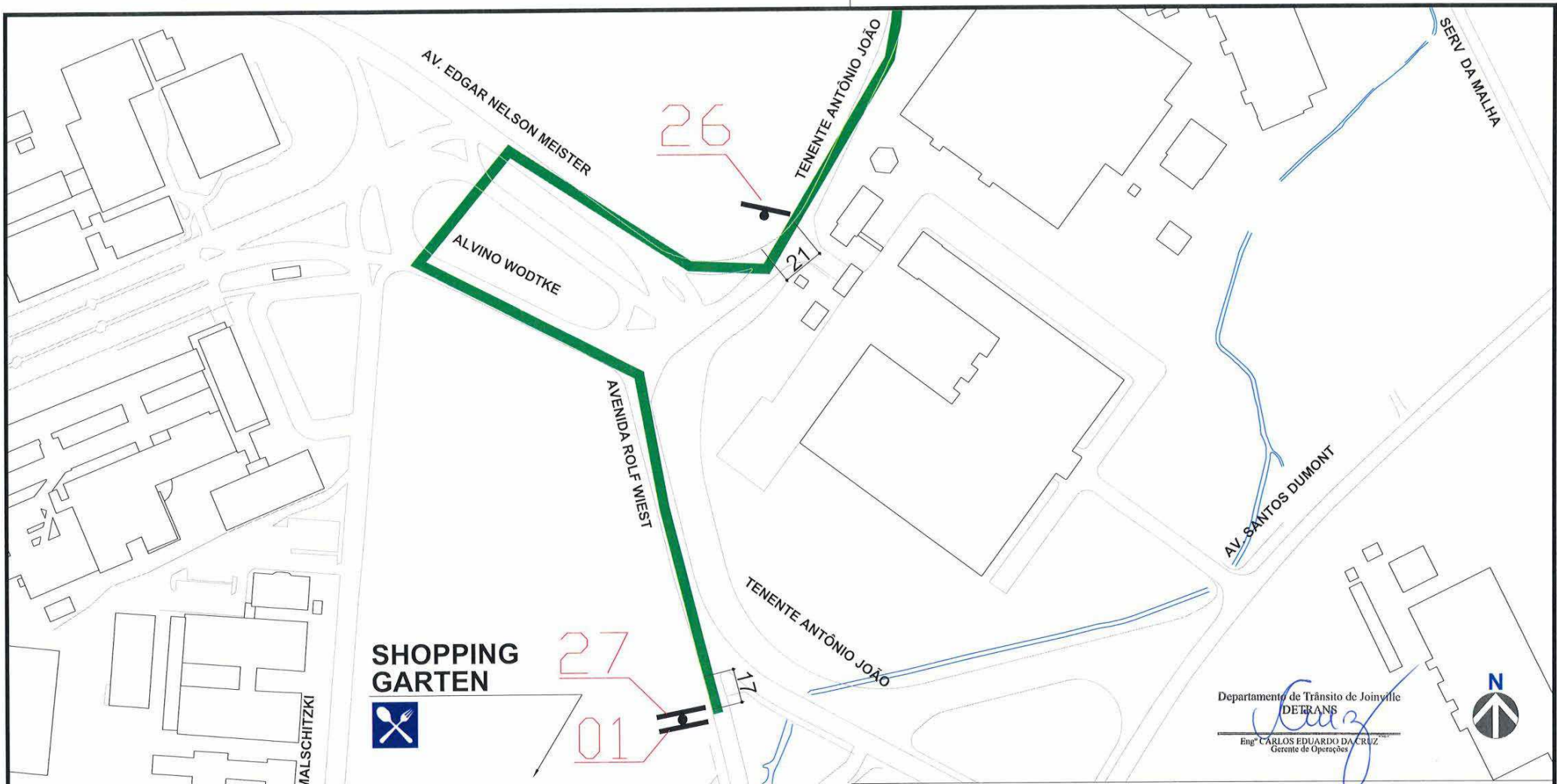
- Legenda**
- Ruas
  - Rota
  - Placa
  - Ponte
  - Perímetro Urbano
  - Limite Município

Departamento de Trânsito de Joinville  
**DETRANS**  
  
 Eng. CARLOS EDUARDO DA CRUZ  
 Gerente de Operação



**PREFEITURA DE JOINVILLE**  
**SECRETARIA DE PLANEJAMENTO URBANO E**  
**DESENVOLVIMENTO SUSTENTÁVEL- SEPUD**  
**UNIDADE DE MOBILIDADE - UMO**

AUTOR DO PROJETO:  Arq. Samara Braun CAU A 94456-4		ASSINATURA DO PROPRIETÁRIO:  José Raulino Eschiloski Secretário Matr. 12.179 Prefeitura de Joinville - Turismo	
Projeto: Sinalização	Nome da Obra: Cicloturismo		
Requerente: Prefeitura de Joinville	Conteúdo: Cicloturismo Rota de Acesso		Prancha: 01 / 12
Proprietário: Prefeitura de Joinville	Desenhista: Cristian Guth	Arq. CAD: 41_ROTAS DE ACESSO-ok.dwg	Data: set. 2018
			Escala: s/esc.



**SHOPPING GARTEN**



Departamento de Trânsito de Joinville  
**DETRANS**  
 Eng. CARLOS EDUARDO DA CRUZ  
 Gerente de Operações



PREFEITURA DE JOINVILLE  
 SECRETARIA DE PLANEJAMENTO URBANO E  
 DESENVOLVIMENTO SUSTENTÁVEL- SEPUD  
 UNIDADE DE MOBILIDADE - UMO

AUTOR DO PROJETO:  
 Arq. Samara Braun CAU A 94456-4

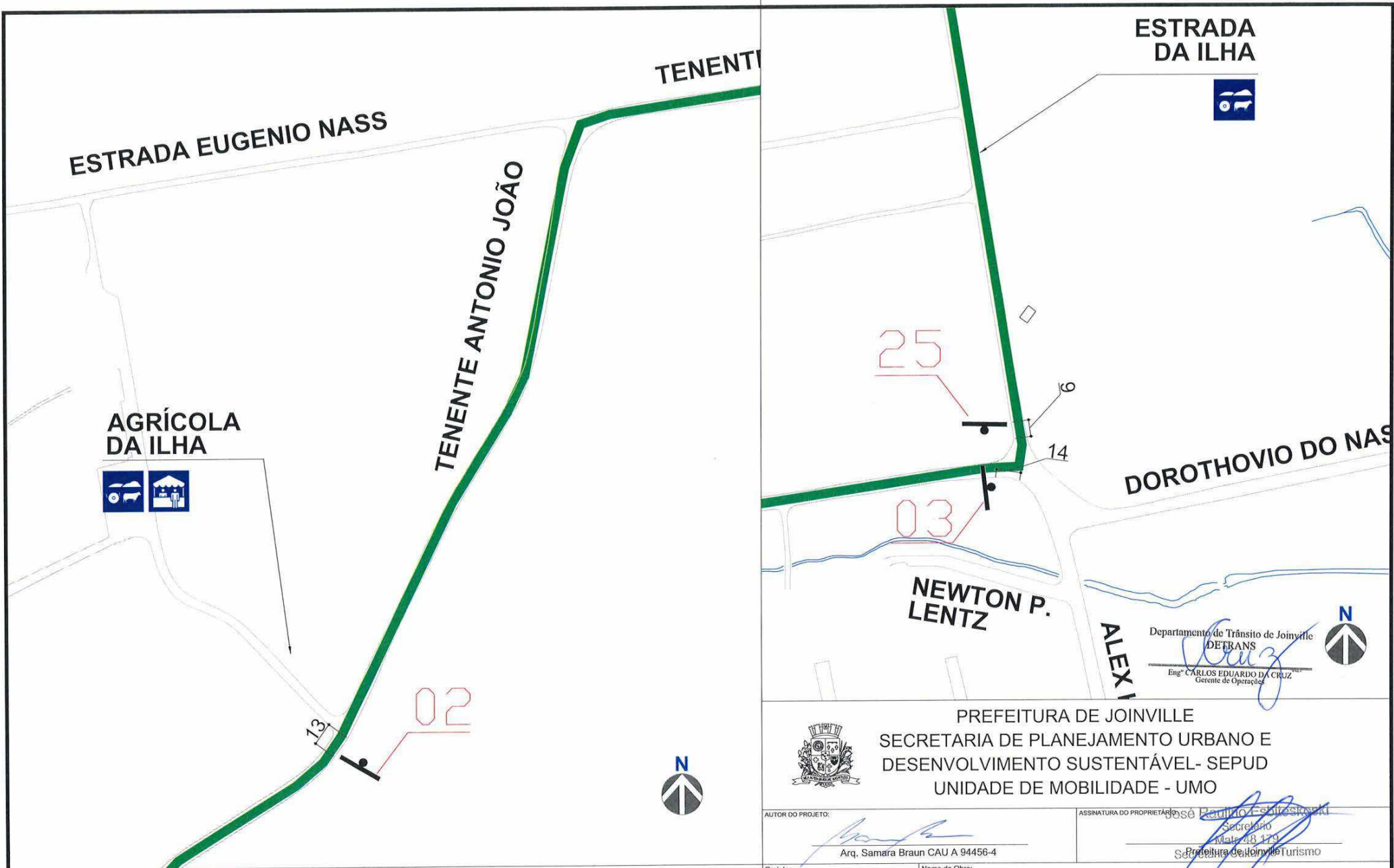
ASSINATURA DO PROPRIETÁRIO:  
 José Raulino Esbokeskoski  
 Secretário  
 Matr. 70.179  
 Prefeitura de Joinville

Legenda		Turismo Rural		Feiras Típicas	
Ruas	Ponte	Patrimônio Natural	Informações Turísticas	Hotel	Restaurante
Rota	Perímetro Urbano	Mirante	Arquitetura Religiosa	Arquitetura Histórica	
Placa	Limite Município				

Projeto: Sinalização	Nome da Obra: Cicloturismo	Prancha: 02 / 12
Requerente: Prefeitura de Joinville	Conteúdo: Cicloturismo Rota de Acesso	Escala: 1/2000
Proprietário: Prefeitura de Joinville	Arq.CAD: 41_ROTA DE ACESSO-ok.dwg	Data: set. 2018
Desenhista: Cristian Guth		

SEI 654 267





AGRÍCOLA DA ILHA

TENENTE ANTONIO JOÃO

TENENTE

ESTRADA DA ILHA

DOROTHOVIO DO NAS

NEWTON P. LENTZ

ALEX I

Departamento de Trânsito de Joinville  
DETRANS  
Eng. CARLOS EDUARDO DA CRUZ  
Gerente de Operações



PREFEITURA DE JOINVILLE  
SECRETARIA DE PLANEJAMENTO URBANO E  
DESENVOLVIMENTO SUSTENTÁVEL- SEPUD  
UNIDADE DE MOBILIDADE - UMO

AUTOR DO PROJETO:  
Arq. Samara Braun CAU A 94456-4

ASSINATURA DO PROPRIETÁRIO:  
José Renato Espartero  
Secretário  
Matr. 28.179  
Secretaria de Turismo

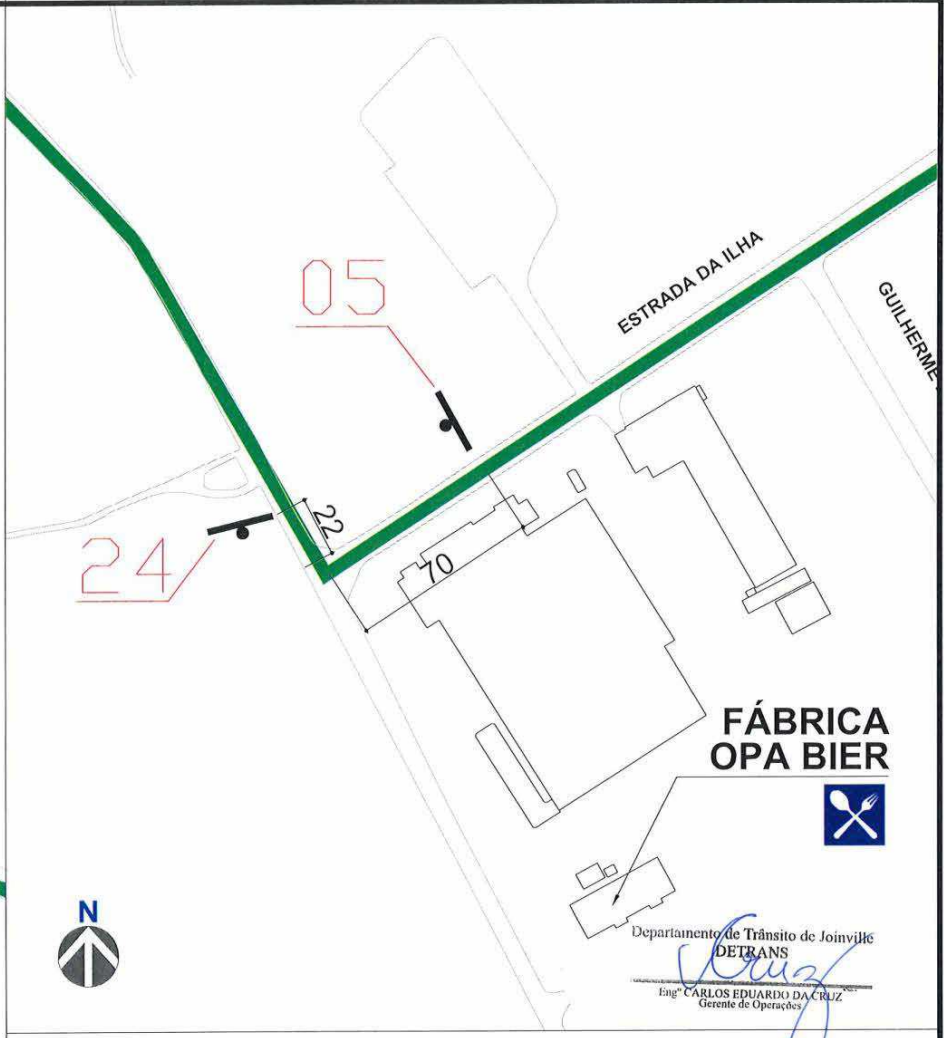
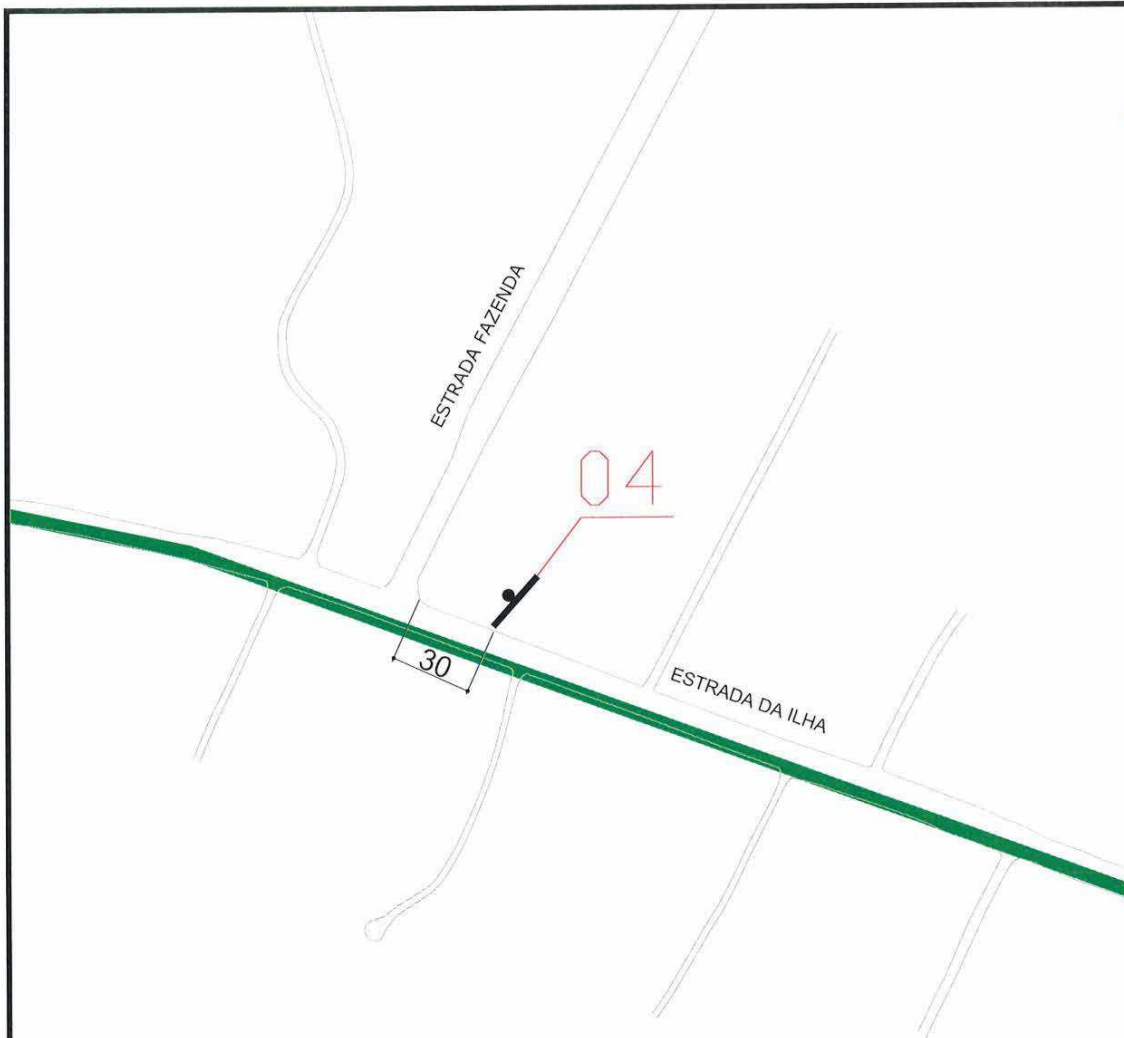
Legenda

- Ruas
- Rota
- Placa
- Ponte
- Perímetro Urbano
- Limite Município

- Turismo Rural
- Patrimônio Natural
- Mirante
- Arquitetura Religiosa
- Arquitetura Histórica

- Feiras Típicas
- Informações Turísticas
- Hotel
- Restaurante

Projeto: Sinalização	Nome da Obra: Cicloturismo	Prancha: 03 / 12
Requerente: Prefeitura de Joinville	Conteúdo: Cicloturismo Rota de Acesso	
Proprietário: Prefeitura de Joinville		
Desenhista: Cristian Guth	Arq.CAD: 41_ROTA DE ACESSO-ok.dwg	Data: set. 2018
		Escala: 1/2000



PREFEITURA DE JOINVILLE  
SECRETARIA DE PLANEJAMENTO URBANO E  
DESENVOLVIMENTO SUSTENTÁVEL- SEPUD  
UNIDADE DE MOBILIDADE - UMO

Departamento de Trânsito de Joinville  
**DETRANS**  
*Carlos Eduardo da Cruz*  
Eng. CARLOS EDUARDO DA CRUZ  
Gerente de Operações

AUTOR DO PROJETO:  
*Samara Braun*  
Arq. Samara Braun CAU A 94456-4

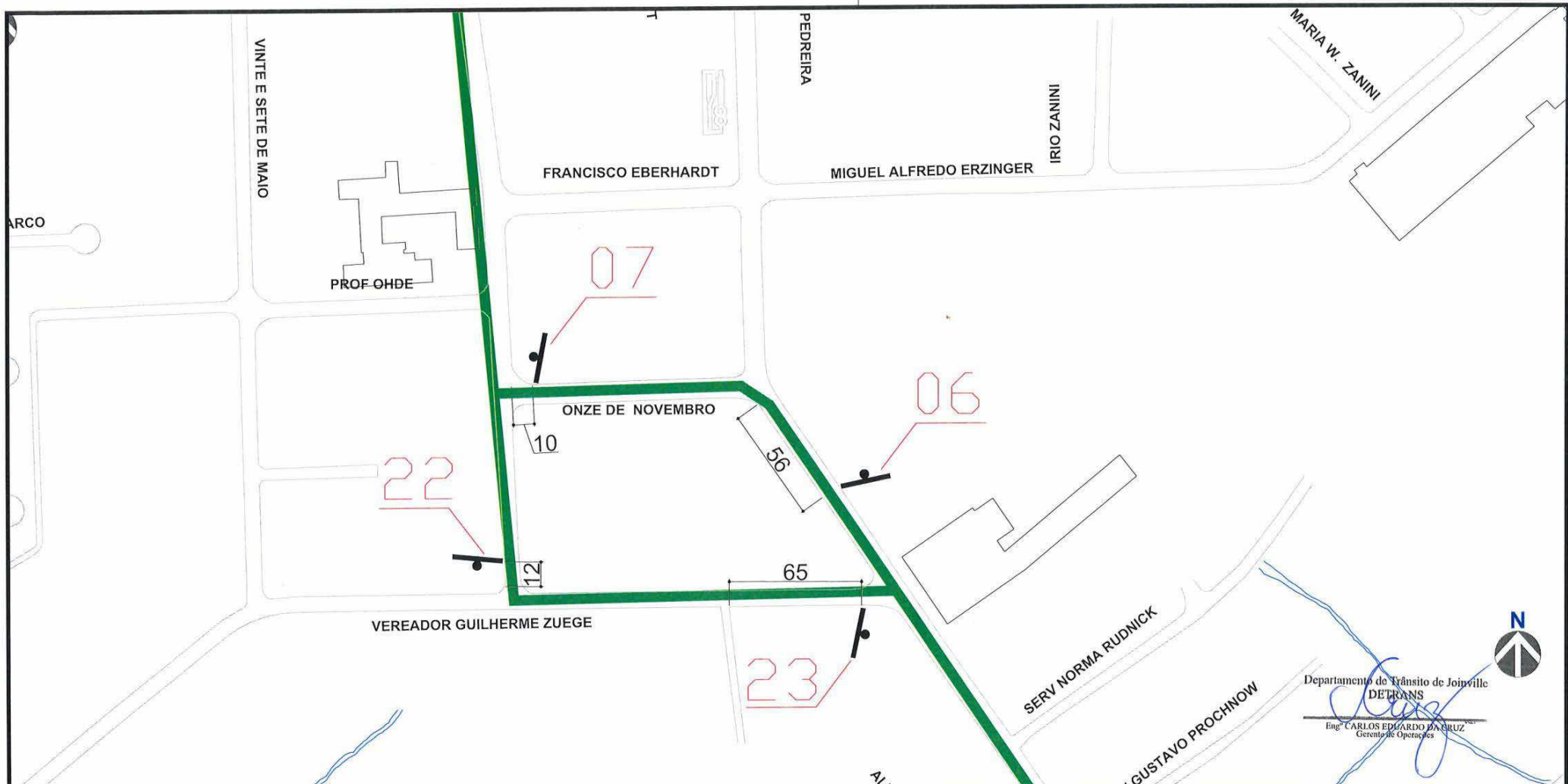
ASSINATURA DO PROPRIETÁRIO:  
*José Raulino Espinosa*  
José Raulino Espinosa  
Secretaria  
Prefeitura de Joinville  
Rua... 173  
Secretaria Cultura e Turismo

Legenda

- Ruas
- Rota
- Placa
- Ponte
- Perímetro Urbano
- Limite Município

- Turismo Rural
- Patrimônio Natural
- Mirante
- Arquitetura Religiosa
- Arquitetura Histórica
- Feiras Típicas
- Informações Turísticas
- Hotel
- Restaurante

Projeto: Sinalização	Nome da Obra: Cicloturismo	Prancha: 04 / 12
Requerente: Prefeitura de Joinville	Conteúdo: Cicloturismo Rota de Acesso	
Proprietário: Prefeitura de Joinville	Desenhista: Cristian Guth	Arq.CAD: 41_ROTA DE ACESSO-ok.dwg
	Data: set. 2018	Escala: 1/2000



Departamento de Trânsito de Joinville  
**DETRANS**  
 Eng. CARLOS EDUARDO DA CRUZ  
 Gerente de Operações



**PREFEITURA DE JOINVILLE**  
**SECRETARIA DE PLANEJAMENTO URBANO E**  
**DESENVOLVIMENTO SUSTENTÁVEL- SEPUD**  
**UNIDADE DE MOBILIDADE - UMO**

AUTOR DO PROJETO:  
 Arq. Samara Braun CAU A 94456-4

ASSINATURA DO PROPRIETÁRIO:  
 Raulino Esbrackoski  
 Secretário  
 Matr. 48.479  
 Secret. de Planejamento

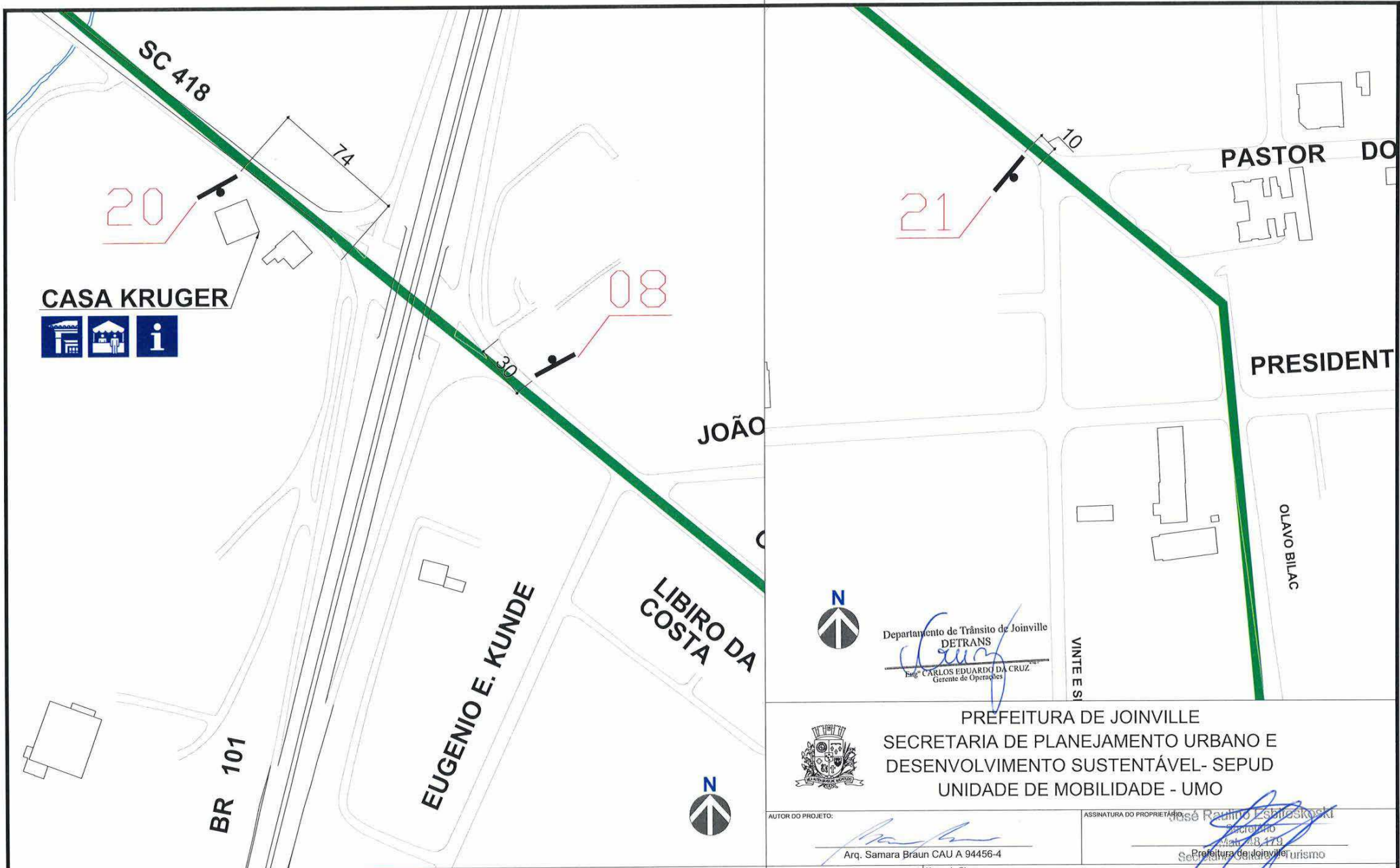
Projeto: Sinalização	Nome da Obra: Cicloturismo	Prancha: 05 / 12
Requerente: Prefeitura de Joinville	Conteúdo: Cicloturismo Rota de Acesso	
Proprietário: Prefeitura de Joinville	Arq.CAD: 41_ROTA DE ACESSO-ok.dwg	Escala: 1/2000
Desenhista: Cristian Guth	Data: set. 2018	

**Legenda**

- Ruas
- Rota
- Placa
- Ponte
- Perímetro Urbano
- Limite Município

- Turismo Rural
- Patrimônio Natural
- Mirante
- Arquitetura Religiosa
- Arquitetura Histórica
- Feiras Típicas
- Informações Turísticas
- Hotel
- Restaurante





**CASA KRUGER**



Departamento de Trânsito de Joinville  
**DETRANS**  
Eng. CARLOS EDUARDO DA CRUZ  
Gerente de Operações



**PREFEITURA DE JOINVILLE**  
**SECRETARIA DE PLANEJAMENTO URBANO E**  
**DESENVOLVIMENTO SUSTENTÁVEL- SEPUD**  
**UNIDADE DE MOBILIDADE - UMO**

AUTOR DO PROJETO:  
*[Signature]*  
Arq. Samara Braun CAU A 94456-4

ASSINATURA DO PROPRIETÁRIO:  
*[Signature]*  
José Ramiro Lebzieski  
Secretário  
Mat. 28.179  
Secretaria de Turismo

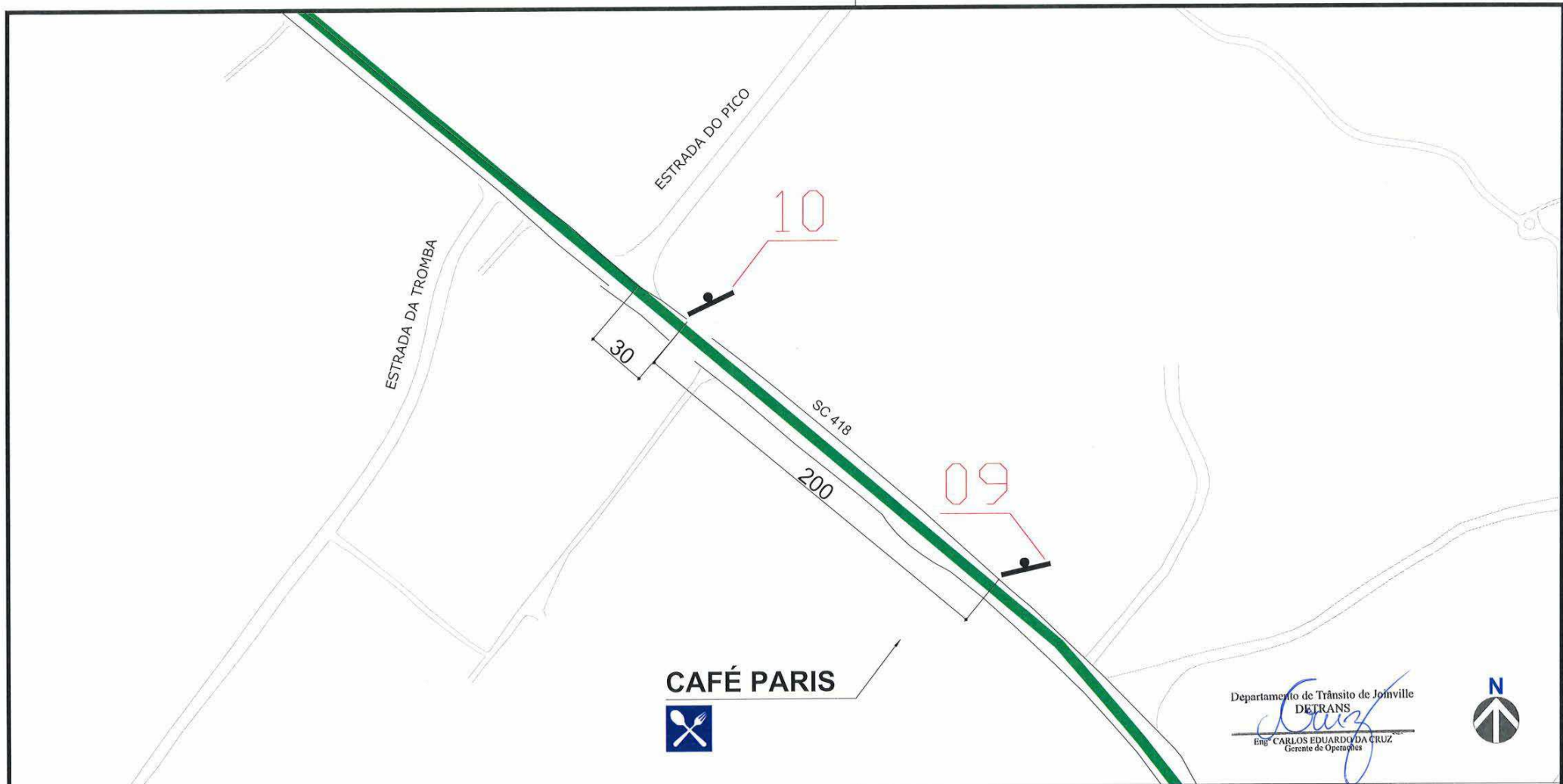
**Legenda**

- Ruas
- Rota
- Placa
- Ponte
- Perímetro Urbano
- Limite Município

- Turismo Rural
- Patrimônio Natural
- Mirante
- Arquitetura Religiosa
- Arquitetura Histórica

- Feiras Típicas
- Informações Turísticas
- Hotel
- Restaurante

Projeto: Sinalização	Nome da Obra: Cicloturismo	Prancha: 06 / 12
Requerente: Prefeitura de Joinville	Conteúdo: Cicloturismo Rota de Acesso	
Proprietário: Prefeitura de Joinville	Desenhista: Cristian Guth	Data: set. 2018
	Arq.CAD: 41_ROTAS DE ACESSO-ok.dwg	Escala: 1/2000



**CAFÉ PARIS**



Departamento de Trânsito de Joinville  
**DETRANS**  
 Eng. CARLOS EDUARDO DA CRUZ  
 Gerente de Operações



**PREFEITURA DE JOINVILLE**  
**SECRETARIA DE PLANEJAMENTO URBANO E**  
**DESENVOLVIMENTO SUSTENTÁVEL- SEPUD**  
**UNIDADE DE MOBILIDADE - UMO**

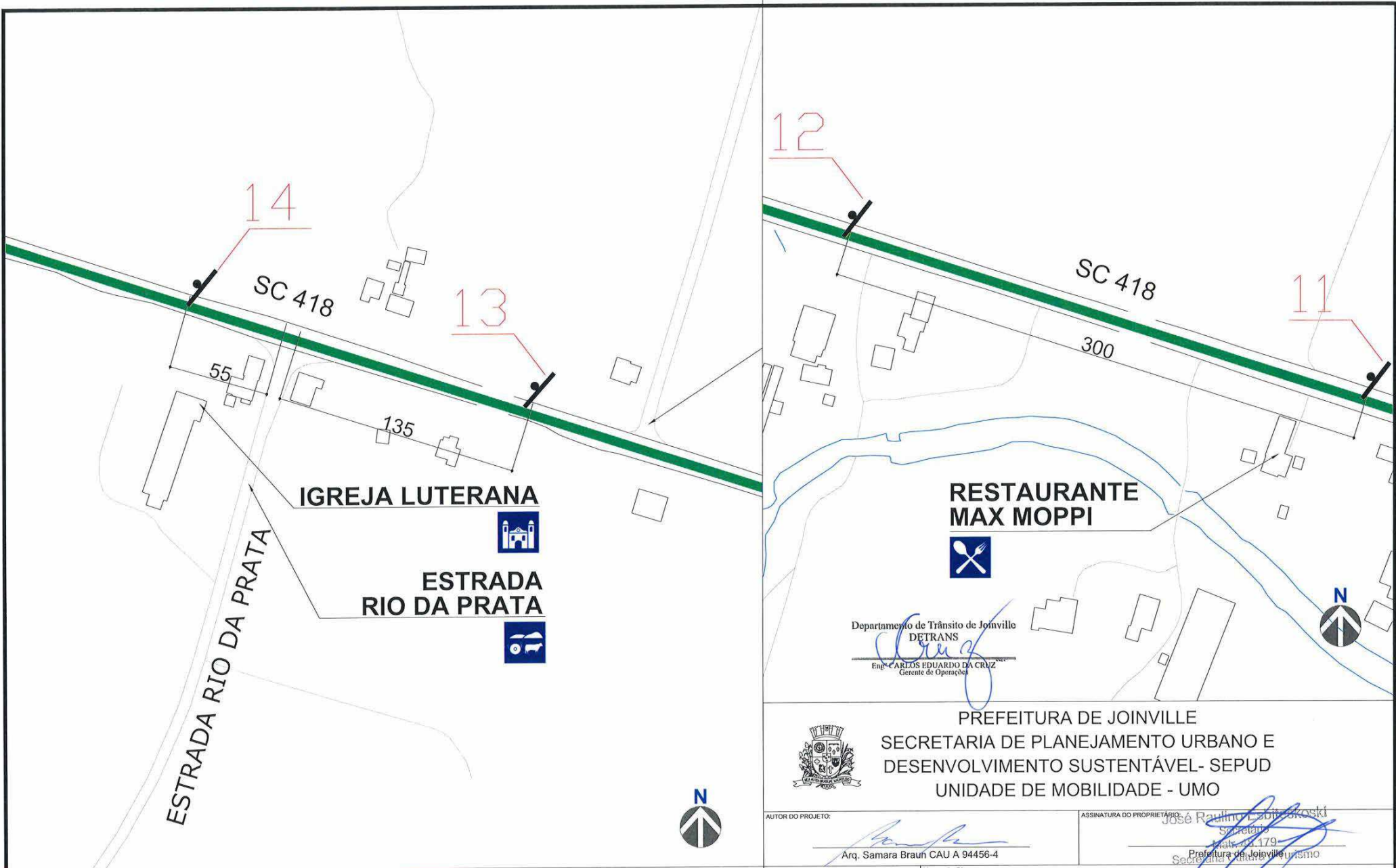
AUTOR DO PROJETO: *[Signature]*  
 Arq. Samara Braun CAU A 94456-4

ASSINATURA DO PROPRIETÁRIO: *[Signature]*  
 José Renato Felteskoski  
 Secretário  
 Matr. 48.178  
 Prefeitura de Joinville Turismo

Legenda		Turismo Rural		Feiras Típicas	
Ruas	Ponte	Patrimônio Natural	Feiras Típicas	Informações Turísticas	Informações Turísticas
Rota	Perímetro Urbano	Mirante	Hotel	Restaurante	Restaurante
Placa	Limite Município	Arquitetura Religiosa	Arquitetura Religiosa	Arquitetura Histórica	Arquitetura Histórica

Projeto: Sinalização	Nome da Obra: Cicloturismo	Prancha: 07 / 12
Requerente: Prefeitura de Joinville	Conteúdo: Cicloturismo Rota de Acesso	
Proprietário: Prefeitura de Joinville		
Desenhista: Cristian Guth	Arq.CAD: 41_ROTA DE ACESSO-ok.dwg	Data: set. 2018
		Escala: 1/2000





Departamento de Trânsito de Joinville  
**DETRANS**  
 Eng. CARLOS EDUARDO DA CRUZ  
 Gerente de Operação



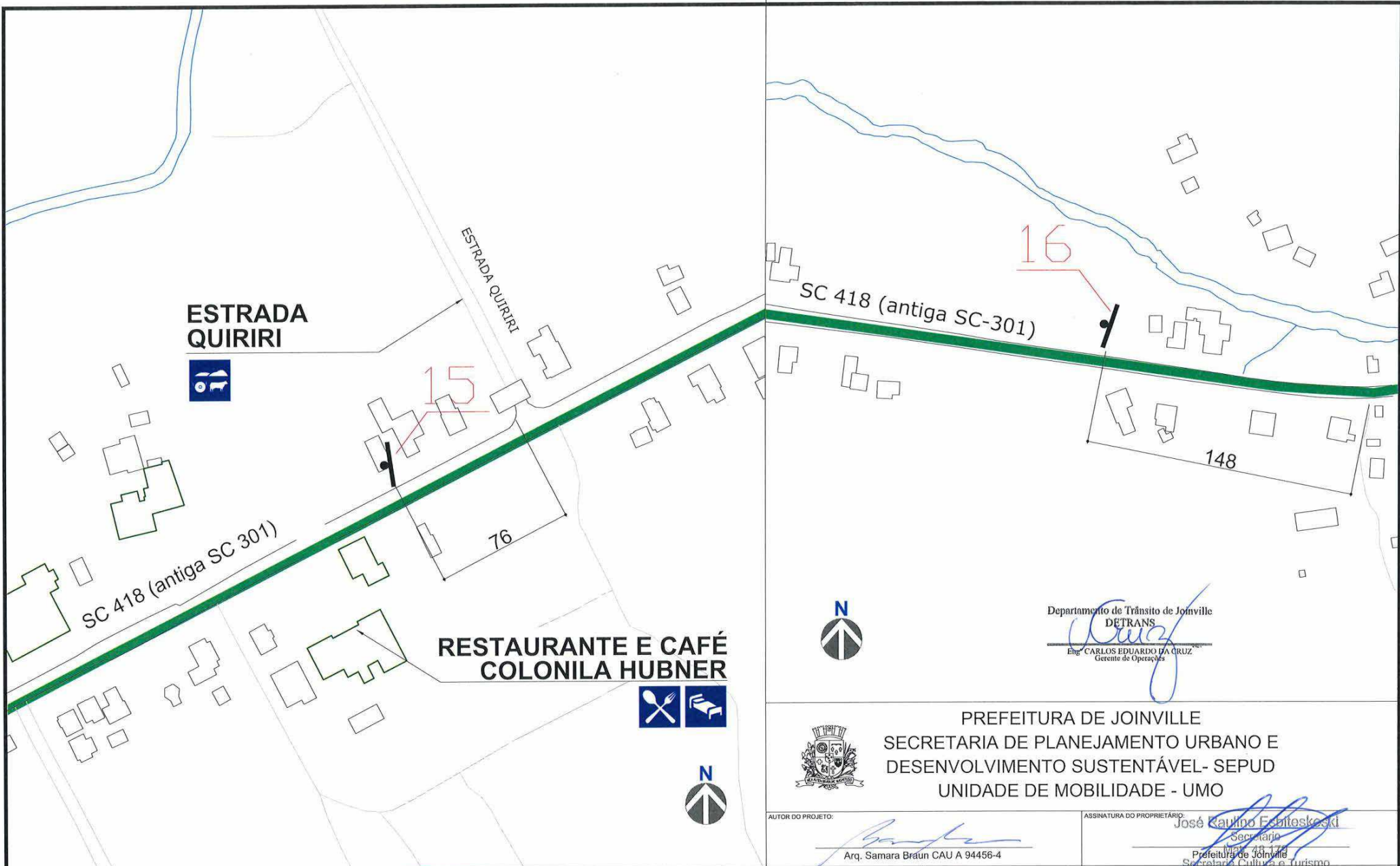
PREFEITURA DE JOINVILLE  
 SECRETARIA DE PLANEJAMENTO URBANO E  
 DESENVOLVIMENTO SUSTENTÁVEL- SEPUD  
 UNIDADE DE MOBILIDADE - UMO

AUTOR DO PROJETO:  
 Arq. Samara Braun CAU A 94456-4

ASSINATURA DO PROPRIETÁRIO:  
 José Raulino Labinski  
 Secretário  
 Fone: 49.179-179  
 Prefeitura de Joinville Turismo

Legenda		Turismo Rural		Feiras Típicas	
	Ruas		Patrimônio Natural		Informações Turísticas
	Rota		Mirante		Hotel
	Placa		Arquitetura Religiosa		Restaurante
	Ponte		Arquitetura Histórica		
	Perímetro Urbano				
	Limite Município				

Projeto: Sinalização	Nome da Obra: Cicloturismo	Prancha: 08 / 12
Requerente: Prefeitura de Joinville	Conteúdo: Cicloturismo Rota de Acesso	
Proprietário: Prefeitura de Joinville	Arq.CAD: 41_ROTA DE ACESSO-ok.dwg	Data: set. 2018
Desenhista: Cristian Guth		Escala: 1/2000



Departamento de Trânsito de Joinville  
**DETRANS**  
 Eng. CARLOS EDUARDO DA CRUZ  
 Gerente de Operações



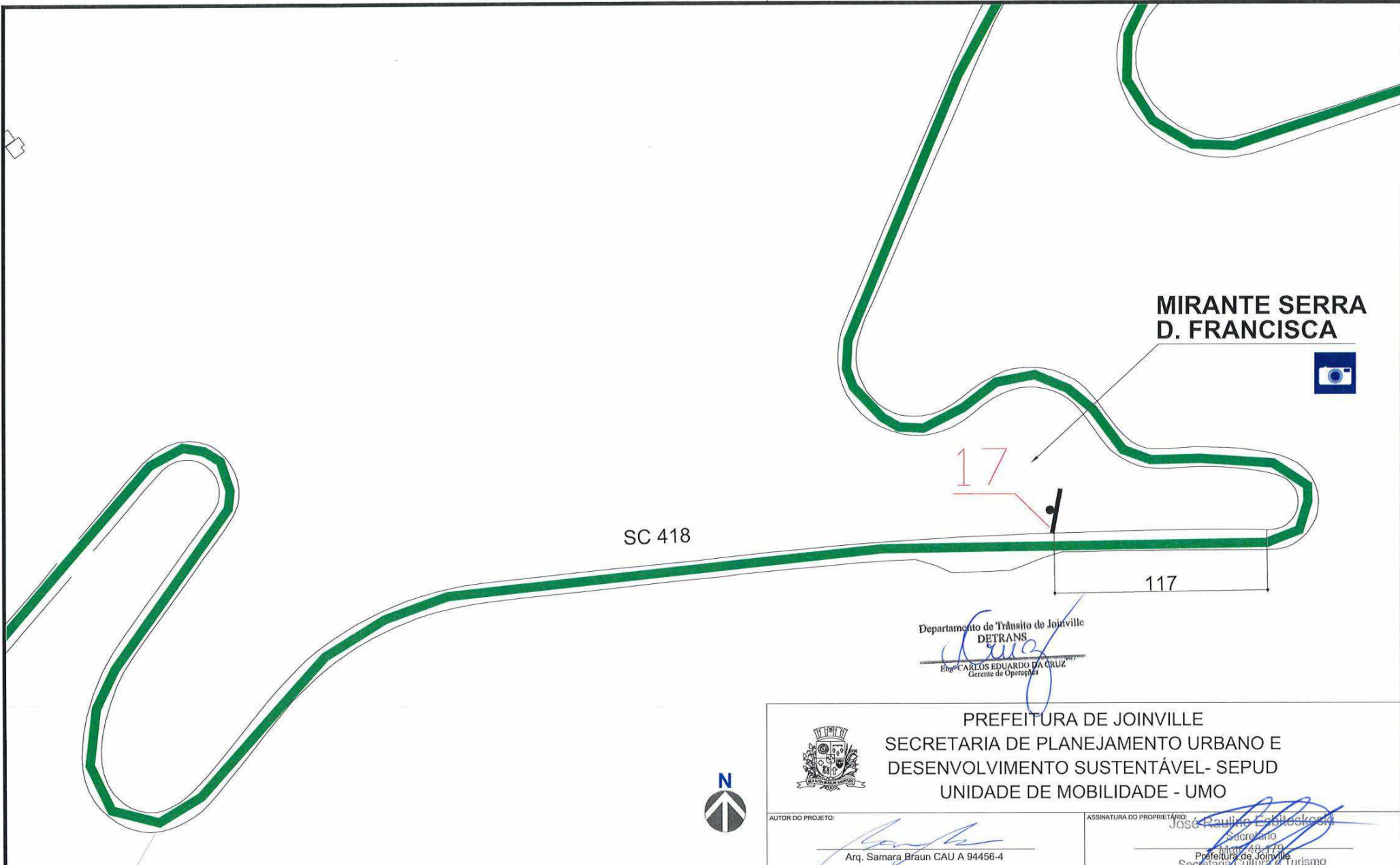
PREFEITURA DE JOINVILLE  
 SECRETARIA DE PLANEJAMENTO URBANO E  
 DESENVOLVIMENTO SUSTENTÁVEL- SEPUD  
 UNIDADE DE MOBILIDADE - UMO

AUTOR DO PROJETO:  
 Arq. Samara Braun CAU A 94456-4

ASSINATURA DO PROPRIETÁRIO:  
 José Raulino Fchiteskeski  
 Secretário  
 Prefeitura de Joinville  
 Secretaria Cultura e Turismo

Legenda		Turismo Rural		Feiras Típicas	
	Ruas		Patrimônio Natural		Informações Turísticas
	Rota		Mirante		Hotel
	Placa		Arquitetura Religiosa		Restaurante
	Ponte		Arquitetura Histórica		
	Perímetro Urbano				
	Limite Município				

Projeto: Sinalização	Nome da Obra: Cicloturismo	Prancha: 09 / 12
Requerente: Prefeitura de Joinville	Conteúdo: Cicloturismo Rota de Acesso	Escala: 1/2000
Proprietário: Prefeitura de Joinville	Arq.CAD: 41_ROTA DE ACESSO-ok.dwg	Data: set. 2018
Desenhista: Cristian Guth		



Departamento de Trânsito de Joinville  
**DETRANS**  
 Eng. CARLOS EDUARDO DA CRUZ  
 Gerente de Operações



PREFEITURA DE JOINVILLE  
 SECRETARIA DE PLANEJAMENTO URBANO E  
 DESENVOLVIMENTO SUSTENTÁVEL- SEPUD  
 UNIDADE DE MOBILIDADE - UMO

AUTOR DO PROJETO: *[Signature]*  
 Arq. Samara Braun CAU A 94456-4

ASSINATURA DO PROPRIETÁRIO: *[Signature]*  
 José Paulino Espilockowski  
 Secretário  
 Rua: 288, 170  
 Prefeitura de Joinville  
 Secretaria Cultural e Turismo

**Legenda**

- Ruas
- Rota
- Placa
- Ponte
- Perímetro Urbano
- Limite Município

- Turismo Rural
- Patrimônio Natural
- Mirante
- Arquitetura Religiosa
- Arquitetura Histórica

- Feiras Típicas
- Informações Turísticas
- Hotel
- Restaurante

Projeto: Sinalização	Nome da Obra: Cicloturismo	Prancha: 10 / 12
Requerente: Prefeitura de Joinville	Conteúdo: Cicloturismo Rota de Acesso	
Proprietário: Prefeitura de Joinville	Desenhista: Cristian Guth	Data: set. 2018
	Arq.CAD: 41_ROTAS DE ACESSO-ok.dwg	Escala: 1/2000





PREFEITURA DE JOINVILLE  
SECRETARIA DE PLANEJAMENTO URBANO E DESENVOLVIMENTO SUSTENTÁVEL- SEPUD  
UNIDADE DE MOBILIDADE - UMO

AUTOR DO PROJETO: *[Signature]*  
Arq. Samara Braun CAU A 94456-4

ASSINATURA DO PROPRIETÁRIO:  
*[Signature]*  
José Raulino Esbiteskoski  
Secretário  
Prefeitura de Joinville  
MZA: 48.000  
Secretaria Cultura e Turismo

<b>Legenda</b>		<b>Turismo Rural</b>	<b>Feiras Típicas</b>
<b>Ruas</b>	<b>Ponte</b>	<b>Patrimônio Natural</b>	<b>Informações Turísticas</b>
<b>Rota</b>	<b>Perímetro Urbano</b>	<b>Mirante</b>	<b>Hotel</b>
<b>Placa</b>	<b>Limite Município</b>	<b>Arquitetura Religiosa</b>	<b>Restaurante</b>
		<b>Arquitetura Histórica</b>	

Projeto: Sinalização	Nome da Obra: Cicloturismo	Prancha: 11 / 12
Requerente: Prefeitura de Joinville	Conteúdo: Cicloturismo Rota de Acesso	
Proprietário: Prefeitura de Joinville		
Desenhista: Cristian Guth	Arq.CAD: 41_ROTAS DE ACESSO-ok.dwg	Data: set. 2018
		Escala: 1/2000

