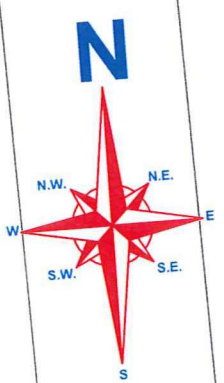


RUA HERMANN AUGUSTO LEPPER



RUA ITAIÓPOLIS

RUA DONA FRANCISCA



Eng. Paulo Renato Vecchietti
Diretor Executivo
Secretaria de Infraestrutura Urbana
Matrícula 19.084




SECRETARIA DE INFRAESTRUTURA URBANA
GERÊNCIA DE PAVIMENTAÇÃO

LEGENDA:

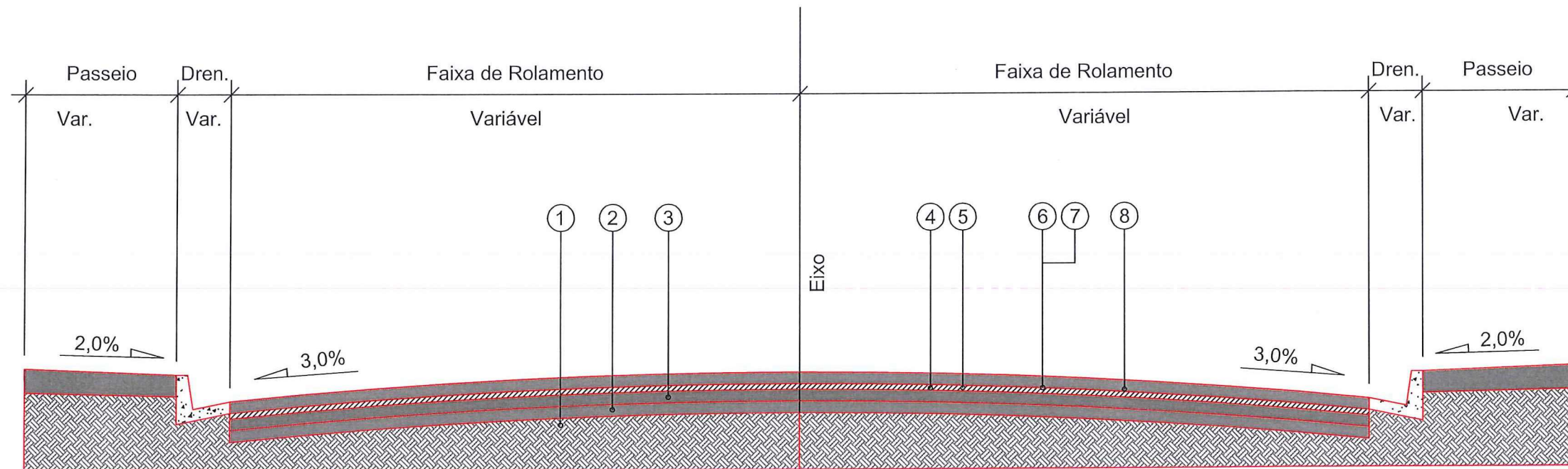
-  PASSEIO
-  PISTA DE ROLAMENTO
-  PASSEIO
-  LINHA FÉRREA

NOTAS:

- 1 - ESTACAS A CADA 20,00m;
- 2 - ESTE DESENHO CONTÉM INFORMAÇÕES ESPECÍFICAS À FINALIDADE A QUE SE PROPÕE E NÃO DEVE SER UTILIZADO PARA OUTROS FINS SEM CONSULTA AO RESPONSÁVEL TÉCNICO.

PROJETO GEOMÉTRICO Resp. Técnico:  Engº Civil Juliano de Sant'Anna CREA: 49.431-5 Proprietário: PREFEITURA DE JOINVILLE		Nome da Obra / Endereço: RUA ITAIÓPOLIS - BAIRRO SAGUAÇU TRECHO: HERMANN LEPPER / DONA FRANCISCA		Núm. Prancha: 01 / 01
Desenho: ÚNICO		Conteúdo: PROJETO GEOMÉTRICO	Escala: S/ESCALA	
		Arq.CAD: PROJETO GEOMÉTRICO	Modificação:	Data: FEV/18

RESTAURAÇÃO



- 1 - Subleito Existente
- 2 - Base Existente espessura média= 15,00cm
- 3 - Sub-base Existente espessura média= 18,94cm
- 4 - Revestimento Existente espessura média= 5,01cm
- 5 - Fresagem Total do Revestimento Existente= 5,00cm
- 6 - Pintura de Ligação - RR - 1C
- 7 - PMQ - Concreto Asfáltico Usinado a Quente faixa "b" = 5,00cm
- 8 - CAUQ - Concreto Asfáltico Usinado a Quente faixa "c" = 4,00cm

Eng. Paulo Renato Vecchietti
 Diretor Executivo
 Secretaria de Infraestrutura Urbana
 Matrícula 19.094



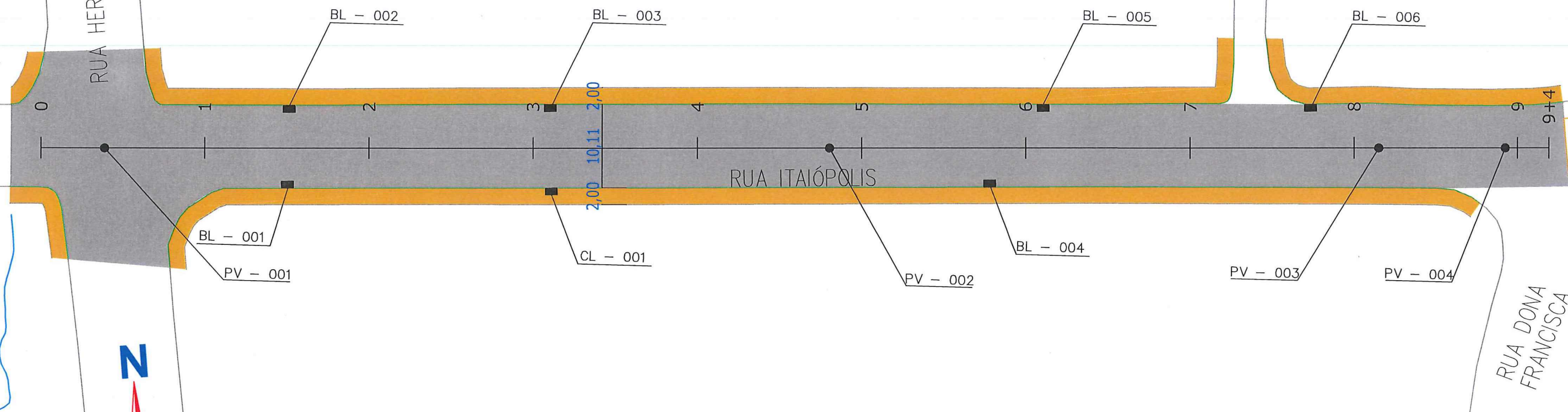
SECRETARIA DE INFRAESTRUTURA URBANA
 GERÊNCIA DE PAVIMENTAÇÃO

LEGENDA:

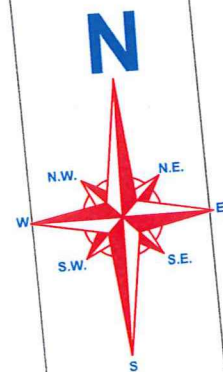
NOTAS:

PROJETO PAVIMENTAÇÃO	Nome da Obra / Endereço: RUA ITAIÓPOLIS - BAIRRO: SAGUAÇÚ TRECHO: HERMANN LEPPER / DONA FRANCISCA			Núm. Prancha:
Resp. Técnico: Engº CIVIL - Juliano de Sant'Anna CREA: 49.431-5	Conteúdo: PROJETO PAVIMENTAÇÃO			01 / 01
Proprietário: PREFEITURA DE JOINVILLE	Arq.CAD: PROJETO PAVIMENTAÇÃO	Modificação:	Data: JAN/2018	
Desenho: ÚNICO	Escala: S/ESCALA			

RUA HERMANN AUGUSTO LEPPER



RUA DONA FRANCISCA



Eng. Paulo Renato Vecchietti
 Diretor Executivo
 Secretaria de Infraestrutura Urbana
 Matrícula 19.094



SECRETARIA DE INFRAESTRUTURA URBANA
 GERÊNCIA DE PAVIMENTAÇÃO

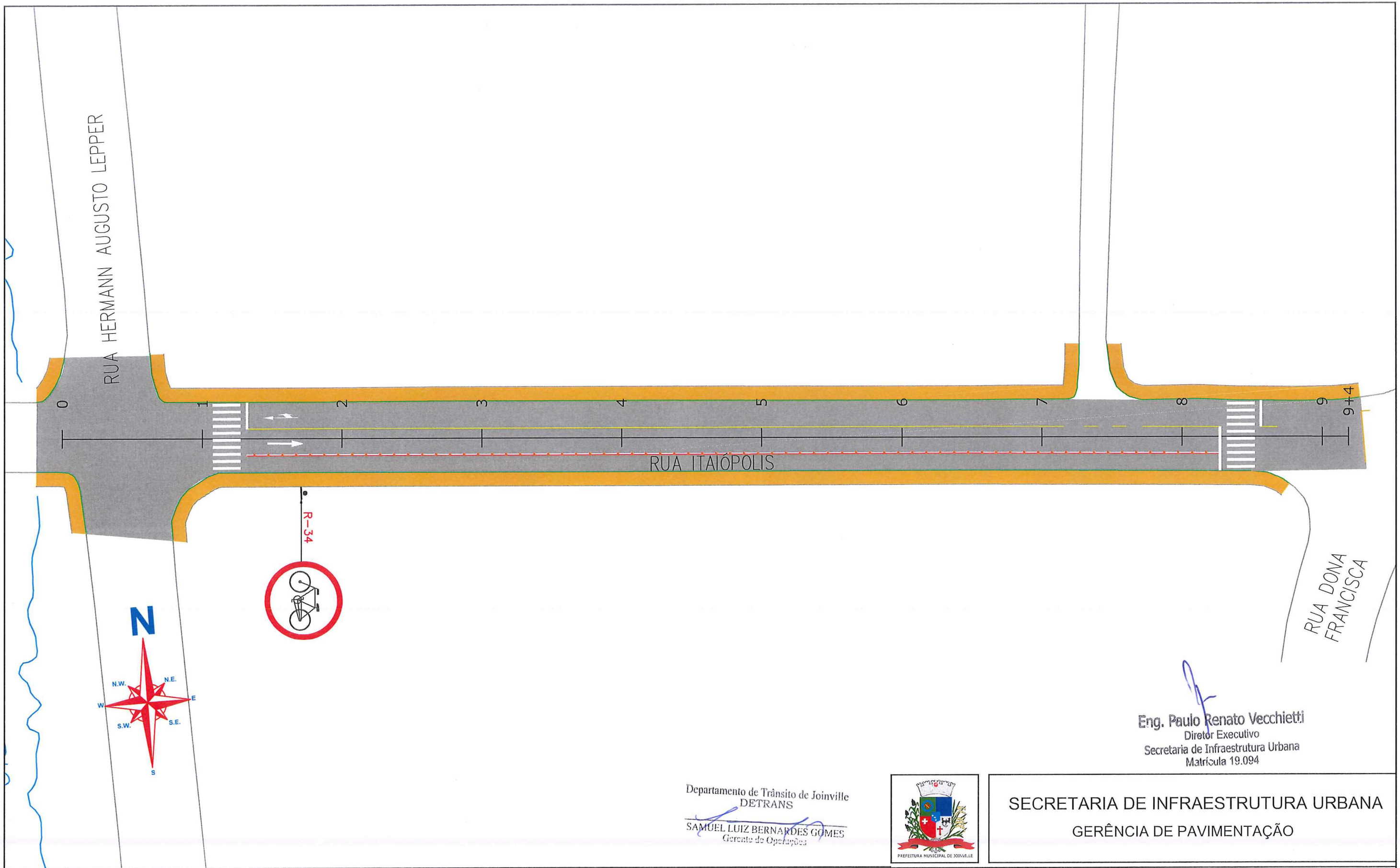
LEGENDA:

- PASSEIO
- PISTA DE ROLAMENTO
- PASSEIO
- LINHA FÉRREA
- BL - BOCA DE LOBO
- CL - CAIXA COLETORA NO PASSEIO
- PV - POÇO DE VISITA

NOTAS:

- 1 - ESTACAS A CADA 20,00m;
- 2 - ESTE DESENHO CONTÉM INFORMAÇÕES ESPECÍFICAS À FINALIDADE A QUE SE PROPÕE E NÃO DEVE SER UTILIZADO PARA OUTROS FINS SEM CONSULTA AO RESPONSÁVEL TÉCNICO.

PROJETO DRENAGEM	Nome da Obra / Endereço: RUA ITAIÓPOLIS - BAIRRO SAGUAÇU TRECHO: HERMANN LEPPER / DONA FRANCISCA		Núm. Prancha: 01/01
Resp. Técnico: Eng.º Civil Juliano de Sant'Anna CREA: 49.431-5	Conteúdo: PROJETO DRENAGEM		
Proprietário: PREFEITURA DE JOINVILLE			
Desenho: ÚNICO	Arq.CAD: PROJETO DRENAGEM	Modificação:	Data: FEV/18
			Escala: S/ESCALA



Eng. Paulo Renato Vecchietti
 Diretor Executivo
 Secretaria de Infraestrutura Urbana
 Matrícula 19.094

Departamento de Trânsito de Joinville
 DETRANS
 SAMUEL LUIZ BERNARDES GOMES
 Gerente de Operações



SECRETARIA DE INFRAESTRUTURA URBANA
 GERÊNCIA DE PAVIMENTAÇÃO

LEGENDA:

- | | | | | | | | |
|--|-----------------------------|--|--|--|---------------------------------------|--|--------------------------------------|
| | PASSEIO | | FAIXA DE PEDESTRE | | SINALIZAÇÃO CRUZAMENTO DE VIAS | | TACHA REFLETIVA BIDIRECIONAL AMARELA |
| | CICLOFAIXA | | LINHA DE RETENÇÃO | | TRAVESSIA DE CICLOVIA COR VERMELHA | | TACHA REFLETIVA BIDIRECIONAL BRANCA |
| | PISTA DE ROLAMENTO | | REBAIXO DE MEIO FIO | | TACHA REFLETIVA BIDIRECIONAL VERMELHA | | |
| | LINHA FÉRREA | | LMS (LINHAS DE DIVISÃO DE FLUXO DE MESMO SENTIDO) | | | | |
| | TARTARUGA | | LFO (LINHAS DE DIVISÃO DE FLUXO DE SENTIDOS OPOSTOS) | | | | |
| | PLACA COM SUPORTE PROJETADA | | | | | | |

NOTAS:

- 1 - ESTACAS A CADA 20,00m;
- 2 - ESTE DESENHO CONTÉM INFORMAÇÕES ESPECÍFICAS À FINALIDADE À QUE SE PROPÕE E NÃO DEVE SER UTILIZADO PARA OUTROS FINS SEM CONSULTA AO RESPONSÁVEL TÉCNICO.

PROJETO

SINALIZAÇÃO

Resp. Técnico:

Engº Civil Juliano de Sant'Anna
 CREA: 49.431-5

Proprietário:

PREFEITURA DE JOINVILLE

Desenho:

ÚNICO

Nome da Obra / Endereço:

RUA ITAIÓPOLIS - BAIRRO SAGUAÇU
 TRECHO: HERMANN LEPPER / DONA FRANCISCA

Conteúdo:

PROJETO IMPLANTAÇÃO DE SINALIZAÇÃO

Núm. Prancha:

01 / 01

Arq.CAD:

PROJETO SINALIZAÇÃO

Modificação:

Data:

FEV/18

Escala:

S/ESCALA