

RUA TIMBÓ

PONTE

RIO MORRO ALTO

0

2,00 7,80 2,00

1

2

3

4

5

6

2,00 7,80 2,00

7

RUA PRESIDENTE COSTA E SILVA

R-19,4

Eng. Paulo Renato Vecchietti
 Diretor Executivo
 Secretaria de Infraestrutura Urbana
 Matrícula 19.094



SECRETARIA DE INFRAESTRUTURA URBANA
 GERÊNCIA DE PAVIMENTAÇÃO

LEGENDA:

-  PASSEIO
-  PISTA DE ROLAMENTO
-  PASSEIO
-  LINHA FÉRREA

NOTAS:

- 1 - ESTACAS A CADA 20,00m;
- 2 - ESTE DESENHO CONTÉM INFORMAÇÕES ESPECÍFICAS À FINALIDADE À QUE SE PROPÕE E NÃO DEVE SER UTILIZADO PARA OUTROS FINS SEM CONSULTA AO RESPONSÁVEL TÉCNICO.

PROJETO
 GEOMÉTRICO

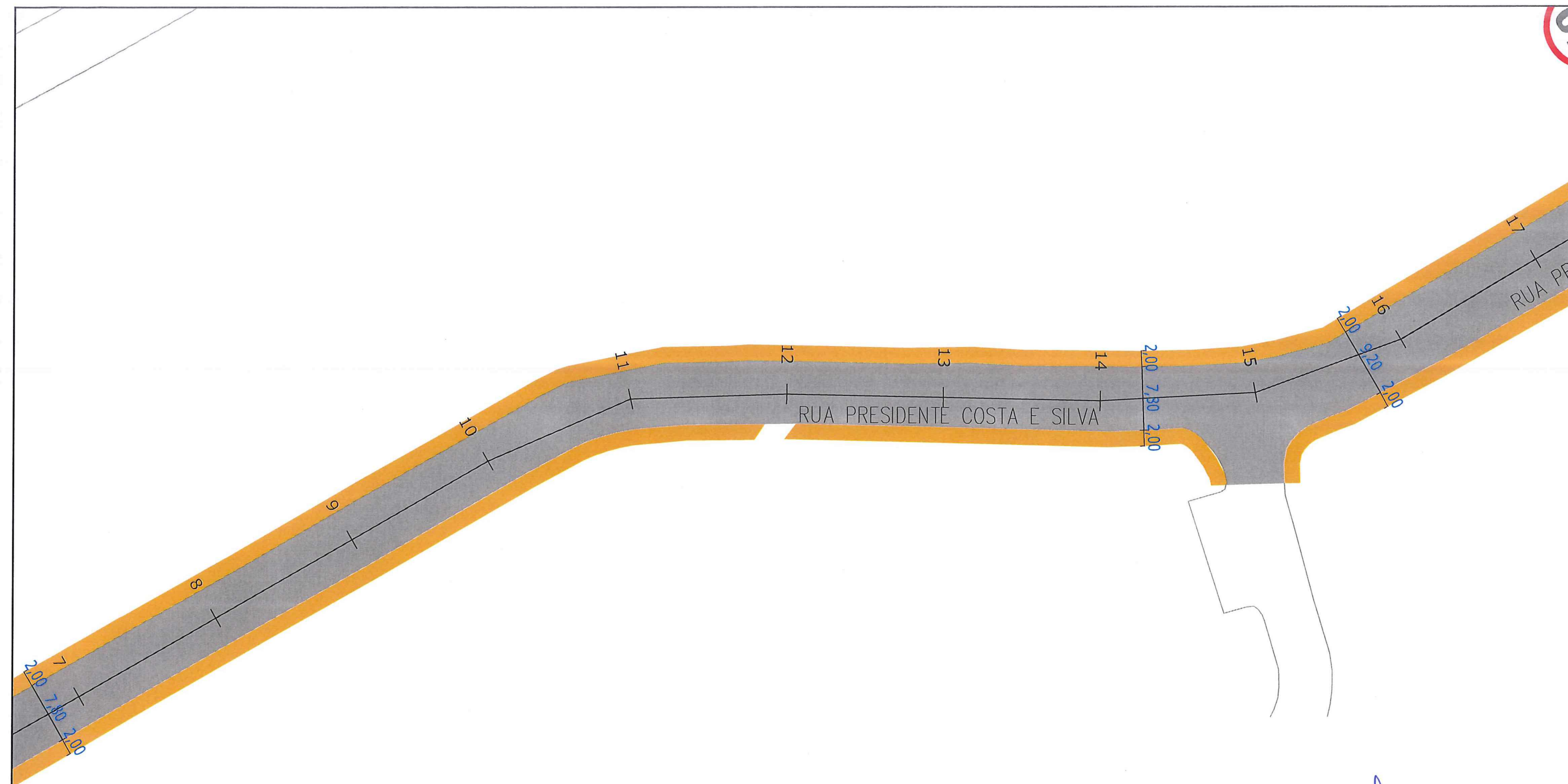
Resp. Técnico:

 Engº Civil Juliano de Sant'anna
 CREA: 43.431-5

Proprietário:
 PREFEITURA DE JOINVILLE

Desenho:
 ÚNICO

Nome da Obra / Endereço: RUA PRES. COSTA E SILVA - BAIRRO AMÉRICA		Núm. Prancha: 01/03
TRECHO: TIMBÓ / FREI CANECA		
Conteúdo: PROJETO GEOMÉTRICO		Escala: S/ESCALA
Arq.CAD: PROJETO GEOMÉTRICO	Modificação:	
Data: FEV/18		



Eng. Paulo Renato Vecchiatti
 Diretor Executivo
 Secretaria de Infraestrutura Urbana
 Matrícula 12.084



SECRETARIA DE INFRAESTRUTURA URBANA
GERÊNCIA DE PAVIMENTAÇÃO

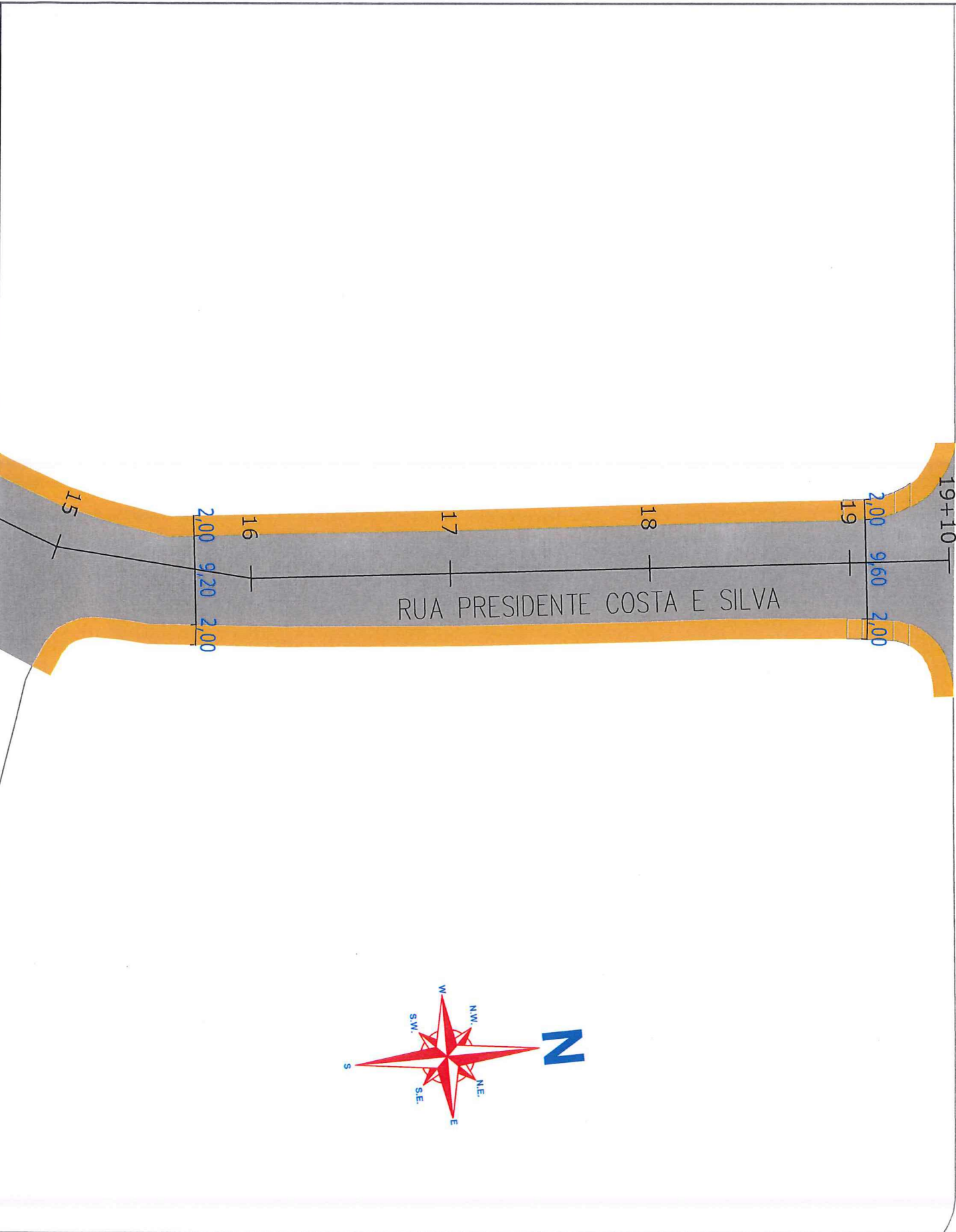
LEGENDA:

	PASSEIO
	PISTA DE ROLAMENTO
	PASSEIO
	LINHA FÉRREA

NOTAS:

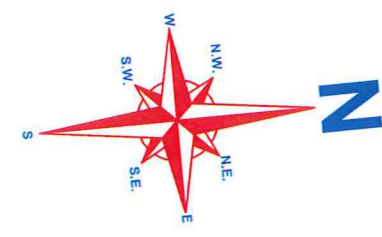
- ESTACAS A CADA 20,00m;
- ESTE DESENHO CONTÉM INFORMAÇÕES ESPECÍFICAS À FINALIDADE A QUE SE PROPÕE E NÃO DEVE SER UTILIZADO PARA OUTROS FINS SEM CONSULTA AO RESPONSÁVEL TÉCNICO.

PROJETO GEOMÉTRICO Resp. Técnico: Eng.º Civil: Juliano de Sant'anna CREA: 49.431-5 Proprietário: PREFEITURA DE JOINVILLE Desenho: ÚNICO		Nome da Obra / Endereço: RUA PRES. COSTA E SILVA - BAIRRO AMÉRICA TRECHO: TIMBÓ / FREI CANECA Conteúdo: PROJETO GEOMÉTRICO		Núm. Prancha: 02/03 Escala: S/ESCALA
Arq. CAD: PROJETO GEOMÉTRICO	Modificação:	Data: FEV/18		



RUA FREI CANECA

RUA PRESIDENTE COSTA E SILVA



Eng. Paulo Renato Vecchietti
 Diretor Executivo
 Secretaria de Infraestrutura Urbana
 Matrícula 49.094



SECRETARIA DE INFRAESTRUTURA URBANA
 GERÊNCIA DE PAVIMENTAÇÃO

LEGENDA:

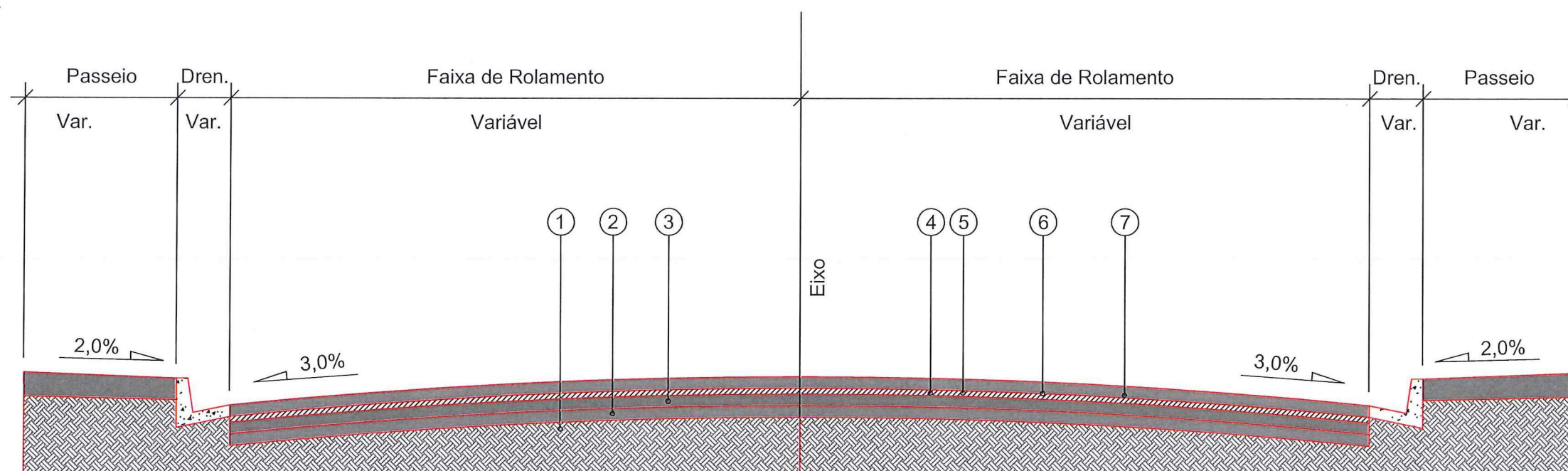
	PASSEIO
	PISTA DE ROLAMENTO
	PASSEIO
	LINHA FÉRREA

NOTAS:

- 1 - ESTACAS A CADA 20,00m;
- 2 - ESTE DESENHO CONTEM INFORMAÇÕES ESPECÍFICAS À FINALIDADE A QUE SE PROPÕE E NÃO DEVE SER UTILIZADO PARA OUTROS FINS SEM CONSULTA AO RESPONSÁVEL TÉCNICO.

PROJETO GEOMÉTRICO Resp. Técnico: Eng.º Civil: Juliana de Sant'anna CREA: 49.431-5 Proprietário: PREFEITURA DE JOINVILLE	Nome da Obra / Endereço: RUA PRES. COSTA E SILVA - BAIRRO AMÉRICA TRECHO: TIMBÓ / FREI CANECA		Núm. Prancha: 03/03	
	Conteúdo: PROJETO GEOMÉTRICO			
Desenho: ÚNICO	Arq.CAD: PROJETO GEOMÉTRICO	Modificação:	Data: FEV/18	Escala: S/ESCALA

RESTAURAÇÃO



- 1 - Subleito Existente
- 2 - Base Existente espessura média= 16,09cm
- 3 - Sub-base Existente espessura média= 20,50cm
- 4 - Revestimento Existente espessura média = 4,00cm
- 5 - Fresagem Total do Revestimento Existente= 4,00cm
- 6 - Pintura de Ligação - RR - 1C
- 7 - CAUQ - Concreto Asfáltico Usinado a Quente Faixa "c" = 5,00cm

Eng. Paulo Renato Vecchietti
 Diretor Executivo
 Secretaria de Infraestrutura Urbana
 Matrícula 19.094

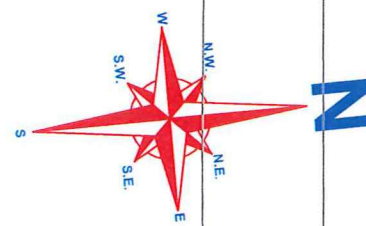


SECRETARIA DE INFRAESTRUTURA URBANA
 GERÊNCIA DE PAVIMENTAÇÃO

LEGENDA:

NOTAS:

PROJETO PAVIMENTAÇÃO		Nome da Obra / Endereço: RUA PRESIDENTE COSTA E SILVA - BAIRRO AMÉRICA	
Resp. Técnico: Engº Civil: Juliano de Sant'anna CREA/ 49.431-5		TRECHO: TIMBÓ ATÉ FREI CANECA	
Proprietário: PREFEITURA DE JOINVILLE		Conteúdo: PROJETO PAVIMENTAÇÃO	
Desenho: ÚNICO		Arq.CAD: PROJETO PAVIMENTAÇÃO	Modificação: Data: JAN/2018
		Núm. Prancha: 01/01	
		Escala: S/ESCALA	

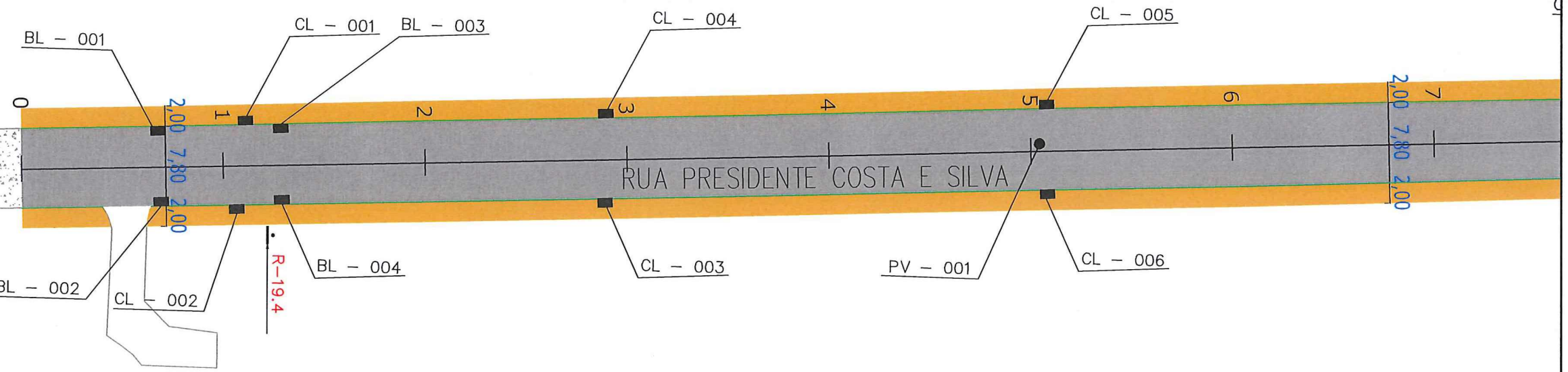


RUA TIMBÓ

PONTE

RIO MORRO ALTO

RUA PRESIDENTE COSTA E SILVA



Eng. Paulo Renato Vecchietti
Diretor Executivo
Secretaria de Infraestrutura Urbana
Matrícula 19.094



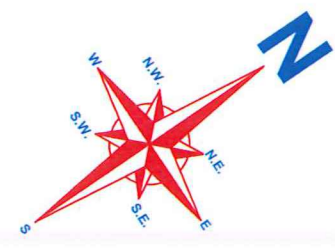
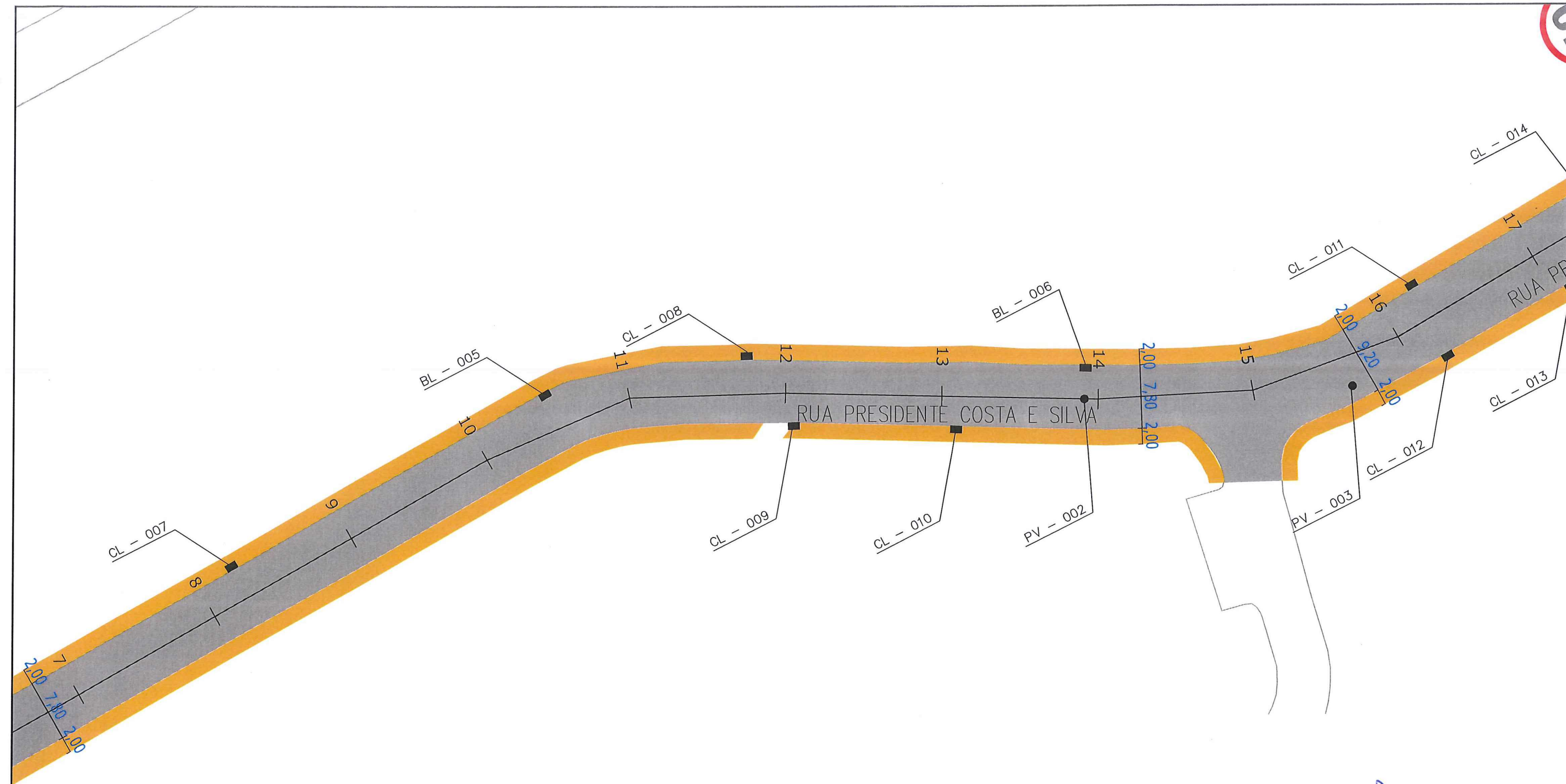
SECRETARIA DE INFRAESTRUTURA URBANA
GERÊNCIA DE PAVIMENTAÇÃO

- LEGENDA:**
- PASSEIO
 - PISTA DE ROLAMENTO
 - PASSEIO
 - LINHA FÉRREA
 - BL - BOCA DE LOBO
 - CL - CAIXA COLETORA NO PASSEIO
 - PV - POÇO DE VISITA

NOTAS:

- 1 - ESTACAS A CADA 20,00m;
- 2 - ESTE DESENHO CONTÉM INFORMAÇÕES ESPECÍFICAS À FINALIDADE A QUE SE PROPÕE E NÃO DEVE SER UTILIZADO PARA OUTROS FINS SEM CONSULTA AO RESPONSÁVEL TÉCNICO.

PROJETO DRENAGEM		Nome da Obra / Endereço: RUA PRES. COSTA E SILVA - BAIRRO AMÉRICA TRECHO: TIMBÓ / FREI CANECA	
Resp. Técnico: Engº Civil: Juliana de Sant'anna CREA 49.431-5		Conteúdo: PROJETO DRENAGEM	
Proprietário: PREFEITURA DE JOINVILLE		Núm. Prancha: 01/03	
Desenho: ÚNICO	Arq.CAD: PROJETO DRENAGEM	Modificação:	Data: FEV/18
		Escala: S/ESCALA	



Eng. Paulo Renato Vecchietti
 Diretor Executivo
 Secretaria de Infraestrutura Urbana
 Matrícula 19.094



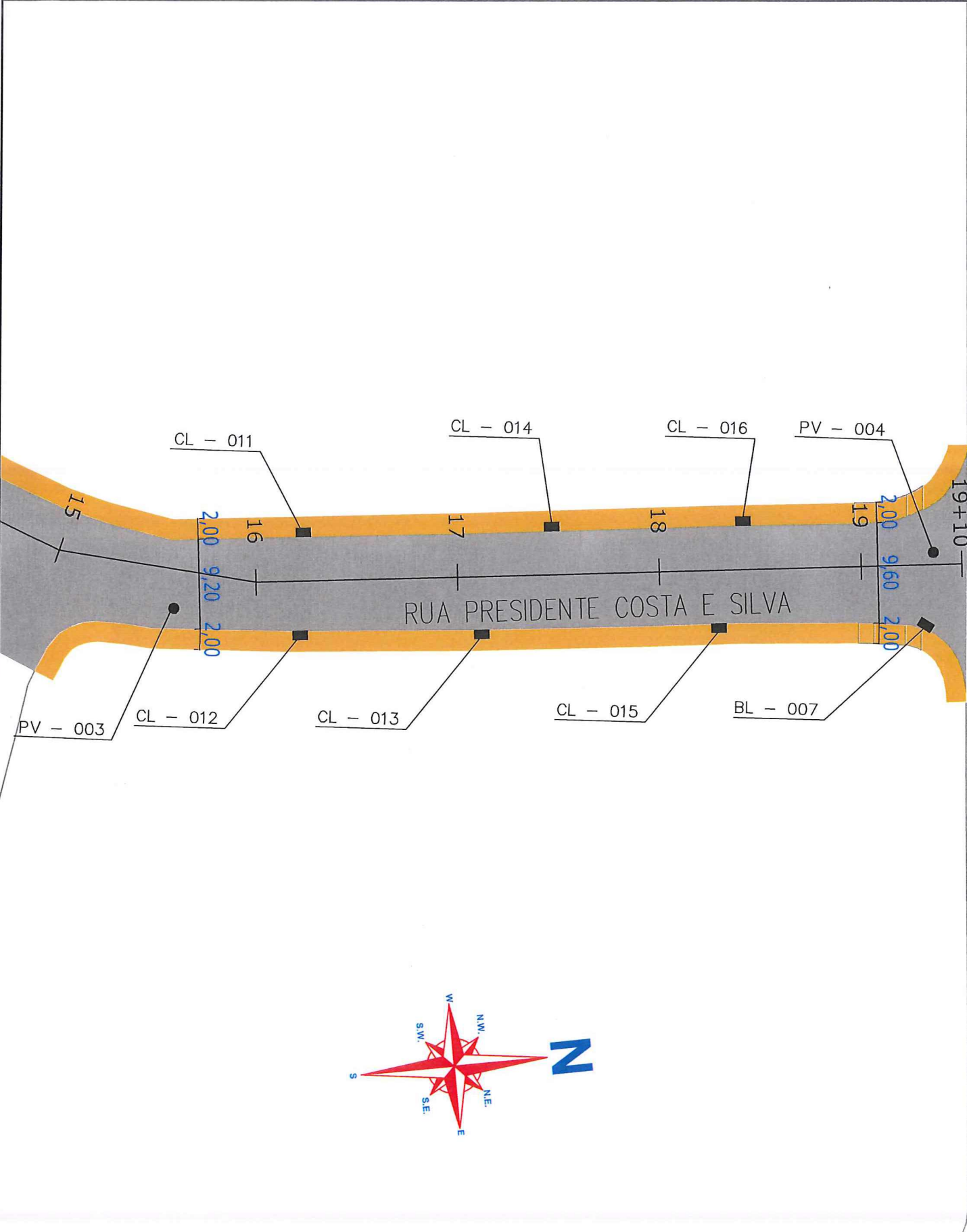
SECRETARIA DE INFRAESTRUTURA URBANA
GERÊNCIA DE PAVIMENTAÇÃO

- LEGENDA:**
- PASSEIO
 - PISTA DE ROLAMENTO
 - PASSEIO
 - LINHA FÉRREA
 - BL - BOCA DE LOBO
 - CL - CAIXA COLETORA NO PASSEIO
 - PV - POÇO DE VISITA

NOTAS:

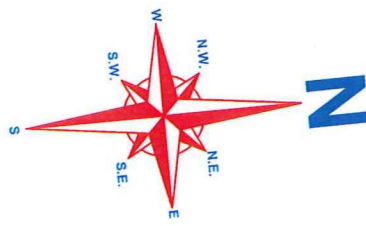
- 1 - ESTACAS A CADA 20,00m;
- 2 - ESTE DESENHO CONTÉM INFORMAÇÕES ESPECÍFICAS À FINALIDADE A QUE SE PROPÕE E NÃO DEVE SER UTILIZADO PARA OUTROS FINS SEM CONSULTA AO RESPONSÁVEL TÉCNICO.

PROJETO DRENAGEM Resp. Técnico: Eng.º Civil Juliano de Sant'anna CREA: 49.431-5 Proprietário: PREFEITURA DE JOINVILLE		Nome da Obra / Endereço: RUA PRES. COSTA E SILVA - BAIRRO AMÉRICA TRECHO: TIMBÓ / FREI CANECA		Núm. Prancha: 02 / 03
Desenho: ÚNICO		Conteúdo: PROJETO DRENAGEM	Escala: S/ESCALA	
		Arq.CAD: PROJETO DRENAGEM	Modificação:	Data: FEV/18



RUA FREI CANECA

RUA PRESIDENTE COSTA E SILVA



Eng. Paulo Renato Vecchietti
 Diretor Executivo
 Secretaria de Infraestrutura Urbana
 Matrícula 12.094



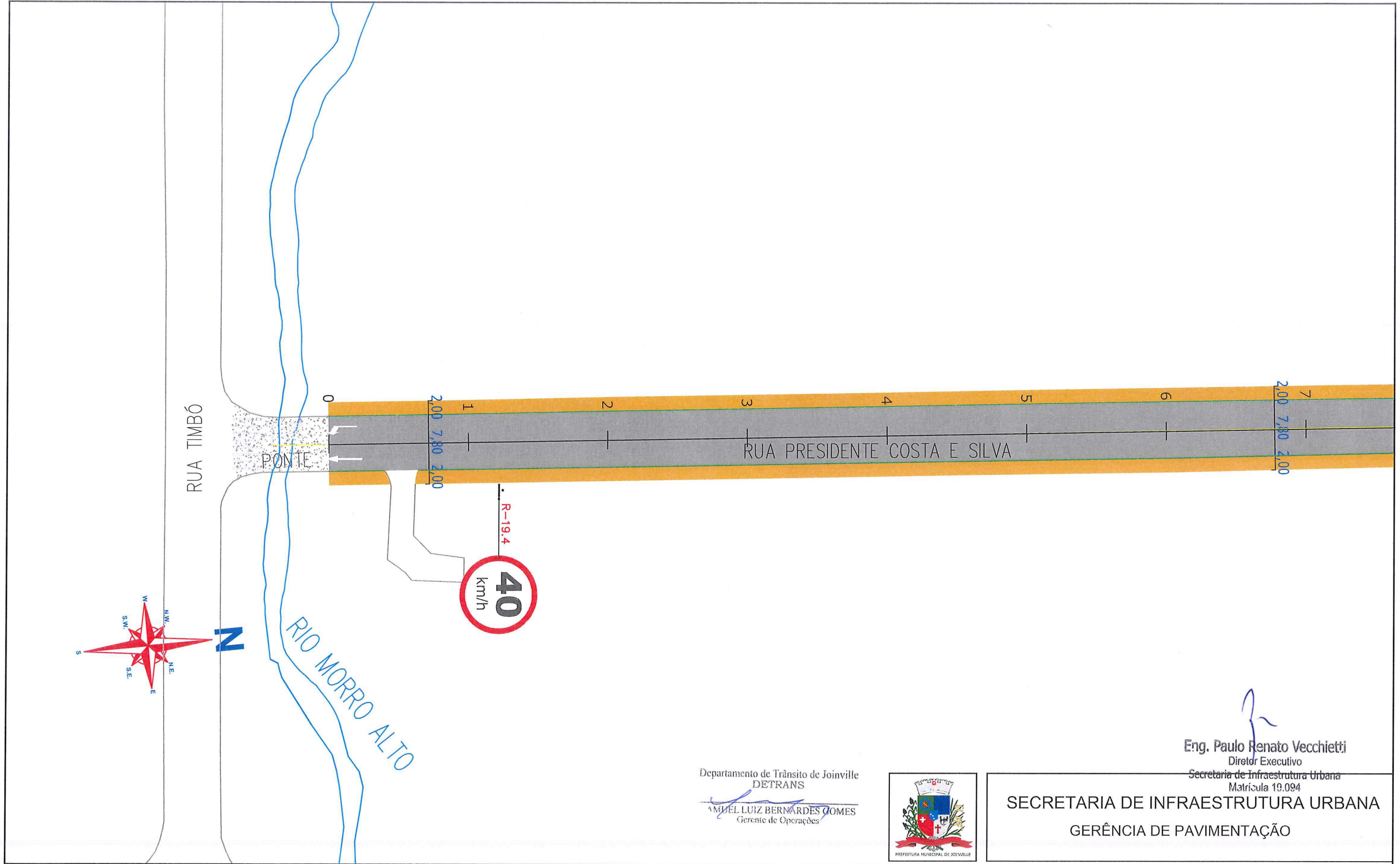
SECRETARIA DE INFRAESTRUTURA URBANA
 GERÊNCIA DE PAVIMENTAÇÃO

- LEGENDA:**
- PASSEIO
 - PISTA DE ROLAMENTO
 - PASSEIO
 - LINHA FÉRREA
 - BL - BOCA DE LOBO
 - CL - CAIXA COLETORA NO PASSEIO
 - PV - POÇO DE VISITA

NOTAS:

1 - ESTACAS A CADA 20,00m;
 2 - ESTE DESENHO CONTÉM INFORMAÇÕES ESPECÍFICAS À FINALIDADE A QUE SE PROPÕE E NÃO DEVE SER UTILIZADO PARA OUTROS FINS SEM CONSULTA AO RESPONSÁVEL TÉCNICO.

PROJETO DRENAGEM Resp. Técnico: Eng.º Civil: Juliano de Sant'anna CRCA: 49.431-5 Proprietário: PREFEITURA DE JOINVILLE Desenho: ÚNICO		Nome da Obra / Endereço: RUA PRES. COSTA E SILVA - BAIRRO AMÉRICA TRECHO: TIMBÓ / FREI CANECA		Núm. Prancha: 03 / 03
Conteúdo: PROJETO DRENAGEM		Arq.CAD: PROJETO DRENAGEM	Modificação: Data: FEV/18	



Departamento de Trânsito de Joinville
DETRANS
 AMEL LUIZ BERNARDES GOMES
 Gerente de Operações

Eng. Paulo Renato Vecchietti
 Diretor Executivo
 Secretaria de Infraestrutura Urbana
 Matrícula 19.094



SECRETARIA DE INFRAESTRUTURA URBANA
GERÊNCIA DE PAVIMENTAÇÃO

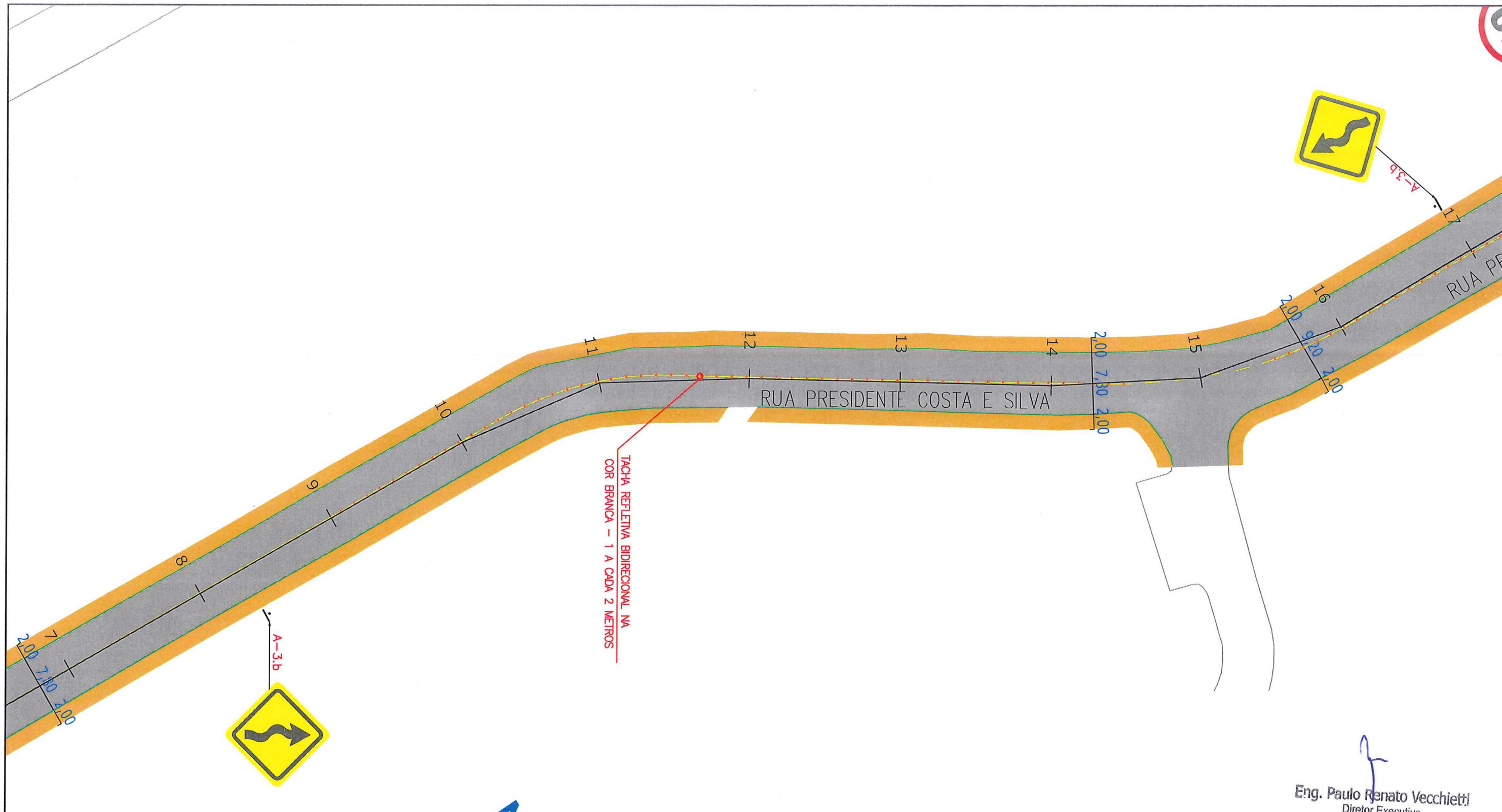
LEGENDA:

PASSEIO CICLOFAIXA PISTA DE ROLAMENTO PASSEIO	FAIXA DE PEDESTRE LINHA DE RETENÇÃO	SINALIZAÇÃO CRUZAMENTO DE VIAS	TACHA REFLETIVA BIDIRECIONAL AMARELA
LINHA FÉRREA TARTARUGA PLACA COM SUPORTE PROJETADA	REBAIXO DE MEIO FIO LMS (LINHAS DE DIVISÃO DE FLUXO DE MESMO SENTIDO) LFO (LINHAS DE DIVISÃO DE FLUXO DE SENTIDOS OPOSTOS)	TRAVESSIA DE CICLOVIA COR VERMELHA PINTURA SECCIONADA BRANCA 0,4X0,4X0,4M	TACHA REFLETIVA BIDIRECIONAL VERMELHA

NOTAS:

1 - ESTACAS A CADA 20,00m;
 2 - ESTE DESENHO CONTEM INFORMAÇÕES ESPECÍFICAS À FINALIDADE A QUE SE PROPÕE E NÃO DEVE SER UTILIZADO PARA OUTROS FINS SEM CONSULTA AO RESPONSÁVEL TÉCNICO.

PROJETO SINALIZAÇÃO		Nome da Obra / Endereço: RUA PRES. COSTA E SILVA - BAIRRO AMÉRICA	
Resp. Técnico: Engº Civil: <i>Juliano de Sant'Anna</i> CREA: 49.431-5		TRECHO: TIMBÓ / FREI CANECA	
Proprietário: PREFEITURA DE JOINVILLE		Conteúdo: PROJETO IMPLANTAÇÃO DE SINALIZAÇÃO	
Desenho: ÚNICO		Arq.CAD: PROJETO SINALIZAÇÃO	Modificação: Data: FEV/18
		Núm. Prancha: 01 / 03	
		Escala: S/ESCALA	



TACHA REFLETIVA BIDIRECIONAL NA
COR BRANCA - 1 A CADA 2 METROS

Eng. Paulo Renato Vecchietti
Diretor Executivo
Secretaria de Infraestrutura Urbana
Matrícula 19.094

Departamento de Trânsito de Joinville
DETRANS
SAMUEL LUIZ BERNARDES GOMES
Gerente de Operações



SECRETARIA DE INFRAESTRUTURA URBANA
GERÊNCIA DE PAVIMENTAÇÃO

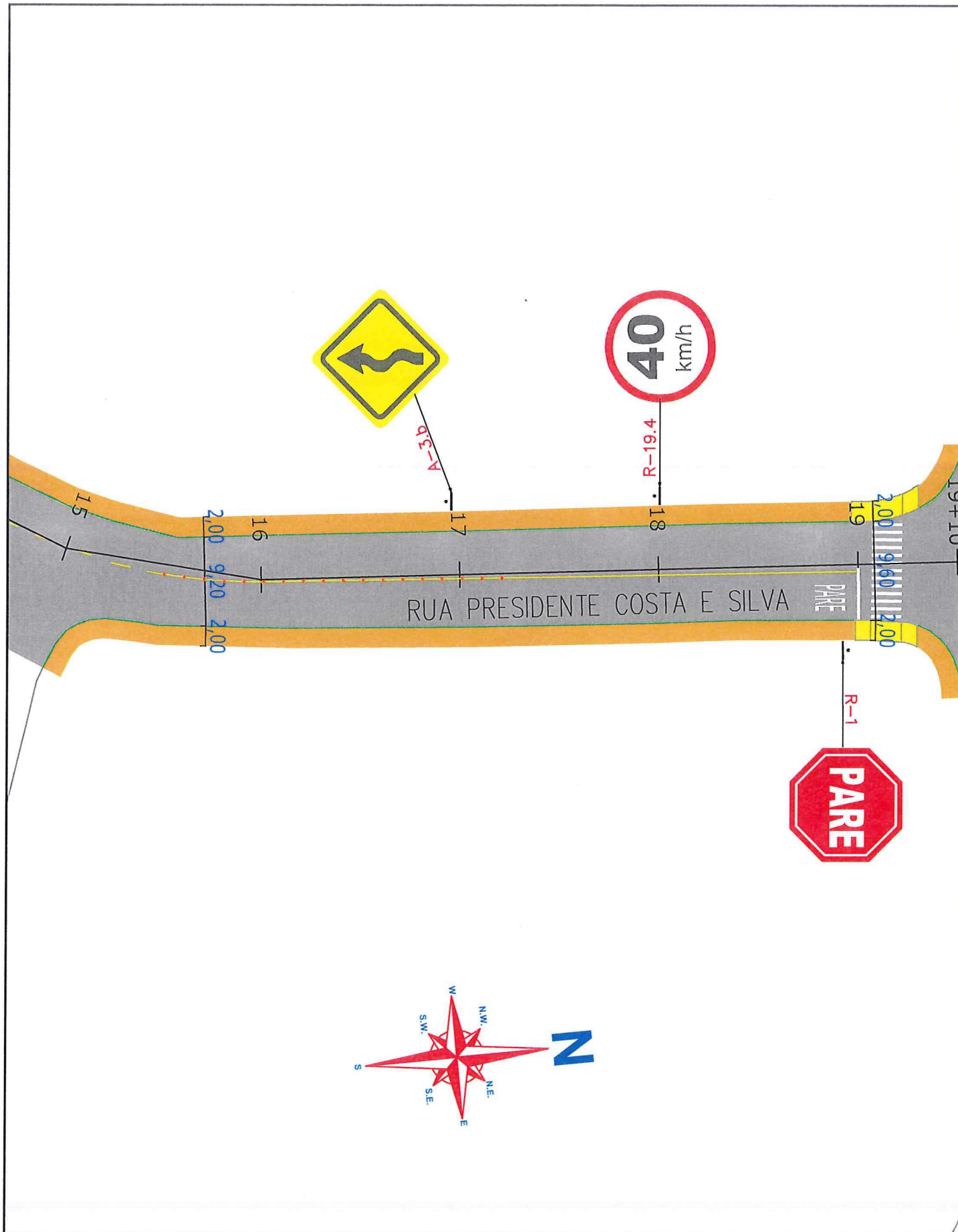
LEGENDA:

- PASSEIO
- CICLOFAIXA
- PISTA DE ROLAMENTO
- PASSEIO
- LINHA FÉRREA
- TARTARUGA
- PLACA COM SUPORTE PROJETADA
- FAIXA DE PEDESTRE
- LINHA DE RETENÇÃO
- REBAIXO DE MEIO FIO
- LMS (LINHAS DE DIVISÃO DE FLUXO DE MESMO SENTIDO)
- LFO (LINHAS DE DIVISÃO DE FLUXO DE SENTIDOS OPOSTOS)
- SINALIZAÇÃO CRUZAMENTO DE VIAS
- TRAVESSIA DE CICLOVIA COR VERMELHA
- TACHA REFLETIVA BIDIRECIONAL VERMELHA
- TACHA REFLETIVA BIDIRECIONAL AMARELA
- TACHA REFLETIVA BIDIRECIONAL BRANCA

NOTAS:

- 1 - ESTACAS A CADA 20,00m;
- 2 - ESTE DESENHO CONTEM INFORMAÇÕES ESPECÍFICAS À FINALIDADE A QUE SE PROPÕE E NÃO DEVE SER UTILIZADO PARA OUTROS FINS SEM CONSULTA AO RESPONSÁVEL TÉCNICO.

PROJETO SINALIZAÇÃO		Nome da Obra / Endereço: RUA PRES. COSTA E SILVA - BAIRRO AMÉRICA		
Resp. Técnico: Engº Civil: Juliano de Sant'Anna CREA: 49.431-5		TRECHO: TIMBÓ / FREI CANECA		Núm. Prancha: 02 / 03
Proprietário: PREFEITURA DE JOINVILLE		Conteúdo: PROJETO IMPLANTAÇÃO DE SINALIZAÇÃO		
Desenho: ÚNICO	Arq.CAD: PROJETO SINALIZAÇÃO	Modificação:	Data: FEV/18	Escala: S/ESCALA



RUA FREI CANECA

RUA PRESIDENTE COSTA E SILVA

Eng. Paulo Renato Vecchietti
 Diretor Executivo
 Secretaria de Infraestrutura Urbana
 Matrícula 19.094

Departamento de Trânsito de Joinville
 DETRANS
 SAMUEL LUIZ BERNARDES GOMES
 Gerente de Operações



SECRETARIA DE INFRAESTRUTURA URBANA
 GERÊNCIA DE PAVIMENTAÇÃO

LEGENDA:			
	PASSEIO		TACHA REFLETIVA BIDIRECIONAL AMARELA
	CICLOFAIXA		TACHA REFLETIVA BIDIRECIONAL VERMELHA
	PISTA DE ROLAMENTO		SINALIZAÇÃO CRUZAMENTO DE VIAS
	PASSEIO		TRAVESSIA DE CICLOVIA COR VERMELHA
	LINHA FÉRREA		PINTURA SECCIONADA BRANCA 0,4X0,4X0,4M
	TARTARUGA		TACHA REFLETIVA BIDIRECIONAL AMARELA
	PLACA COM SUPORTE PROJETADA		TACHA REFLETIVA BIDIRECIONAL AMARELA
	FAIXA DE PEDESTRE		TACHA REFLETIVA BIDIRECIONAL AMARELA
	LINHA DE RETENÇÃO		TACHA REFLETIVA BIDIRECIONAL AMARELA
	REBAIXO DE MEIO FIO		TACHA REFLETIVA BIDIRECIONAL AMARELA
	LMS (LINHAS DE DIVISÃO DE FLUXO DE MESMO SENTIDO)		TACHA REFLETIVA BIDIRECIONAL AMARELA
	LFO (LINHAS DE DIVISÃO DE FLUXO DE SENTIDOS OPOSTOS)		TACHA REFLETIVA BIDIRECIONAL AMARELA

NOTAS:
 1 - ESTACAS A CADA 20,00m;
 2 - ESTE DESENHO CONTÉM INFORMAÇÕES ESPECÍFICAS À FINALIDADE A QUE SE PROPÕE E NÃO DEVE SER UTILIZADO PARA OUTROS FINS SEM CONSULTA AO RESPONSÁVEL TÉCNICO.

PROJETO SINALIZAÇÃO	Nome da Obra / Endereço: RUA PRES. COSTA E SILVA - BAIRRO AMÉRICA			
	TRECHO: TIMBÓ / FREI CANECA			
Resp. Técnico: Engº Civil: <i>Juliano de Sant'Anna</i> CREA: 49.431-5	Conteúdo: PROJETO IMPLANTAÇÃO DE SINALIZAÇÃO			Núm. Prancha: 03/03
Proprietário: PREFEITURA DE JOINVILLE	Arq.CAD: PROJETO SINALIZAÇÃO	Modificação:	Data: FEV/18	Escala: S/ESCALA