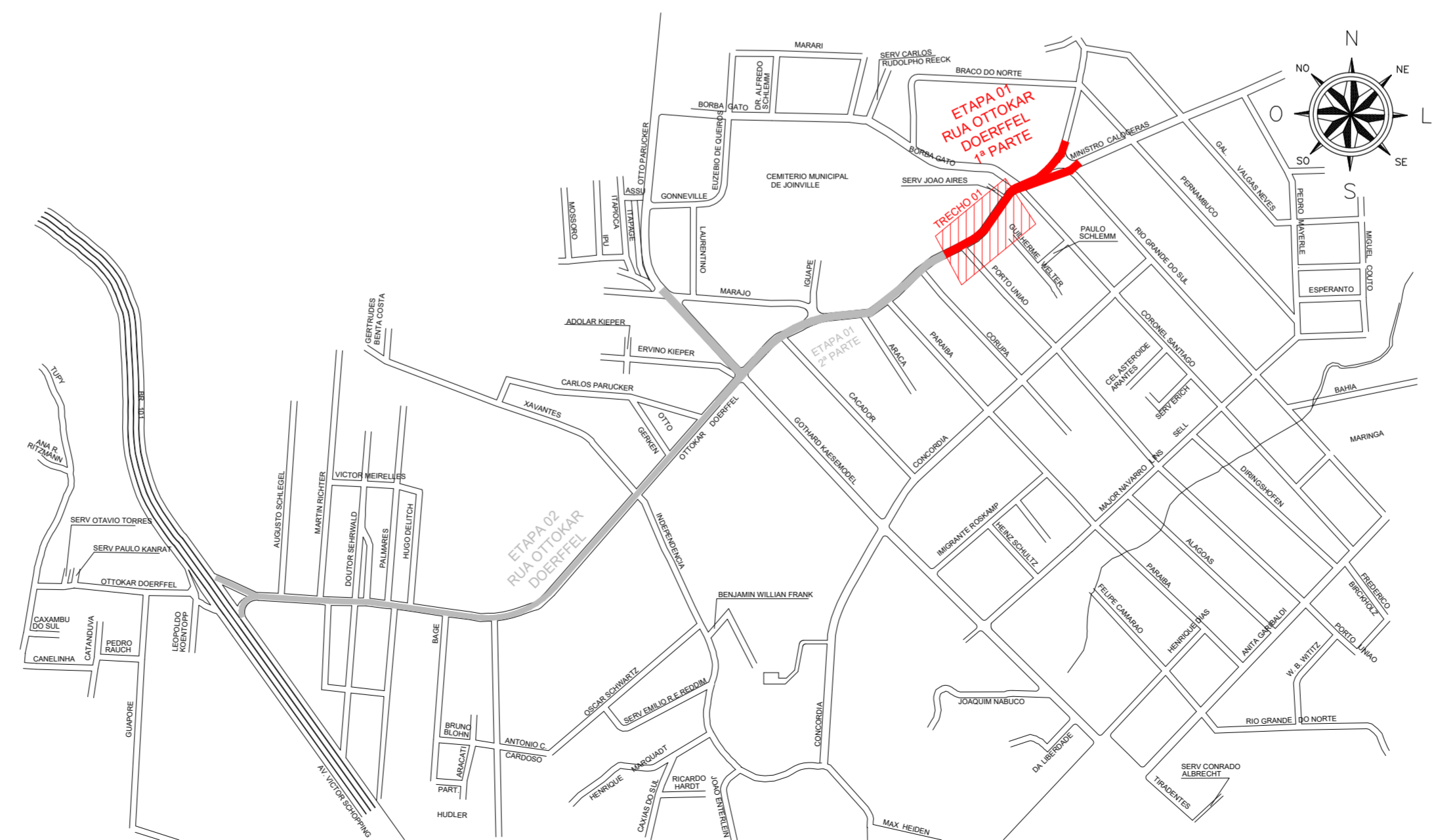


PLANTA BAIXA - DEMOLIÇÕES - TRECHO 01
Escala 1/250

- LEGENDA**
- MURO EXISTENTE
 - CERCA EXISTENTE
 - TELHEIRO
 - EDIFICAÇÃO
 - MEIO-FIO PROJETADO
 - ALINHAMENTO PREDIAL
 - MEIO-FIO EXISTENTE
 - ASFALTO EXISTENTE
 - PARALELÍPEDO EXISTENTE
 - LAJOTA EXISTENTE
 - PAVER EXISTENTE
 - CONCRETO EXISTENTE
 - PEDRA EXISTENTE
 - SOLO EXISTENTE
 - POSTE EXISTENTE
 - ÁRVORES EXISTENTE
 - VEGETAÇÃO EXISTENTE
 - DESAPROPRIAÇÕES A SEREM FEITAS PELO MUNICÍPIO
 - MURO DEMOLIR
 - CERCA DEMOLIR
 - SEMÁFORO EXISTENTE
 - SEMÁFORO REALOCAR
 - MEIO-FIO REMOVER
 - ASFALTO DEMOLIR
 - PARALELÍPEDO REMOVER
 - LAJOTA REMOVER
 - PAVER REMOVER
 - CONCRETO DEMOLIR
 - PEDRA REMOVER
 - SOLO SEM PAVIMENTAÇÃO
 - GRAMA/CANTEIRO REMOVER
 - ÁRVORES REMOVER
 - PLACA REMOVER
 - PONTO DE ÔNIBUS (REMOÇÃO PELO MUNICÍPIO)



LOCALIZAÇÃO
Escala 1/10000

Associação de Municípios do Nordeste do Estado de Santa Catarina
89216-000 - JOINVILLE - SC - Rua Max Collin, 1843 - América - Fone: 01147 433-3927
ASSESSORIA E COORDENADORIA DE PLANEJAMENTO URBANO, MUNICIPAL E REGIONAL
home page : www.amunesc.org.br


DUPLICAÇÃO RUA OTTOKAR DOERFFEL
PROJETO URBANÍSTICO - ETAPA 01 - 1ª PARTE

PREFEITURA MUNICIPAL DE JOINVILLE
Endereço : Rua Ottokar Doerffel - JOINVILLE - SC

Prancha Identificações e Assinaturas Terreno Projeto

ADMINISTRAÇÃO:	ASSINATURA PREFEITURA MUNICIPAL:
Prefeitura do Município de Joinville	REJANE GAMBIN-49932683000
PROJETO:	ASSINATURA RESPONSÁVEL PELO PROJETO:
Tábata Yumi Fujioka Arquiteta e Urbanista - CAU/SC A40955-3	TABATA YUMI FUJIOKA-02994389967
EXECUÇÃO:	ASSINATURA RESPONSÁVEL PELA EXECUÇÃO:
Luísa Fróes Analista de Projetos	LUISA FROES-06547870936

Informações	CONTEÚDO DA PRANCHA	NÚMERO PR.
Nome do Arquivo: Luísa Fróes	DEMOLIÇÕES - TRECHO 01	01/08
Indicada		
Data: Janeiro de 2023		

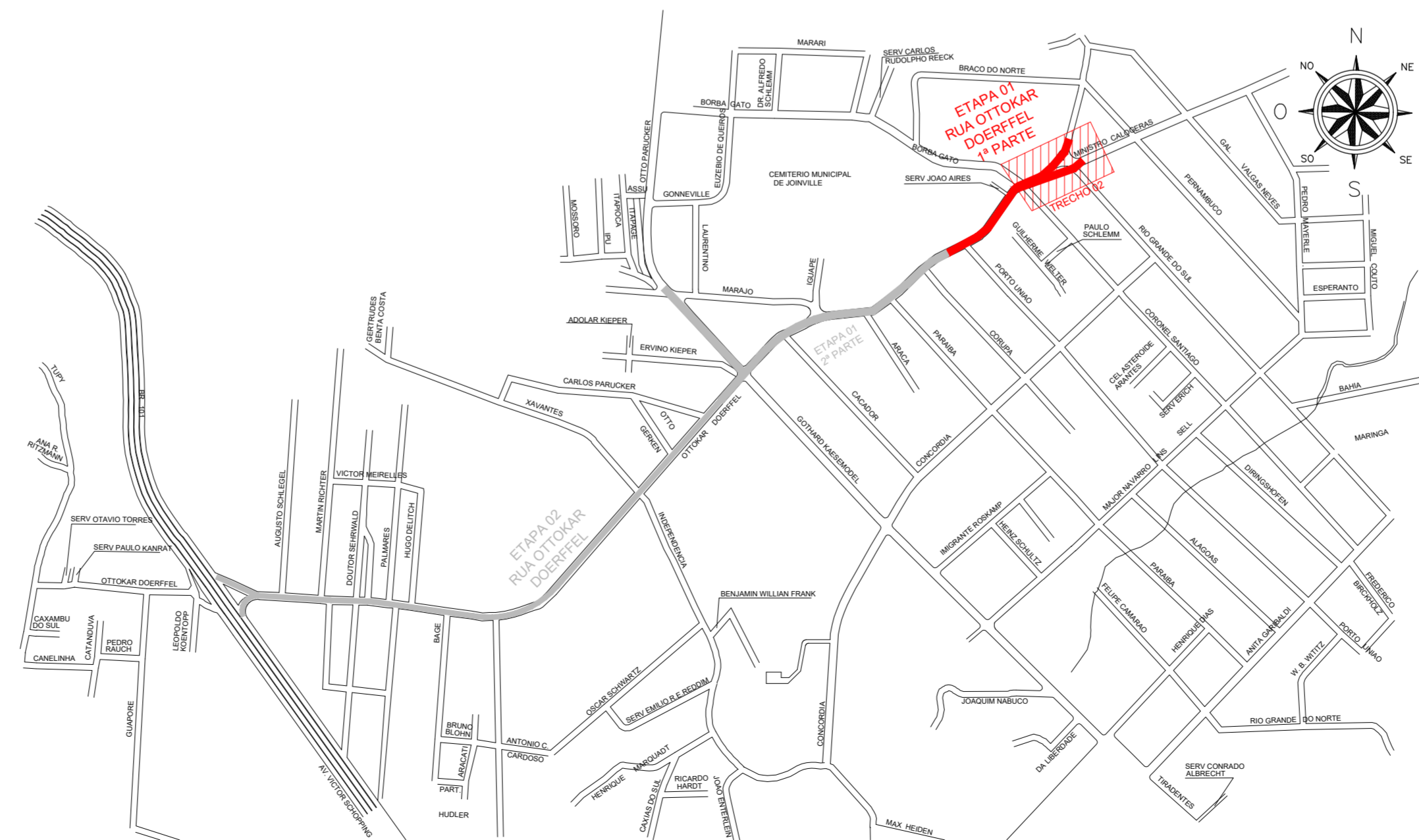


PLANTA BAIXA - DEMOLIÇÕES - TRECHO 02

Escala 1/250

LEGENDA

- | | | | |
|--|------------------------|--|------------------------------------------|
| | MURO EXISTENTE | | SEMÁFORO EXISTENTE |
| | CERCA EXISTENTE | | SEMÁFORO REALOCAR |
| | TELHEIRO | | MEIO-FIO REMOVER |
| | EDIFICAÇÃO | | ASFALTO DEMOLIR |
| | MEIO-FIO PROJETADO | | PARALELÍPEDO REMOVER |
| | ALINHAMENTO PREDIAL | | LAJOTA REMOVER |
| | MEIO-FIO EXISTENTE | | PAVER REMOVER |
| | ASFALTO EXISTENTE | | CONCRETO DEMOLIR |
| | PARALELÍPEDO EXISTENTE | | PEDRA REMOVER |
| | LAJOTA EXISTENTE | | SOLO SEM PAVIMENTAÇÃO |
| | PAVER EXISTENTE | | GRAMA/CANTEIRO REMOVER |
| | CONCRETO EXISTENTE | | ÁRVORES REMOVER |
| | PEDRA EXISTENTE | | PLACA REMOVER |
| | SOLO EXISTENTE | | PONTO DE ÔNIBUS (REMOÇÃO PELO MUNICÍPIO) |
| | POSTE EXISTENTE | | |
| | ÁRVORES EXISTENTE | | |
| | VEGETAÇÃO EXISTENTE | | |
- DESAPROPRIAÇÕES A SEREM FEITAS PELO MUNICÍPIO**
- - MURO DEMOLIR
 -
 - CERCA DEMOLIR



LOCALIZAÇÃO
Escala 1/10000

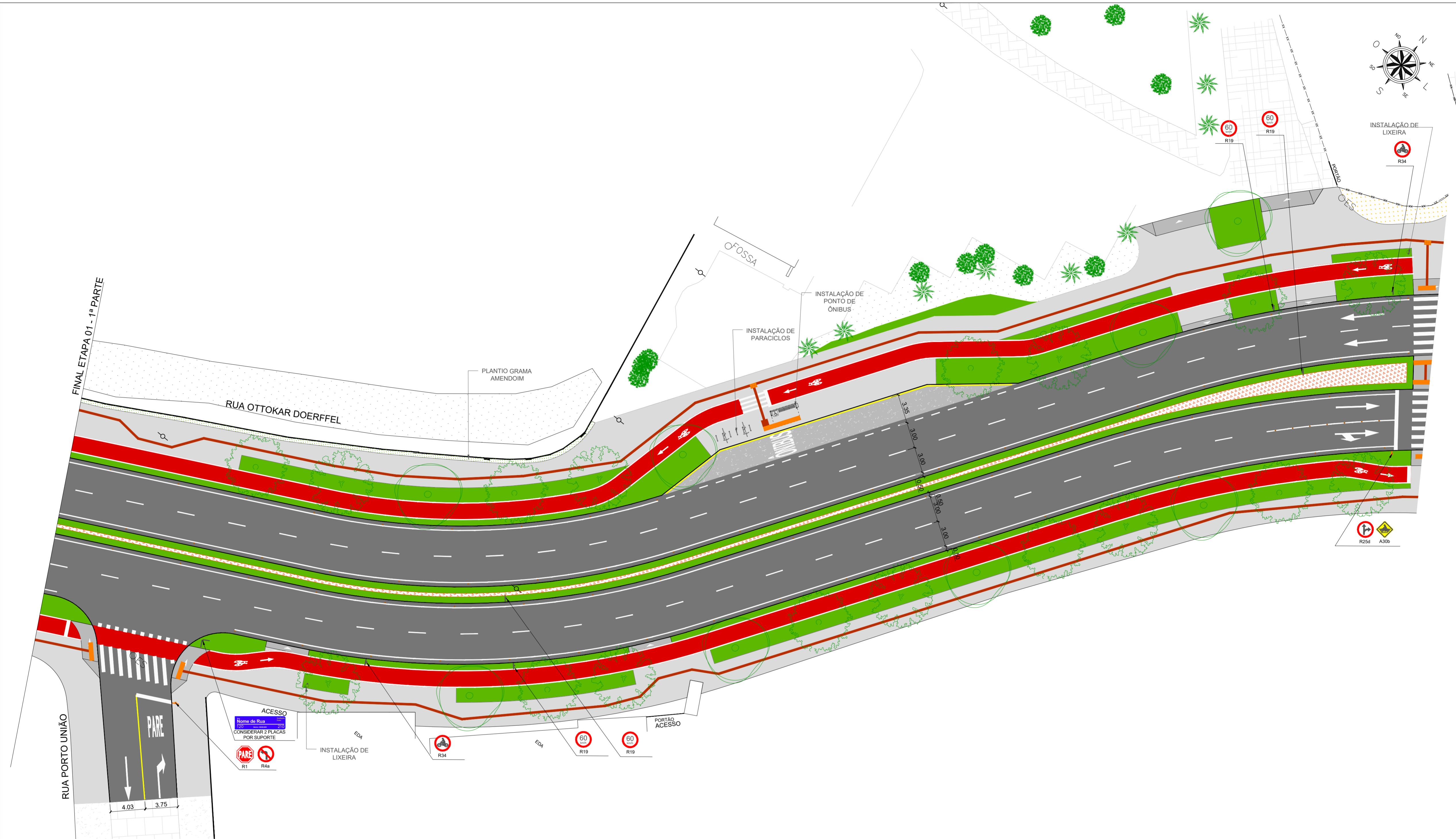
Associação de Municípios do Nordeste do Estado de Santa Catarina
89216-000 - JOINVILLE - SC - Rua Max Collin, 1843 - América - Fone: 0**47 433-3927
ASSESSORIA E COORDENADORIA DE PLANEJAMENTO URBANO, MUNICIPAL E REGIONAL
home page : www.amunesc.org.br

DUPLICAÇÃO RUA OTTOKAR DOERFFEL
PROJETO URBANÍSTICO - ETAPA 01 - 1ª PARTE

PREFEITURA MUNICIPAL DE JOINVILLE
Endereço : Rua Otokar Doerffel - JOINVILLE - SC

Prancha	Informações	ADMINISTRAÇÃO:	ASSINATURA PREFEITURA MUNICIPAL:
		Prefeitura do Município de Joinville	REJANE GAMBIN:49932683000 <small>Assinatura de forma digital por REJANE GAMBIN:49932683000 Data: 2023.01.23 10:18:14 -0100</small>
		PROJETO:	ASSINATURA RESPONSÁVEL PELO PROJETO:
		Tábara Yumi Fujioka Arquiteta e Urbanista - CAU/SC A40955-3	TÁBARA YUMI FUJIOKA:0094189967 <small>Assinatura de forma digital por TÁBARA YUMI FUJIOKA:0094189967 Data: 2023.01.23 11:16:53 -0100</small>
		Luísa Fróes Analista de Projetos	LUIISA FROES:06547870936 <small>Assinatura de forma digital por LUIISA FROES:06547870936 Data: 2023.01.23 13:06:55 -0100</small>
		EXECUÇÃO:	ASSINATURA RESPONSÁVEL PELA EXECUÇÃO:

Nome do Arquivo:	Luísa Fróes	CONTEÚDO DA PRANCHA:	DEMOLIÇÕES - TRECHO 02	NÚMERO PR.:	02/08
Escala:	Indicada				
Data:	Janeiro de 2023				

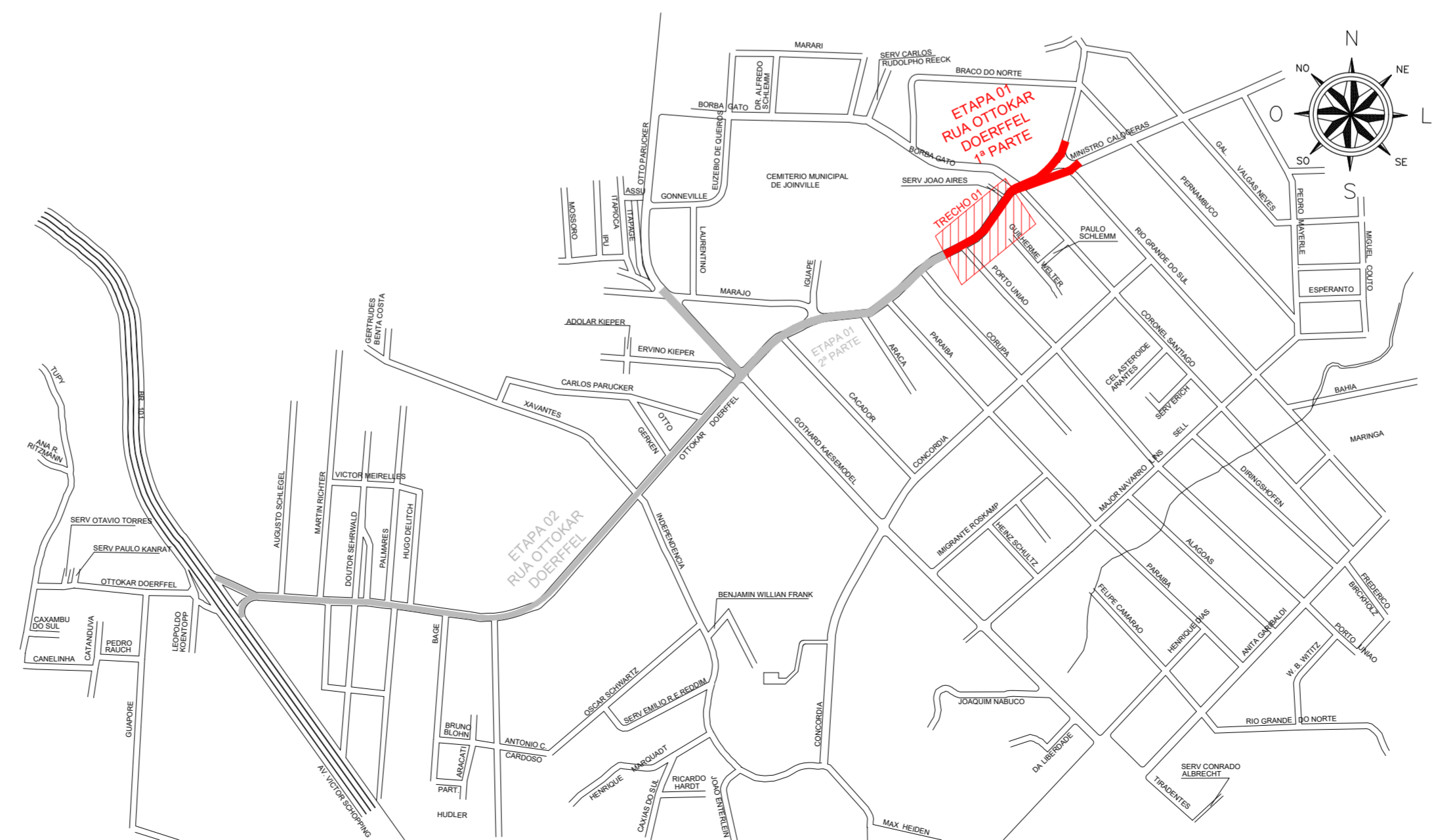


PLANTA BAIXA - URBANÍSTICO - TRECHO 01
Escala 1/250

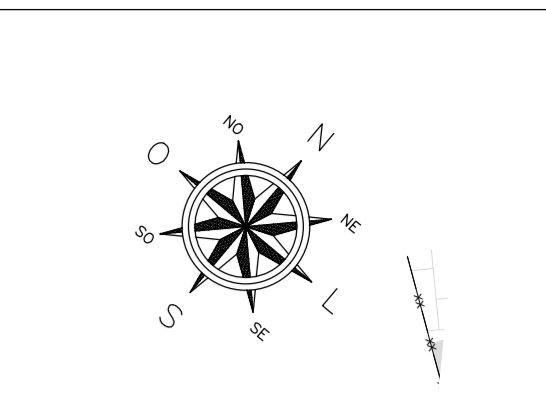
LEGENDA

- MURO EXISTENTE
- CERCA EXISTENTE
- TELHEIRO
- EDIFICAÇÃO
- MEIO-FIO PROJETADO
- ALINHAMENTO PREDIAL
- MEIO-FIO EXISTENTE
- ASFALTO EXISTENTE
- PARALELEPÍPEDO EXISTENTE
- LAJOTA EXISTENTE
- PAVER EXISTENTE
- CONCRETO EXISTENTE
- PEDRA EXISTENTE
- SOLO EXISTENTE
- ÁRVORES EXISTENTE
- VEGETAÇÃO EXISTENTE
- SEMAFORO EXISTENTE
- SEMAFORO REALOCADO
- ASFALTO PROJETADO
- PAVIMENTAÇÃO EM CONCRETO (PARA DE ÔNIBUS)
- PASSEIO EM CONCRETO
- PASSEIO EM CONCRETO PIGMENTADO (CICLOVIA)
- REBAIXO EM CONCRETO ARMADO
- PISO TÁTIL ALERTA
- PISO TÁTIL DIRECIONAL
- UMA PLACA C/ 1 SUPORTE (3,00 m altura)
- DUAS PLACAS C/ 2 SUPORTE (3,00 m altura)
- SUPORTE P/ 2 PLACAS DE NOME DE RUA (3,00 m altura)
- DUAS PLACAS C/ 1 SUPORTE (3,50 m altura)
- SUPORTE PARA MARCADOR DE PERIGO (1,50 m altura)

FORRAÇÕES	
	GRAMMA SÃO CARLOS (<i>Axonopus compressus</i>) Altura: 0,15-0,20 m
	GRAMMA AMENDOIM (<i>Arachis repens</i>) Altura: 0,10-20 m
	HEMEROCALIS (<i>Hemerocalis</i>) Altura / Diâmetro: 0,60 m / 0,40 m Floração: outono / verão Plantio: uma muda a cada 0,40 cm
	LANTANA AMARELA (<i>Lantana camara</i>) Altura / Diâmetro: 0,50 m / 0,20 m Floração: ano todo Plantio: cova de 0,50 x 0,50
ÁRVORES (diâmetro do caule da muda mín. 4cm)	
	JACATIRÃO (<i>Tibouchina mutabilis</i>) Altura: 7-12 m Floração: Nov. à Fev.
	IPÊ AMARELO (<i>Tabebuia chrysotricha</i>) Altura: 4-10 m Floração: Ago. à Set.
	SIBIPIRUNA (<i>Caesalpinia peltophoroides</i>) Altura: 8-16 m Floração: Ago. à Nov.



LOCALIZAÇÃO
Escala 1/10000



INSTALAÇÃO DE LIXEIRA
R34

R25d A30b

GUILHERME BELEGANTE
Assinado de forma digital por GUILHERME BELEGANTE:08493575941
Dados: 2023.01.30 13:22:22 -03'00'


Associação de Municípios do Nordeste do Estado de Santa Catarina
AMUNESC
89216-000 - JOINVILLE - SC - Rua Max Collin, 1843 - América - Fone: 0**47 433-3927
ASSESSORIA E COORDENADORIA DE PLANEJAMENTO URBANO, MUNICIPAL E REGIONAL
home page - www.amunesc.org.br

DUPLICAÇÃO RUA OTTOKAR DOERFFEL
PROJETO URBANÍSTICO - ETAPA 01 - 1ª PARTE

PREFEITURA MUNICIPAL DE JOINVILLE
Endereço : Rua Ottokar Doerffel - JOINVILLE - SC

ADMINISTRAÇÃO:	Prefeitura do Município de Joinville	ASSINATURA PREFEITURAL MUNICIPAL:	REJANE GAMBIN:49932683000 Assinado de forma digital por REJANE GAMBIN:49932683000 Dados: 2023.01.25 17:07:46 -03'00'
PROJETO:	Tábita Yumi Fujioka Arquiteta e Urbanista - CAU/SC A40955-3	ASSINATURA RESPONSÁVEL PELO PROJETO:	TÁBITA YUMI FUJIOKA:02294389967 Assinado de forma digital por TÁBITA YUMI FUJIOKA:02294389967 Dados: 2023.01.24 08:55:37 -03'00'
EXECUÇÃO:	Luísa Fróes Analista de Projetos	ASSINATURA RESPONSÁVEL PELA EXECUÇÃO:	LUISA FROES:06547870936 Assinado de forma digital por LUISA FROES:06547870936 Dados: 2023.01.24 08:55:37 -03'00'

Informações	CONTEÚDO DA PRANCHA	NÚMERO PR.
Desenho: Nome do Arquiteto: Escala: Data:	URBANÍSTICO - TRECHO 01	03/08
Luísa Fróes Indicada Janeiro de 2023		



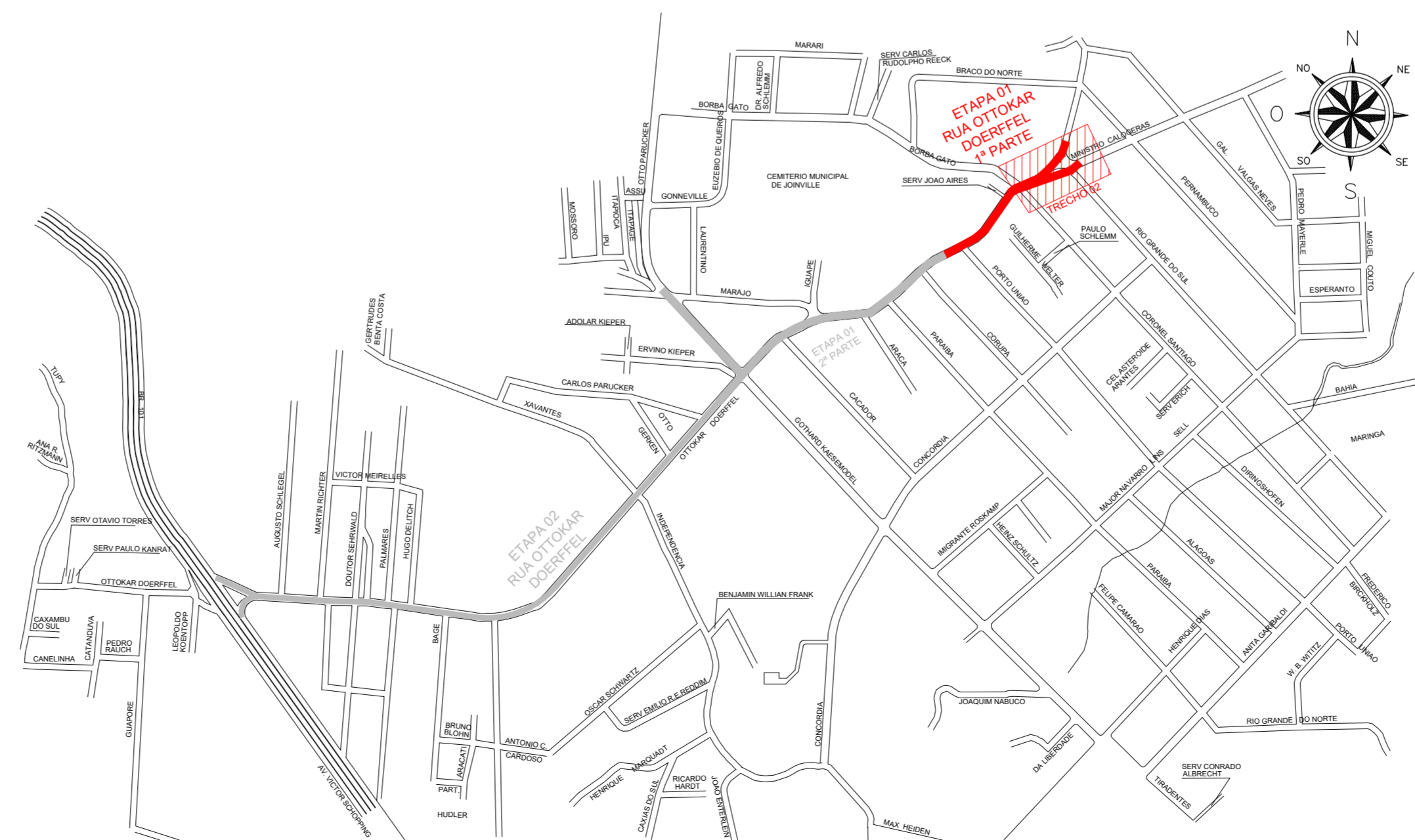
PLANTA BAIXA - URBANÍSTICO - TRECHO 02
Escala 1/250

LEGENDA

- MURO EXISTENTE
CERCA EXISTENTE
TELHEIRO
EDIFICAÇÃO
MEIO-FIO PROJETADO
ALINHAMENTO PREDIAL
MEIO-FIO EXISTENTE
ASFALTO EXISTENTE
PARALELEPÍPEDO EXISTENTE
LAJOTA EXISTENTE
PAVER EXISTENTE
CONCRETO EXISTENTE
PEDRA EXISTENTE
SOLO EXISTENTE
ÁRVORES EXISTENTE
VEGETAÇÃO EXISTENTE
SEMÁFORO EXISTENTE
SEMÁFORO REALOCADO
ASFALTO PROJETADO
PAVIMENTAÇÃO EM CONCRETO (PARA DE ÔNIBUS)
PASSEIO EM CONCRETO
PASSEIO EM CONCRETO PIGMENTADO (CICLOVIA)
REBAIXO EM CONCRETO ARMADO
PISO TÁTIL ALERTA
PISO TÁTIL DIRECIONAL
UMA PLACA C/ 1 SUPORTE (3,00 m altura)
DUAS PLACAS C/ 2 SUPORTE (3,00 m altura)
SUPORTE P/ 2 PLACAS DE NOME DE RUA (3,00 m altura)
DUAS PLACAS C/ 1 SUPORTE (3,50 m altura)
SUPORTE PARA MARCADOR DE PERIGO (1,50 m altura)

- POSTE EXISTENTE
PARACICLO
LIXEIRA
TACHÃO
TACHA

Table with 2 columns: Plant Name and Description. Includes Gramma São Carlos, Gramma Amendoim, Hemerocalis, Lantana Amarela, Jacatirão, Ipê Amarelo, and Sibipiruna.



LOCALIZAÇÃO
Escala 1/10000

GUILHERME BELEGANTE:08493575941
Assinado de forma digital por GUILHERME BELEGANTE:08493575941
Dados: 2023.01.30 13:23:19 -03'00'

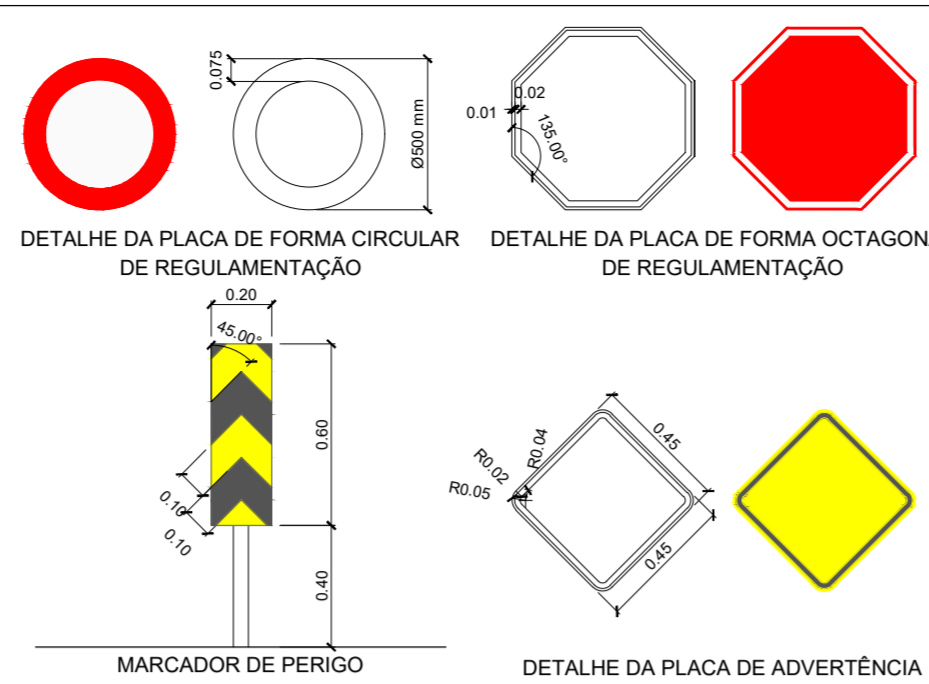
Associação de Municípios do Nordeste do Estado de Santa Catarina
89216-000 - JOINVILLE - SC - Rua Max Collin, 1843 - América - Fone: 01147 433-3927
ASSESSORIA E COORDENADORIA DE PLANEJAMENTO URBANO, MUNICIPAL E REGIONAL
home page : www.amunesc.org.br

Project information box containing: DUPLICAÇÃO RUA OTTO KAR DOERFFEL PROJETO URBANÍSTICO - ETAPA 01 - 1ª PARTE; Prefeitura Municipal de Joinville; Assinaturas of Rejane Gambin and Luísa Fróes; and a table with project details like 'URBANÍSTICO - TRECHO 02' and '04/08'.

PLACAS DE REGULAMENTAÇÃO		
MODELO/CÓDIGO	PINTURA	DIMENSÕES
R-1/PARADA OBRIGATORIA	FUNDO: VERMELHO ORLA INT.: BRANCO ORLA EXT.: VERMELHA LETRAS: BRANCO	L = 0,31 m A = 0,46 m ²
R-4a/PROIBIDO VIRAR À ESQUERDA	FUNDO: BRANCO SIMBOLO/LETRA: PRETO	Ø: 0,50 m A = 0,20 m ²
R-6b/ESTACIONAMENTO REGULAMENTADO	FUNDO: BRANCO ORLA: VERMELHA SIMBOLO/LETRA: PRETO	Ø: 0,50 m A = 0,20 m ²
R-19/VELOCIDADE MÁXIMA PERMITIDA (40 km/h)	FUNDO: BRANCO ORLA: VERMELHA SIMBOLO/LETRA: PRETO	Ø: 0,50 m A = 0,20 m ²
R-25a/VIRE À ESQUERDA	FUNDO: BRANCO ORLA: VERMELHA SIMBOLO/LETRA: PRETO	Ø: 0,50 m A = 0,20 m ²
R-25d/SIGA EM FRENTE OU À DIREITA	FUNDO: BRANCO ORLA: VERMELHA SIMBOLO/LETRA: PRETO	Ø: 0,50 m A = 0,20 m ²
R-34/CIRCULAÇÃO EXCLUSIVA DE BICICLETAS	FUNDO: BRANCO ORLA: VERMELHA SIMBOLO/LETRA: PRETO	Ø: 0,50 m A = 0,20 m ²

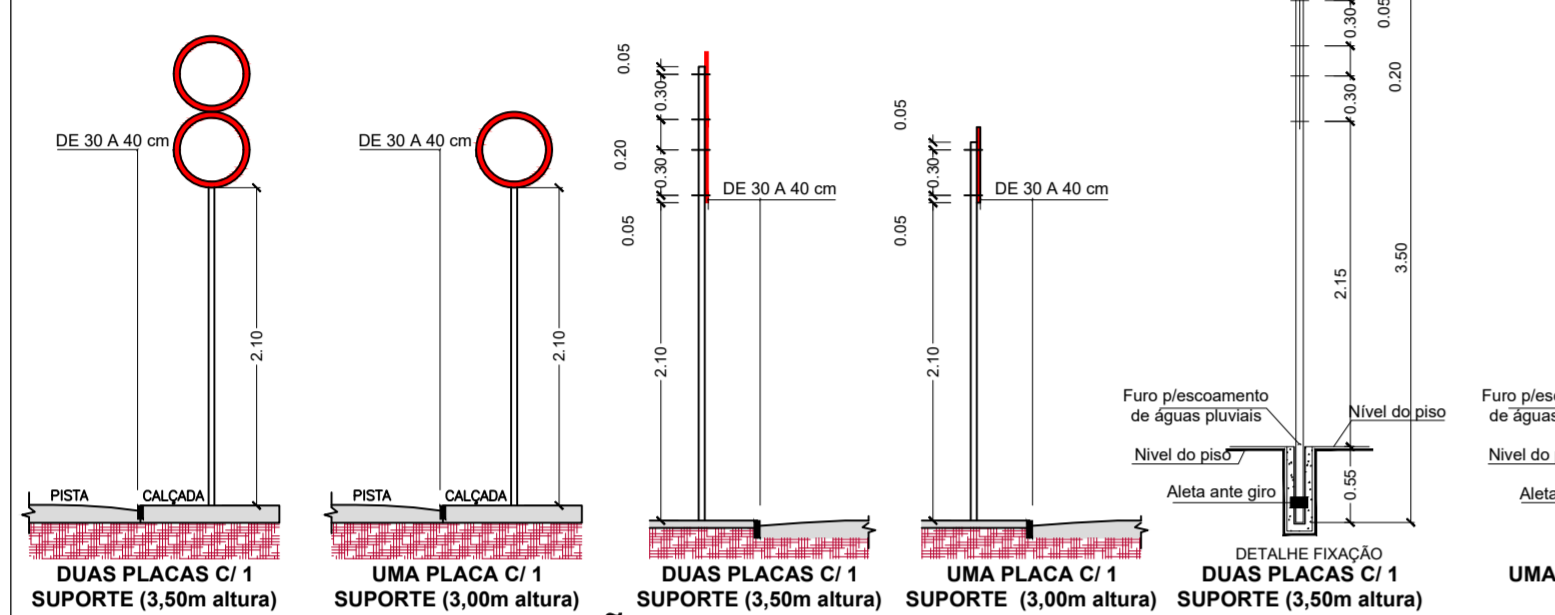
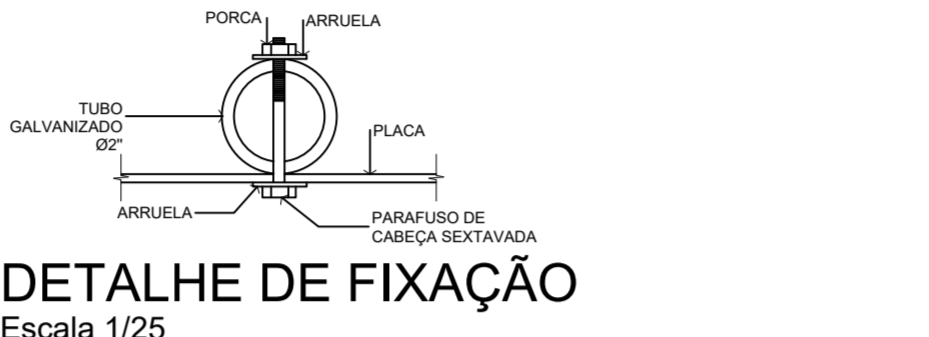
PLACAS DE ADVERTÊNCIA		
MODELO/CÓDIGO	PINTURA	DIMENSÕES
A-30b/PASSAGEM SINALIZADA DE CICLISTAS	FUNDO: AMARELO ORLA INT.: PRETO ORLA EXT.: AMARELO LETRAS/SÍMBOLO: PRETO	L = 0,45 m A = 0,20 m ²

PLACAS INDICATIVAS E DISPOSITIVOS AUXILIARES		
MODELO/CÓDIGO	PINTURA	DIMENSÕES
Nome da Rua CONSIDERAR 2 PLACAS POR SUPORTE	FUNDO: AZUL LETRAS: BRANCO	L = 0,80 m H = 0,20 m A = 0,16 m ²
PLACA NOME DE RUA PADRÃO MUNICIPAL	FAIXAS PRETAS E AMARELAS	L = 0,20 m H = 0,60 m A = 0,12 m ²



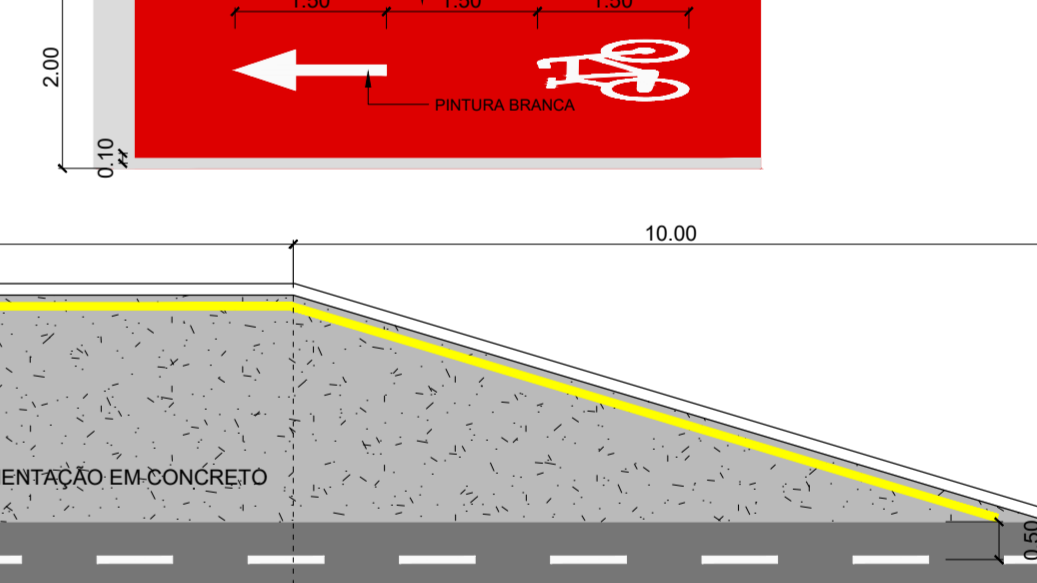
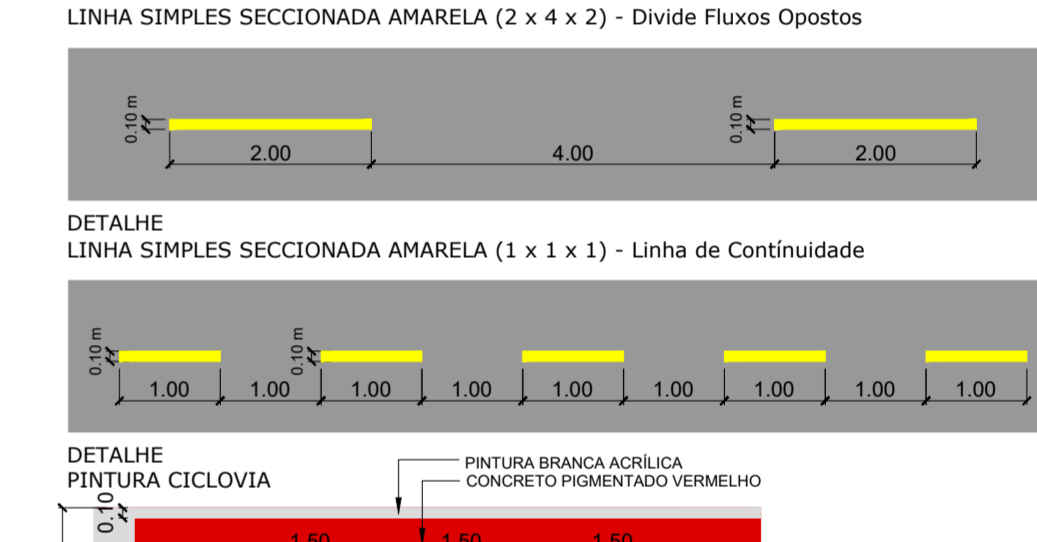
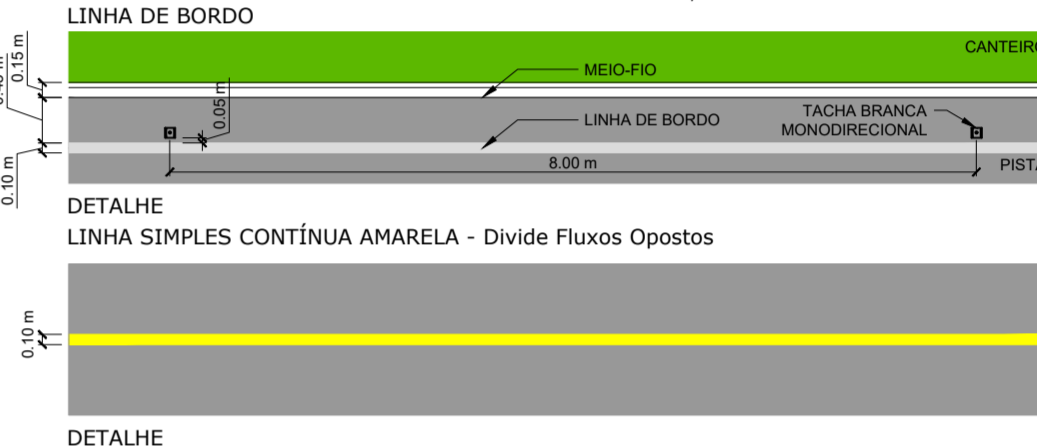
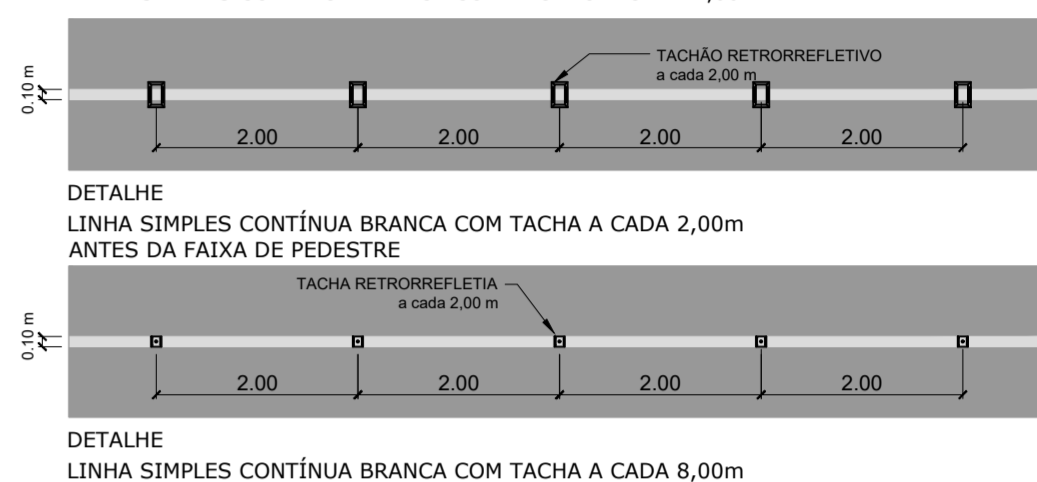
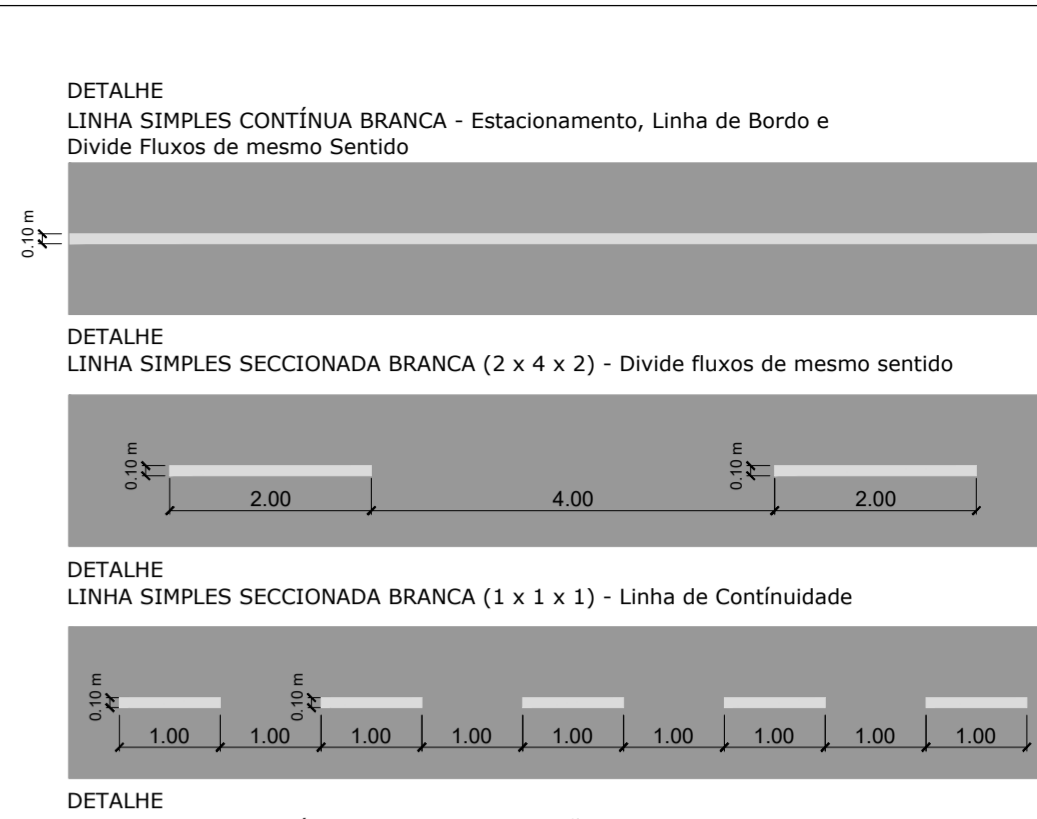
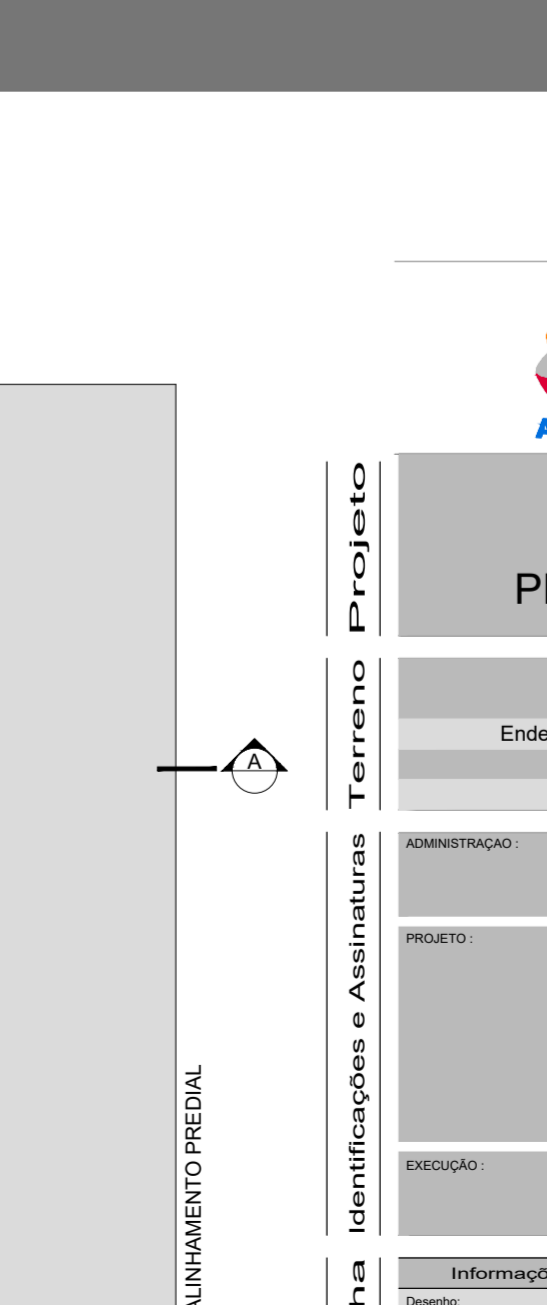
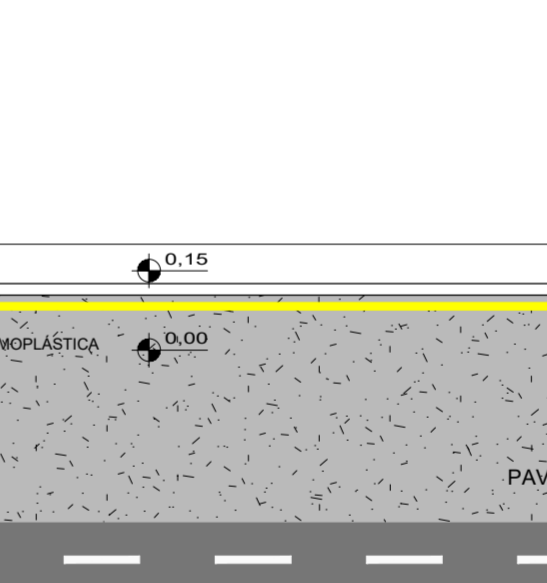
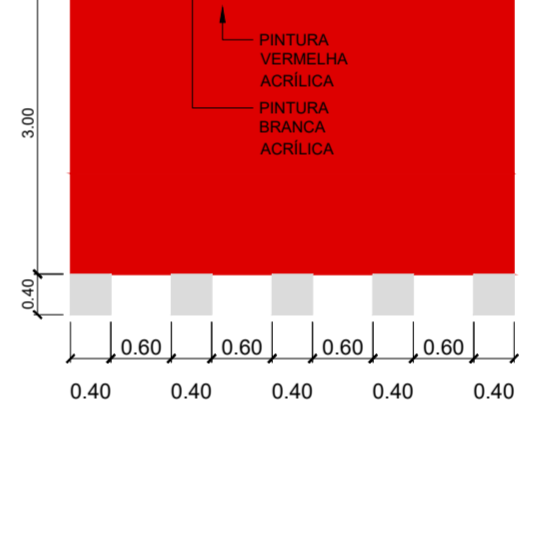
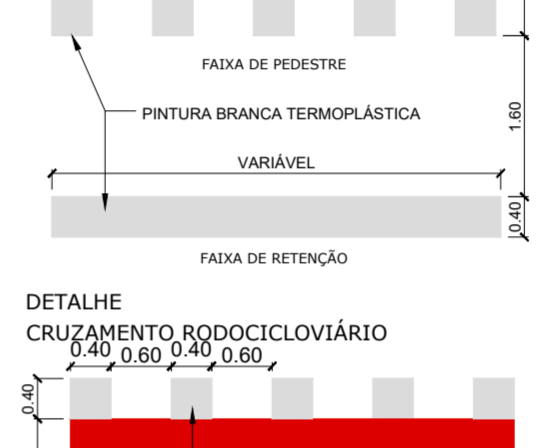
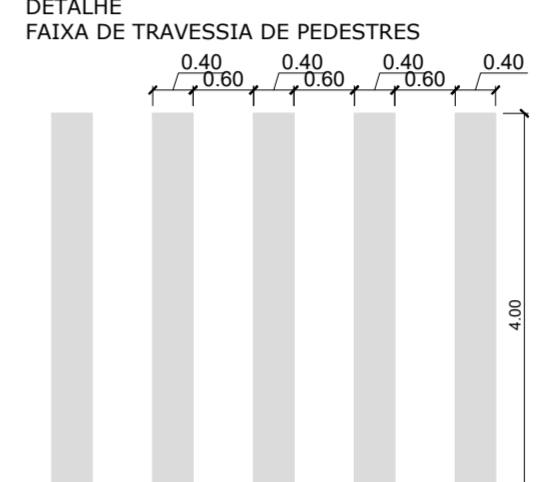
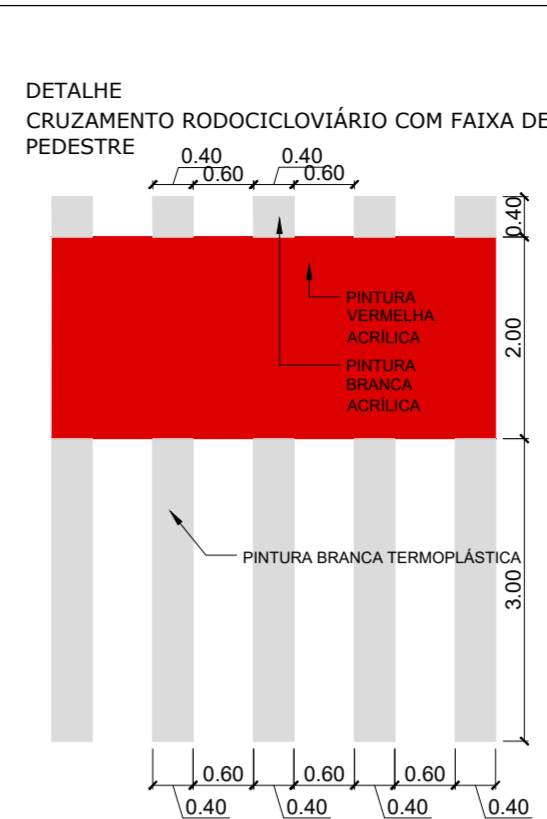
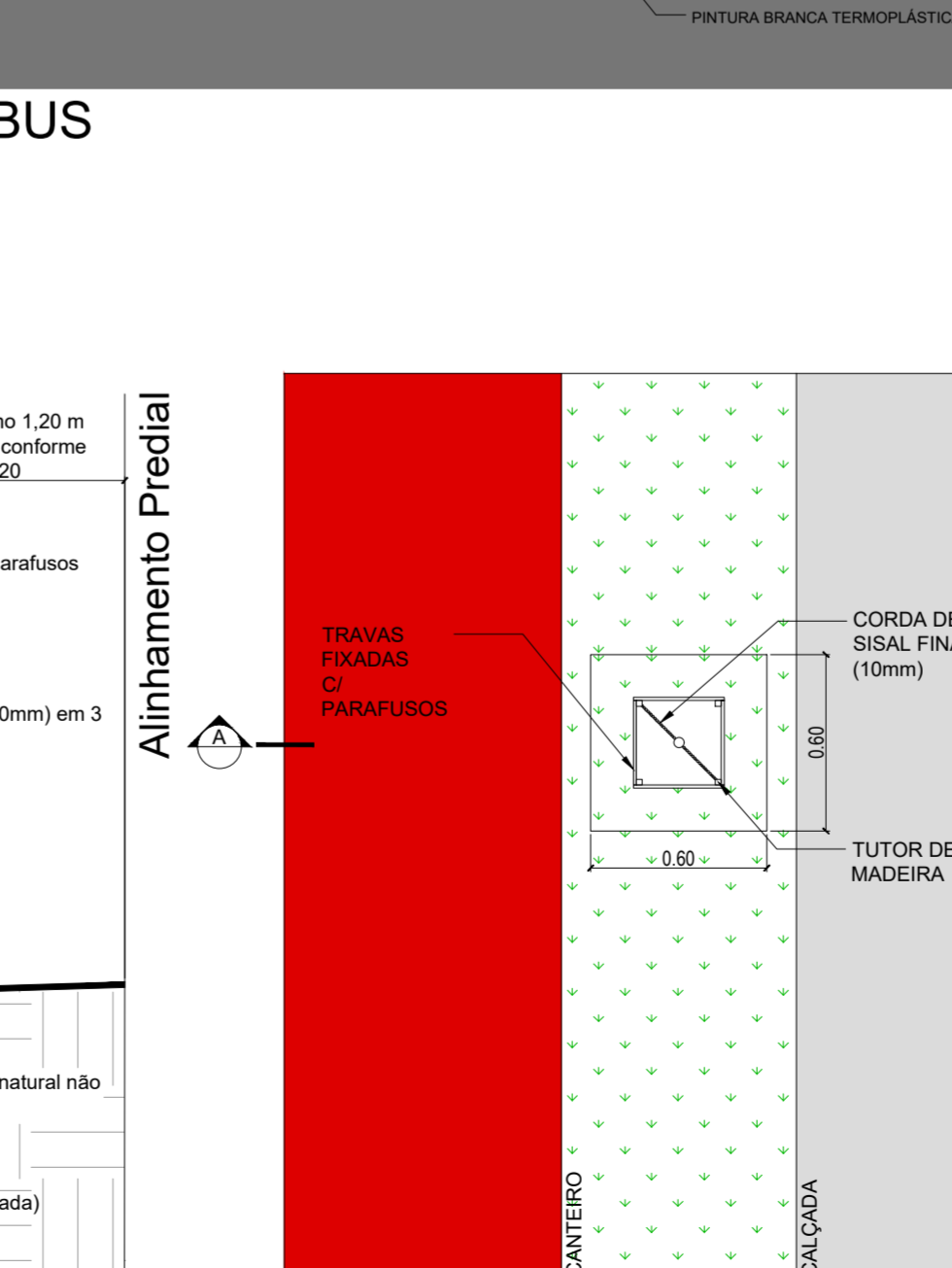
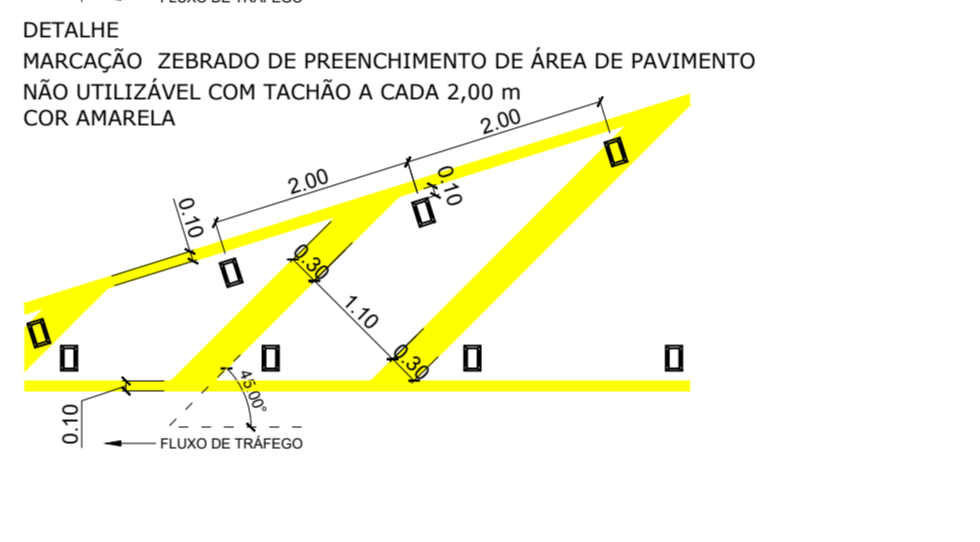
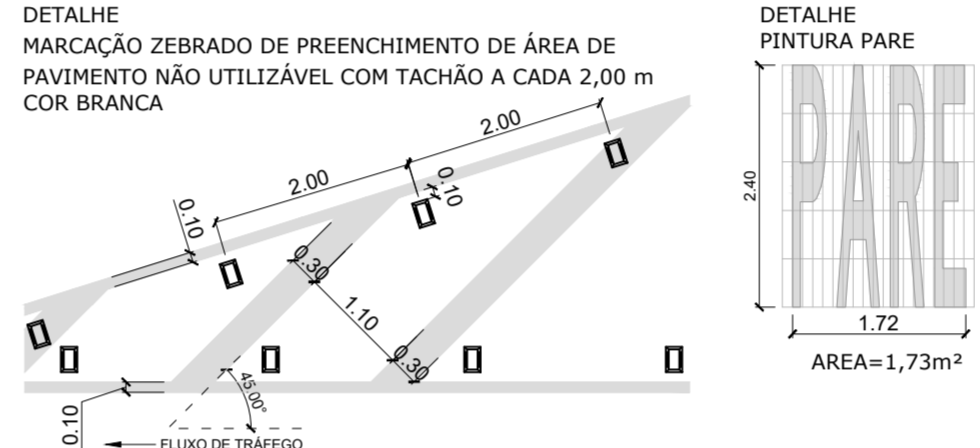
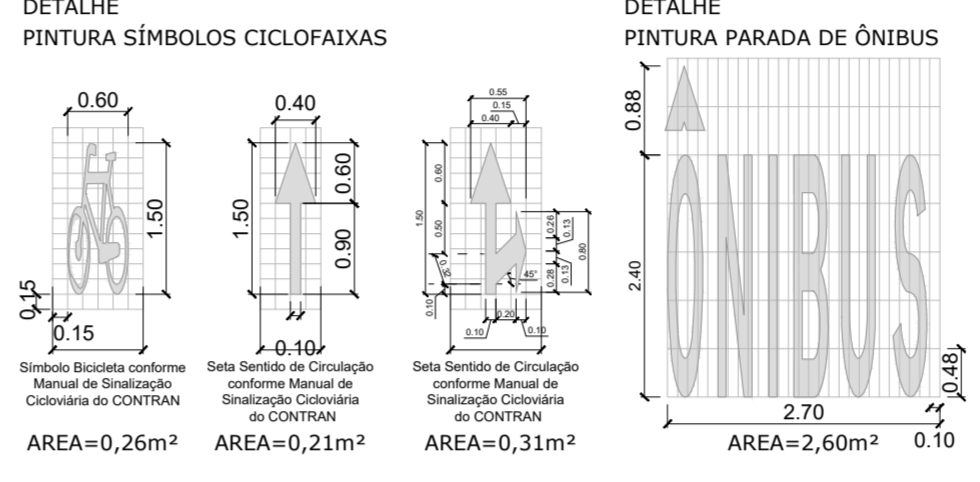
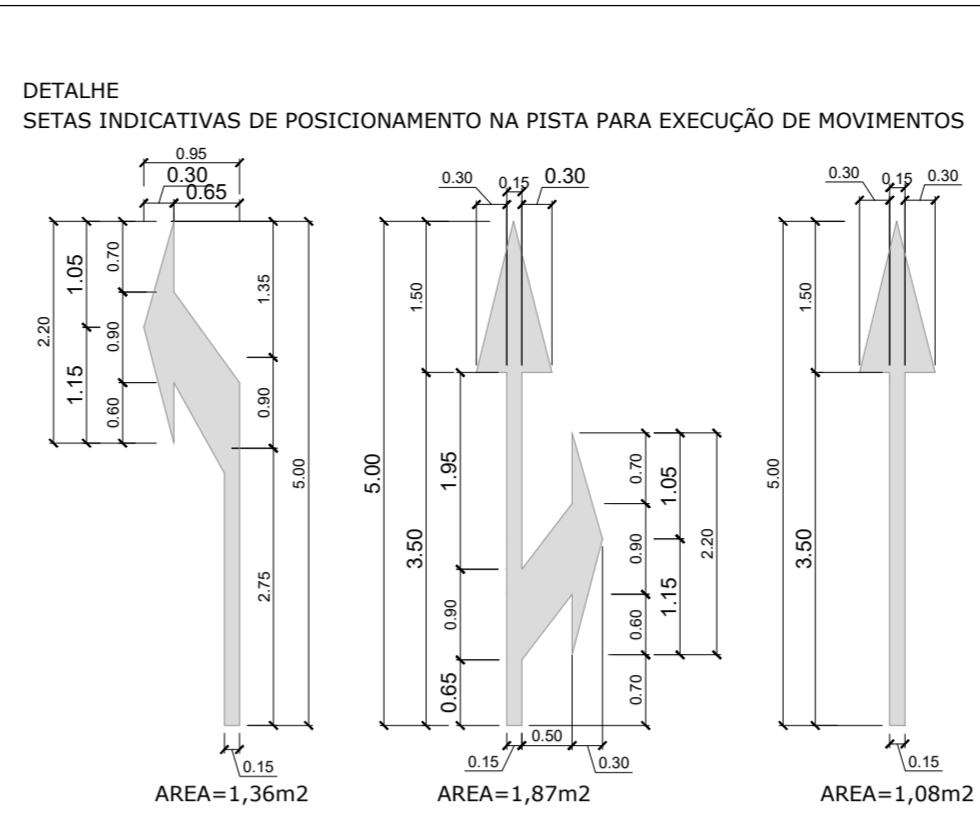
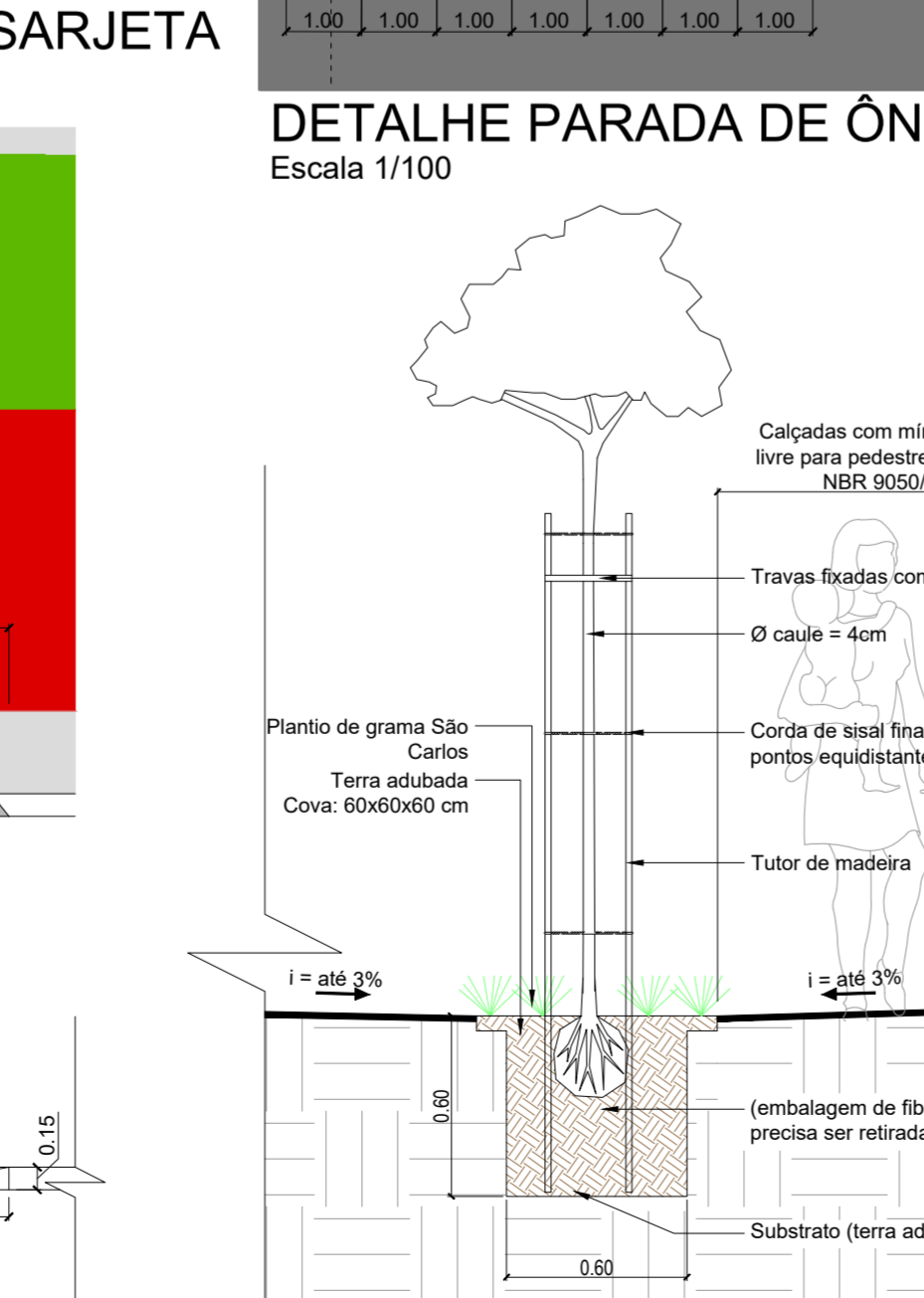
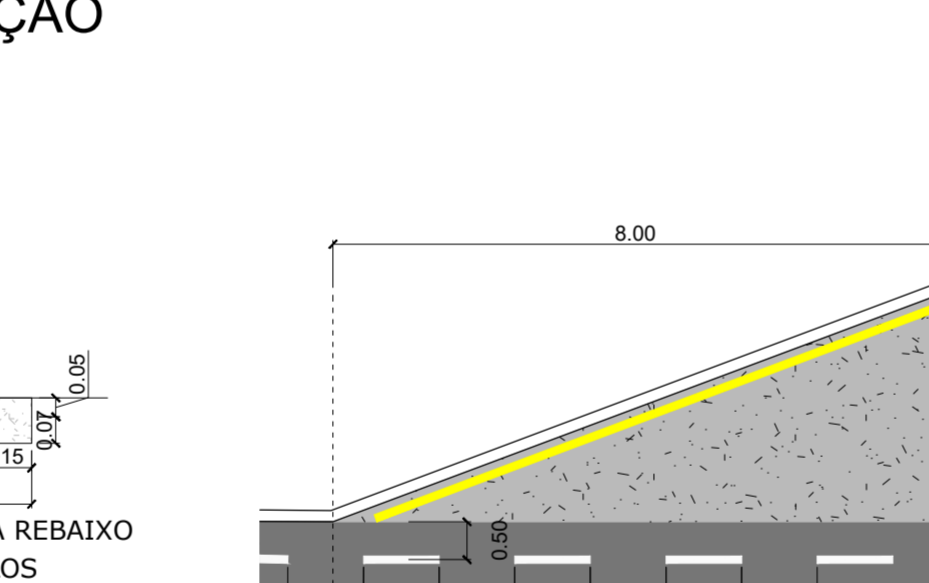
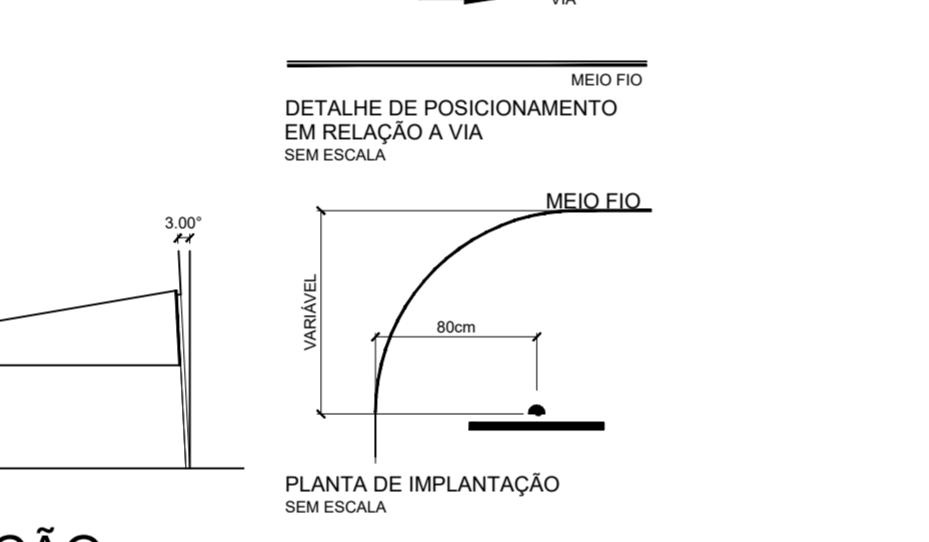
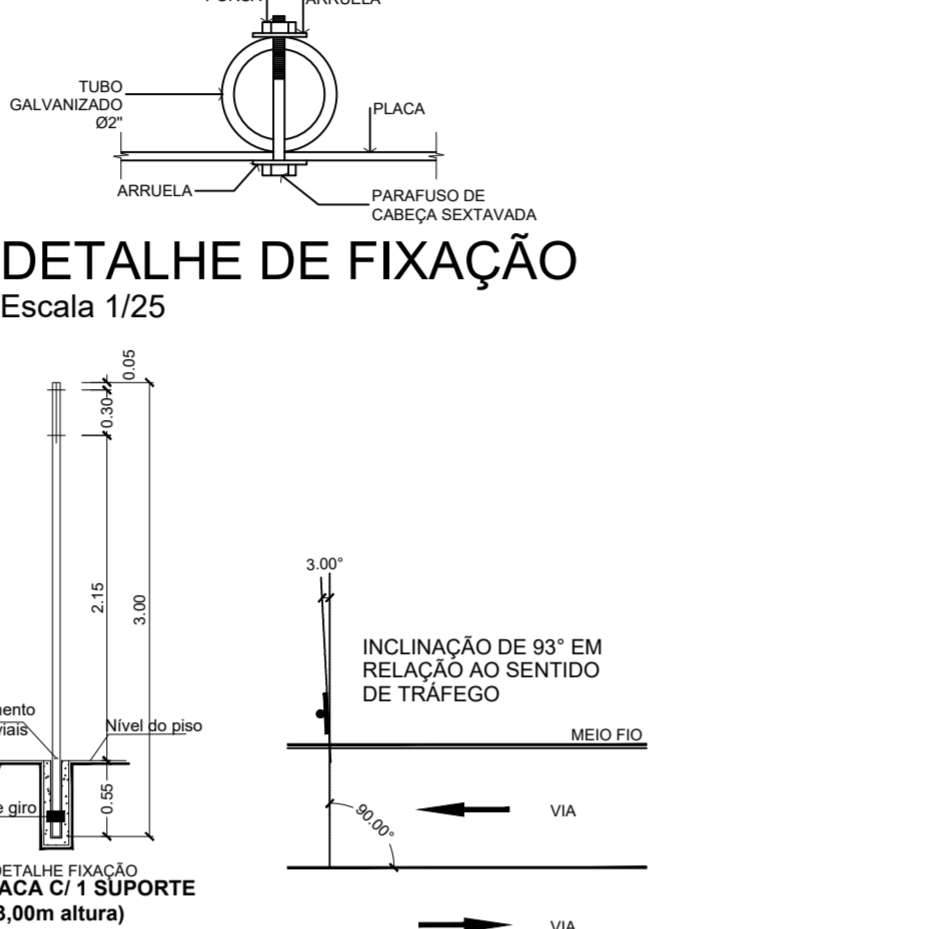
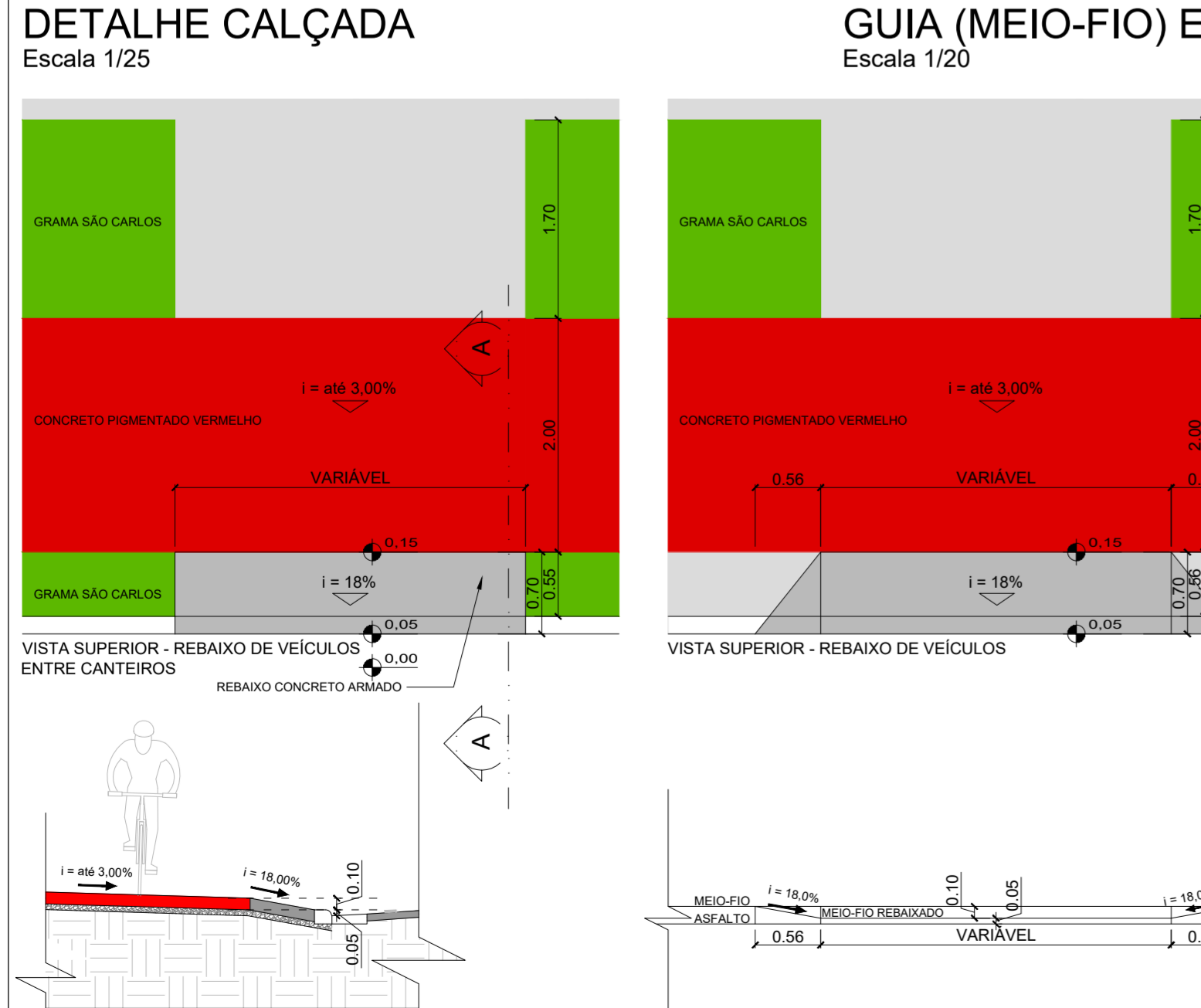
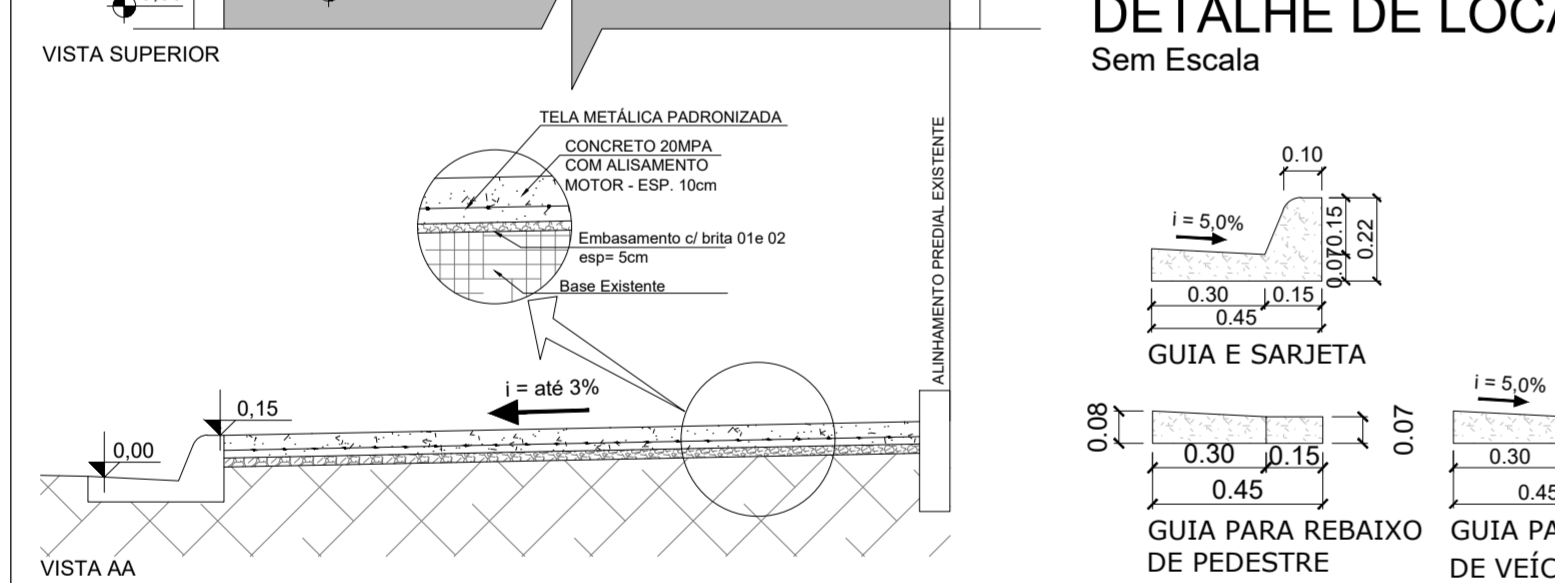
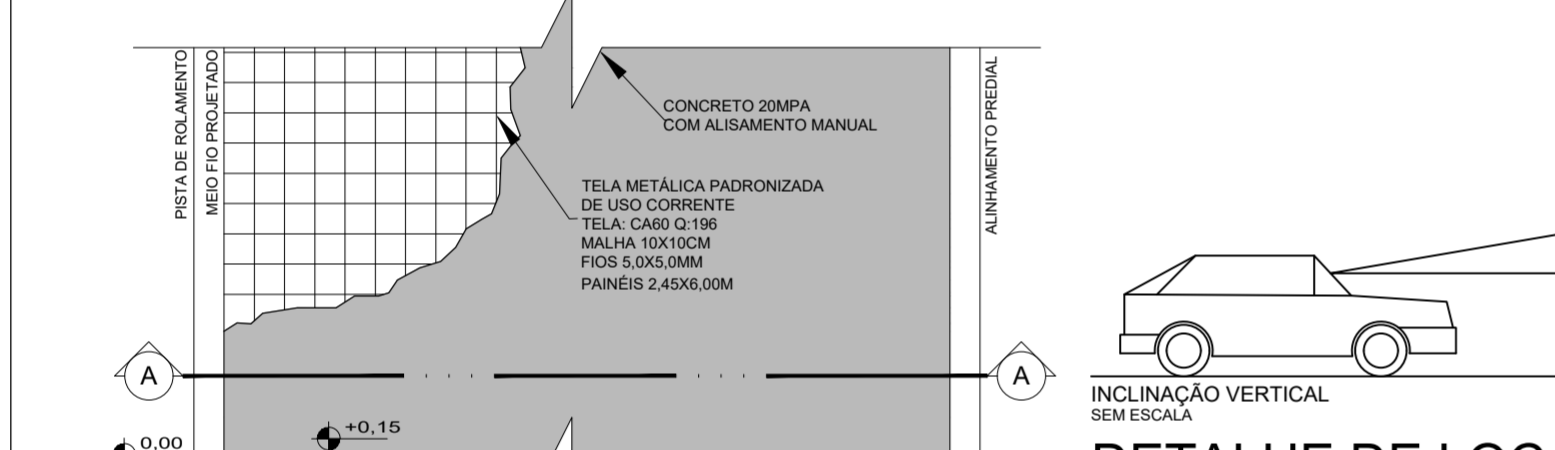
DETALHES PLACAS

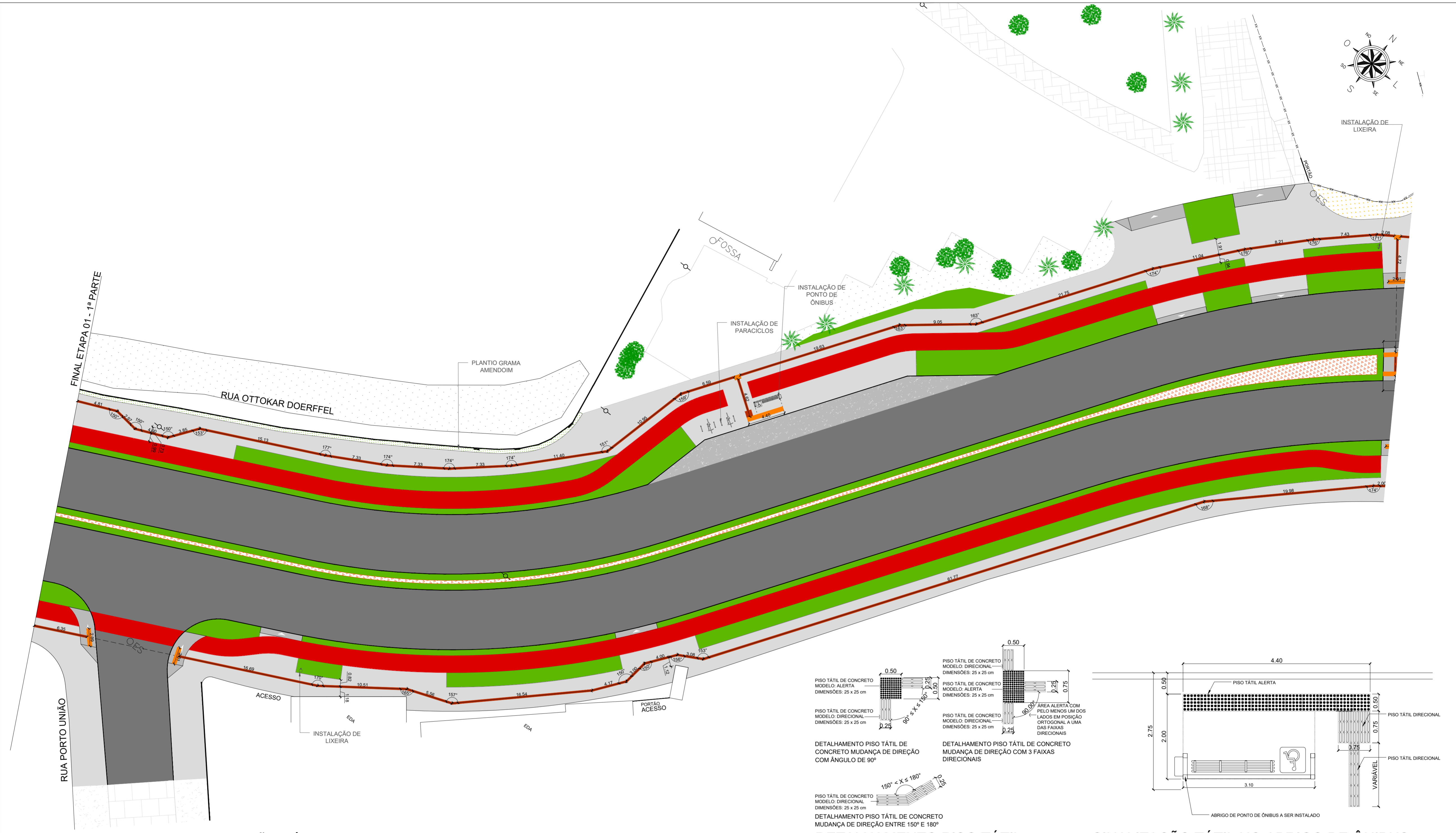
Escala 1/25



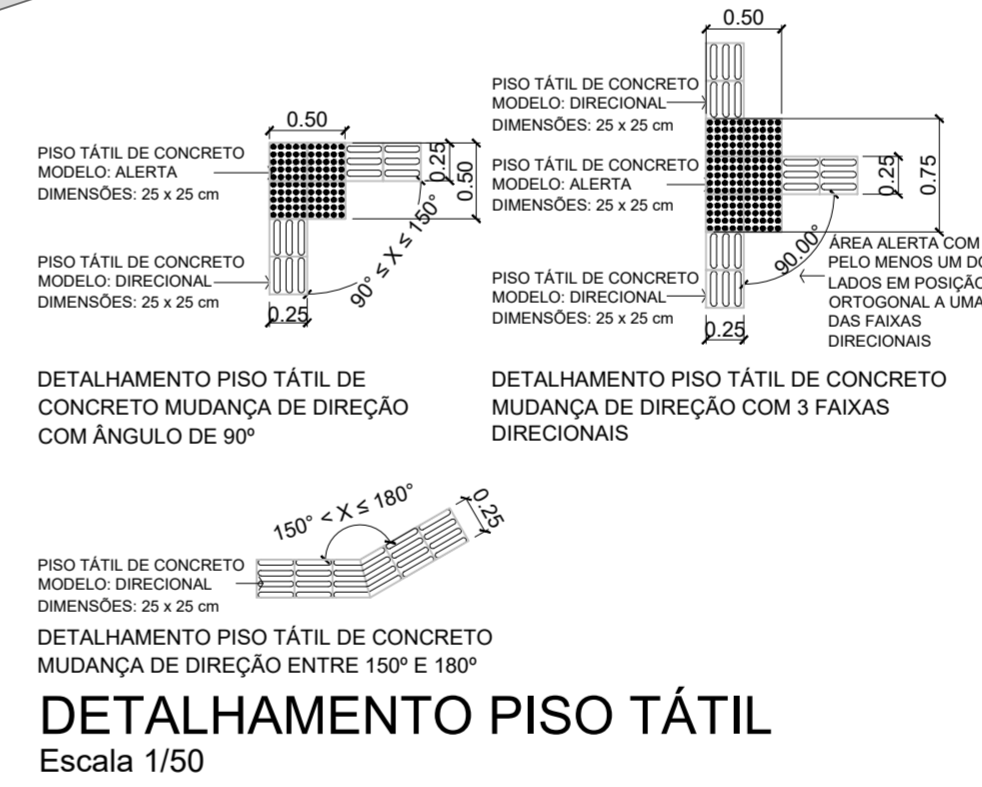
DETALHES SINALIZAÇÃO VERTICAL

Escala 1/50



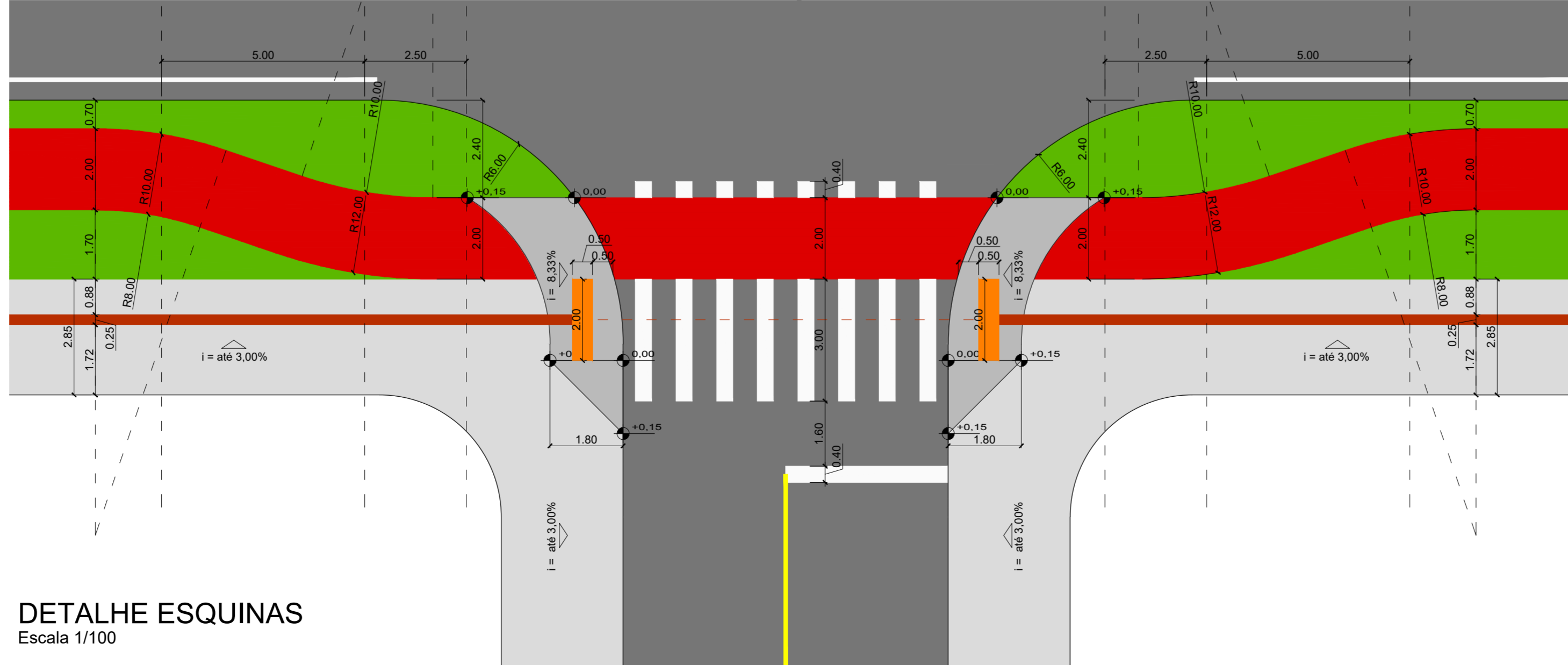


PLANTA BAIXA - SINALIZAÇÃO TÁTIL - TRECHO 01
Escala 1/250



SINALIZAÇÃO TÁTIL NO ABRIGO DE ÔNIBUS
Escala 1/50

- LEGENDA**
- PISO TÁTIL ALERTA
 - PISO TÁTIL DIRECIONAL
 - MURO EXISTENTE
 - CERCA EXISTENTE
 - TELHEIRO
 - EDIFICAÇÃO
 - MEIO-FIO PROJETADO
 - ALINHAMENTO PREDIAL
 - MEIO-FIO EXISTENTE
 - ASFALTO EXISTENTE
 - PARALELEPÍPEDO EXISTENTE
 - LAJOTA EXISTENTE
 - PAVER EXISTENTE
 - CONCRETO EXISTENTE
 - PEDRA EXISTENTE
 - SOLO EXISTENTE
 - ÁRVORES EXISTENTE
 - VEGETAÇÃO EXISTENTE
 - SEMÁFORO EXISTENTE
 - SEMÁFORO REALOCADO
 - ASFALTO PROJETADO
 - PAVIMENTAÇÃO EM CONCRETO (PARA DE ÔNIBUS)
 - PASSEIO EM CONCRETO
 - PASSEIO EM CONCRETO PIGMENTADO (CICLOVIA)
 - REBAIXO EM CONCRETO ARMADO
 - PARACICLO
 - LIXEIRA
 - POSTE EXISTENTE



DETALHE ESQUINAS
Escala 1/100

Associação de Municípios do Nordeste do Estado de Santa Catarina
89216-000 - JOINVILLE - SC - Rua Max Collin, 1843 - América - Fone: 01147 433-3927
ASSESSORIA E COORDENADORIA DE PLANEJAMENTO URBANO, MUNICIPAL E REGIONAL
home page : www.amunesc.org.br


DUPLICAÇÃO RUA OTTOKAR DOERFFEL
PROJETO URBANÍSTICO - ETAPA 01 - 1ª PARTE

PREFEITURA MUNICIPAL DE JOINVILLE
Endereço : Rua Ottokar Doerffel - JOINVILLE - SC

<p>ADMINISTRAÇÃO: Prefeitura do Município de Joinville</p>	<p>ASSINATURA PREFEITURAL MUNICIPAL: REJANE GAMBIN-49932683000 <small>Assinado de forma digital por REJANE GAMBIN-49932683000 Data: 2023.01.24 11:08:02 -03'00'</small></p>
<p>PROJETO: Tábata Yumi Fujioka Arquiteta e Urbanista - CAU/SC A40955-3</p>	<p>ASSINATURA RESPONSÁVEL PELO PROJETO: TABATA YUMI FUJIOKA02994389967 <small>Assinado de forma digital por TABATA YUMI FUJIOKA02994389967 Data: 2023.01.24 11:08:02 -03'00'</small></p>
<p>EXECUÇÃO: Luisa Fróes Analista de Projetos</p>	<p>ASSINATURA RESPONSÁVEL PELA EXECUÇÃO: LUIZA FRÖES.06547870936 <small>Assinado de forma digital por LUIZA FRÖES.06547870936 Data: 2023.01.24 08:55:53 -03'00'</small></p>

<p>Informações</p> <p>Desenho: Luisa Fróes Nome do Arquivo: Escala: Indicada Data: Janeiro de 2023</p>	<p>CONTEÚDO DA PRANCHA</p> <p>SINALIZAÇÃO TÁTIL - TRECHO 01 E DETALHES</p>	<p>NÚMERO PR.</p> <p>06/08</p>
--------------------------------------------------------------------------------------------------------------------	-----------------------------------------------------------------------------------	---------------------------------------

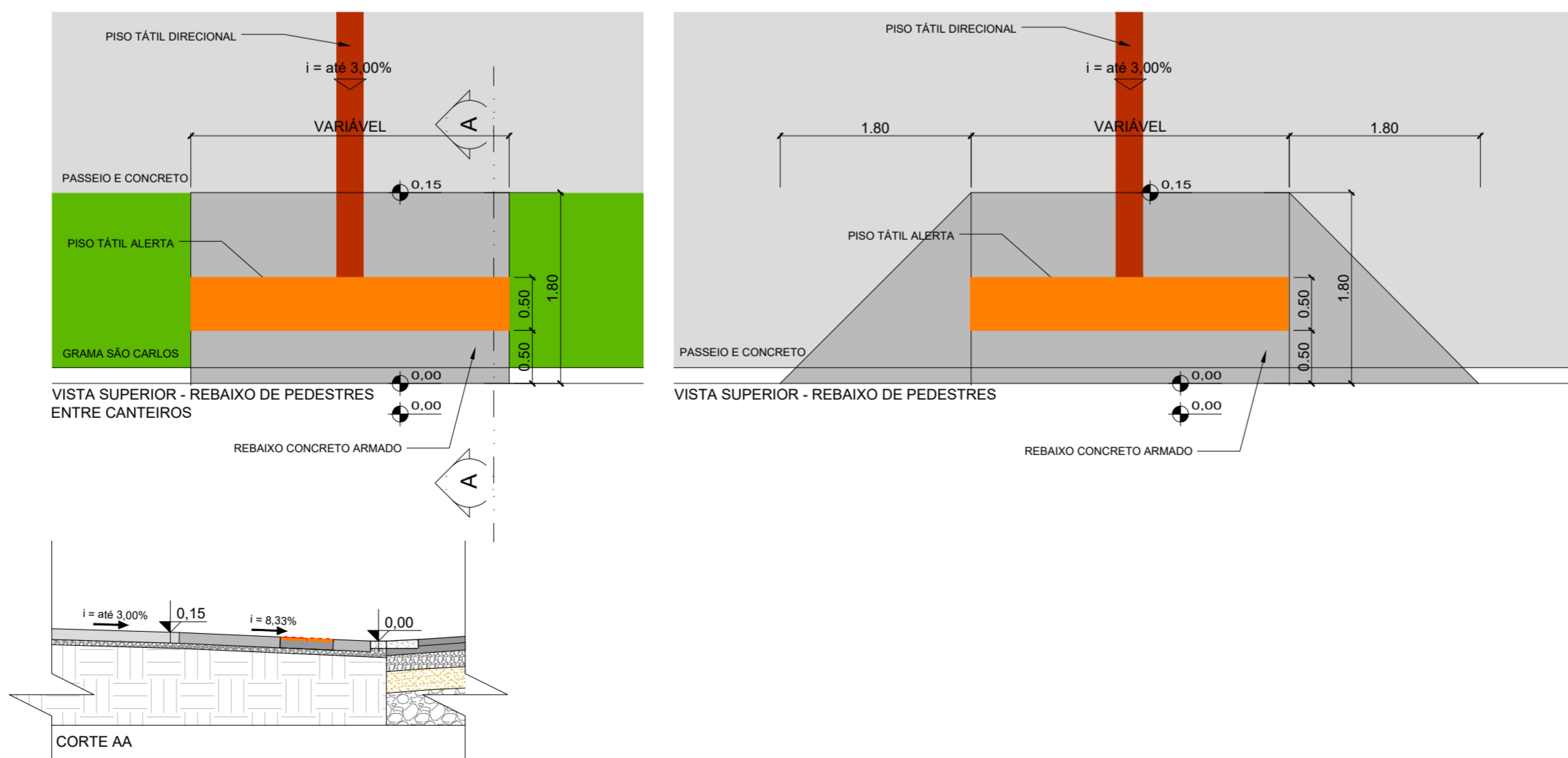
CONECTAR COM SINALIZAÇÃO TÁTIL EXISTENTE OU COM A REFERÊNCIA DE EDIFICAÇÃO (MURO/GUIA) CONFORME NBR 16537/2016



PLANTA BAIXA - SINALIZAÇÃO TÁTIL - TRECHO 02
Escala 1/250

LEGENDA

- PISO TÁTIL ALERTA
- PISO TÁTIL DIRECIONAL
- MURO EXISTENTE
- CERCA EXISTENTE
- TELHEIRO
- EDIFICAÇÃO
- MEIO-FIO PROJETADO
- ALINHAMENTO PREDIAL
- MEIO-FIO EXISTENTE
- ASFALTO EXISTENTE
- PARALELEPÍPEDO EXISTENTE
- LAJOTA EXISTENTE
- PAVER EXISTENTE
- CONCRETO EXISTENTE
- PEDRA EXISTENTE
- SOLO EXISTENTE
- ÁRVORES EXISTENTE
- VEGETAÇÃO EXISTENTE
- SEMÁFORO EXISTENTE
- SEMÁFORO REALOCADO
- ASFALTO PROJETADO
- PAVIMENTAÇÃO EM CONCRETO (PARA DE ÔNIBUS)
- PASSEIO EM CONCRETO
- PASSEIO EM CONCRETO PIGMENTADO (CICLOVIA)
- REBAIXO EM CONCRETO ARMADO
- PARACICLO
- LIXEIRA
- POSTE EXISTENTE



DETALHAMENTO REBAIXO PARA PEDESTRES
Escala 1/50

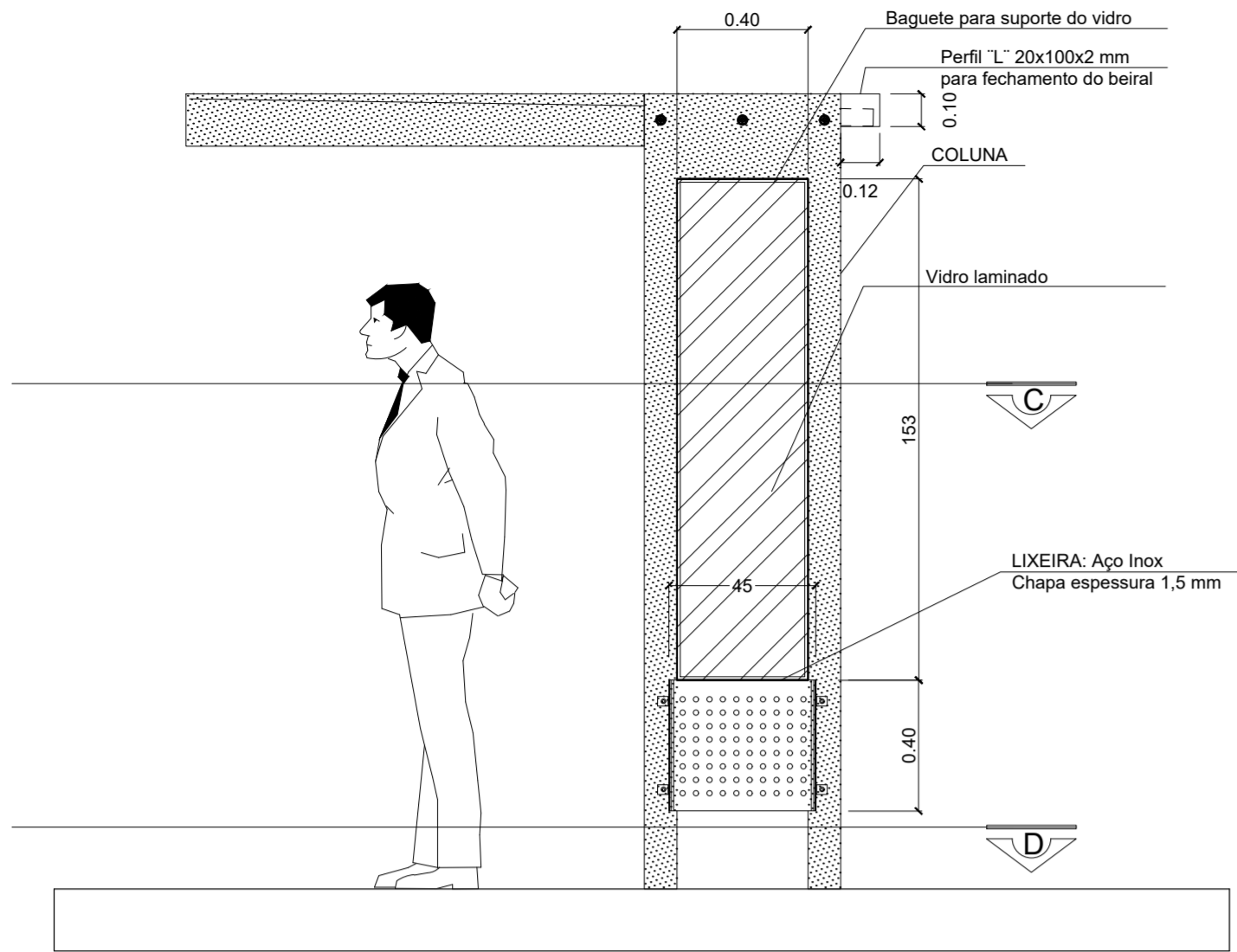
Associação de Municípios do Nordeste do Estado de Santa Catarina
89216-000 - JOINVILLE - SC - Rua Max Collin, 1843 - América - Fone: 01147 433-3927
ASSESSORIA E COORDENADORIA DE PLANEJAMENTO URBANO, MUNICIPAL E REGIONAL
home page : www.amunesc.org.br

DUPLICAÇÃO RUA OTTOKAR DOERFFEL
PROJETO URBANÍSTICO - ETAPA 01 - 1ª PARTE

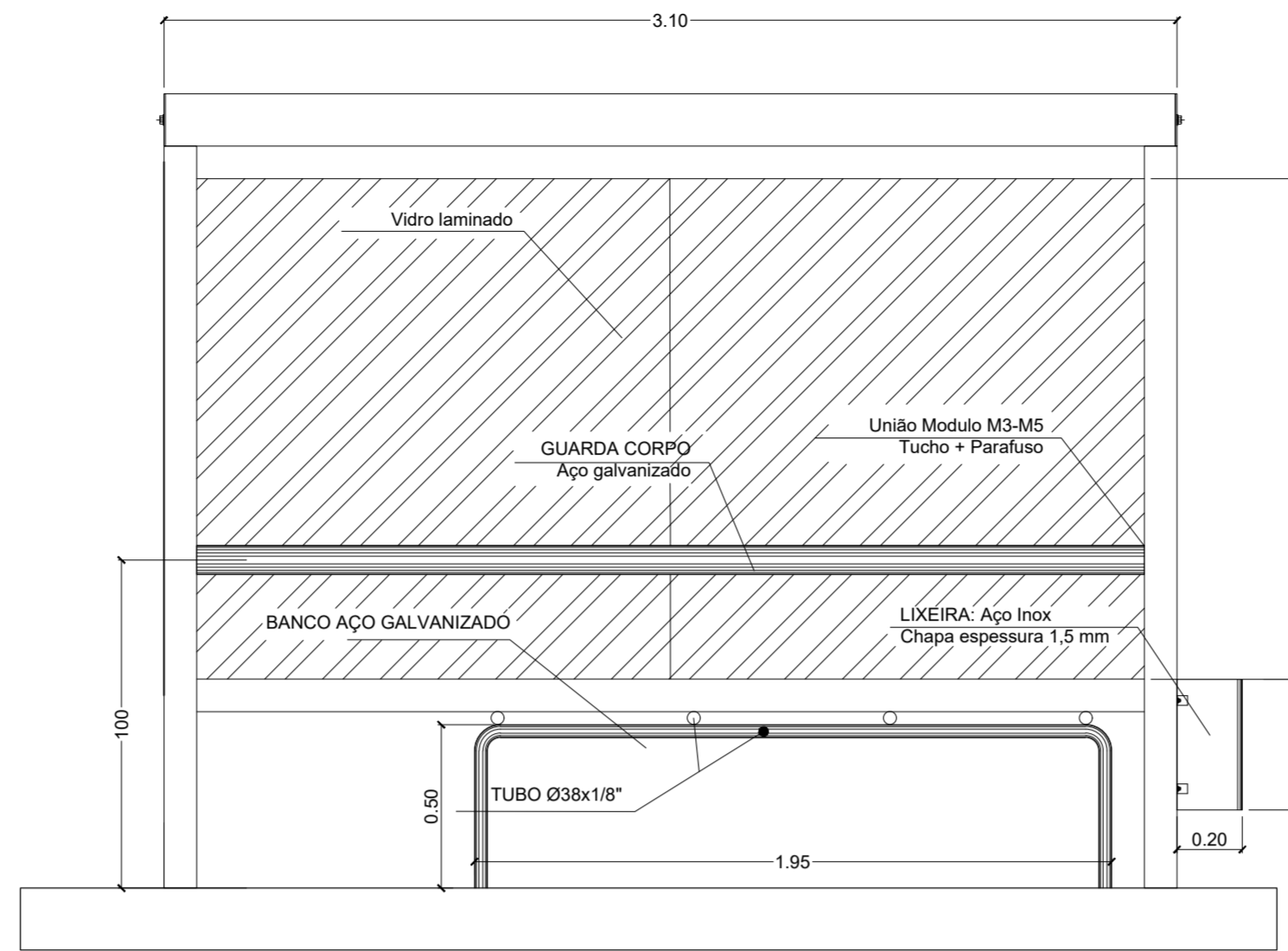
PREFEITURA MUNICIPAL DE JOINVILLE
Endereço : Rua Ottokar Doerffel - JOINVILLE - SC

ADMINISTRAÇÃO:	Prefeitura do Município de Joinville	ASSINATURA PREFEITURA MUNICIPAL:	REJANE GAMBIN-49932683000	Assinado de forma digital por REJANE GAMBIN-49932683000 Data: 2023.01.25 17:55:48 -03'00'
	PROJETO:	Tábata Yumi Fujikura Arquiteta e Urbanista - CAU/SC A40955-3	ASSINATURA RESPONSÁVEL PELO PROJETO:	TABATA YUMI FUJIKURA-02994389967 Data: 2023.01.24 09:02:35 -03'00'
EXECUÇÃO:	Lúisa Fróes Analista de Projetos	ASSINATURA RESPONSÁVEL PELA EXECUÇÃO:	LUISA FROES-06547870936 Data: 2023.01.24 09:02:35 -03'00'	

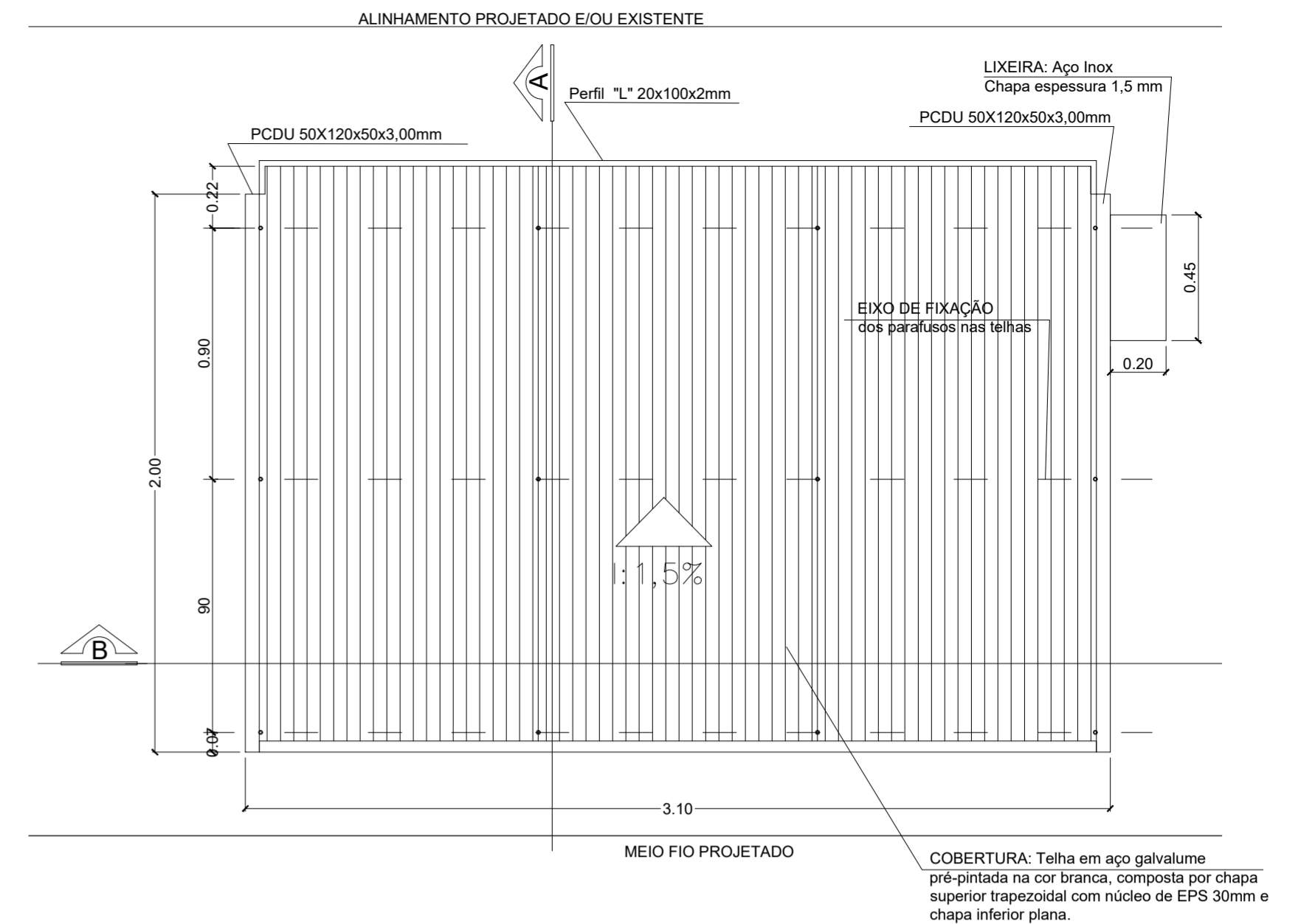
Prancha	Informações	CONTEÚDO DA PRANCHA	NÚMERO PR.
	Desenho:	Lúisa Fróes	SINALIZAÇÃO TÁTIL - TRECHO 02 E DETALHES
	Nome do Arquivo:	Lúisa Fróes	
	Data:	Janeiro de 2023	
			07/08



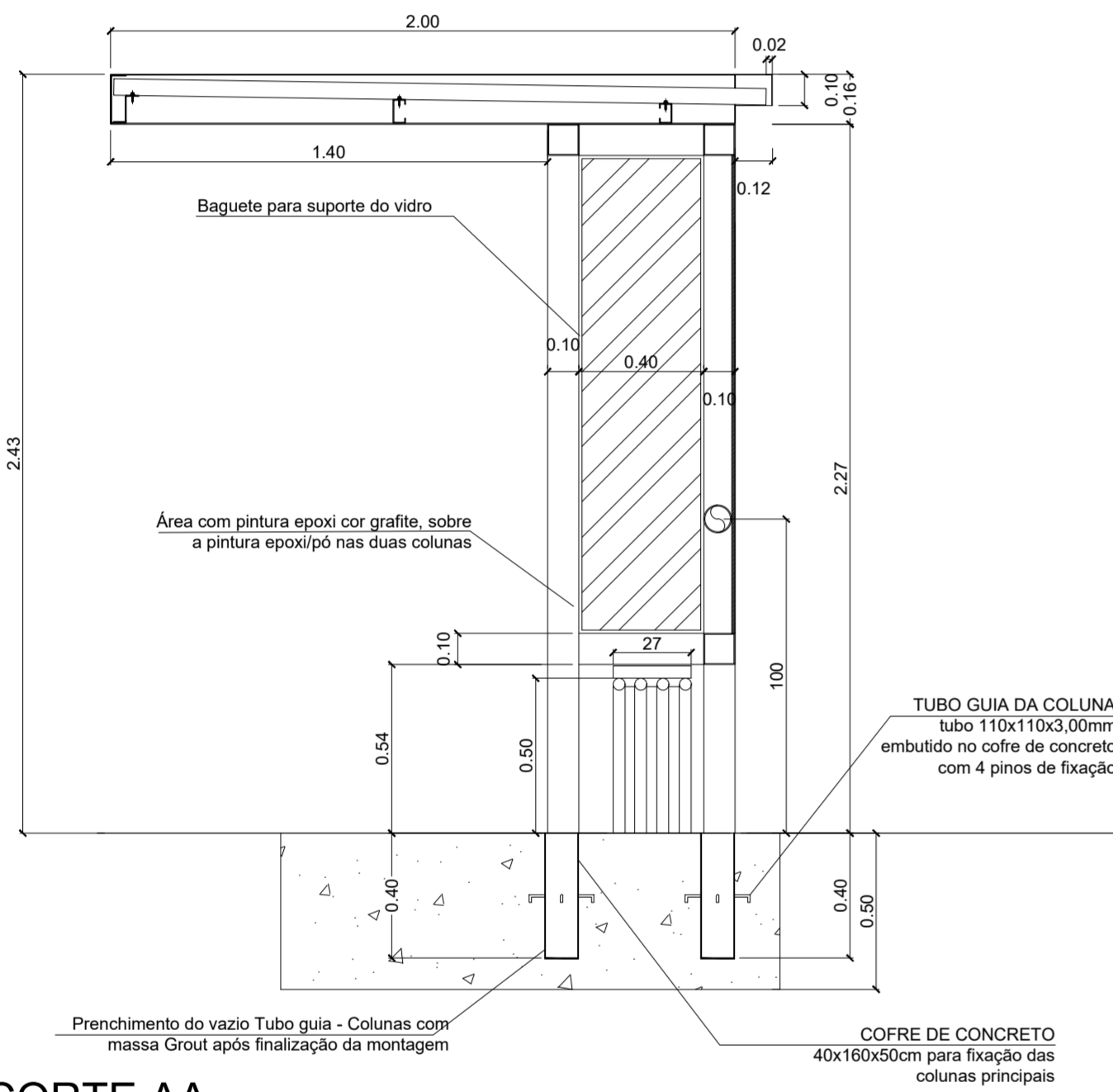
VISTA LATERAL
Escala 1/20



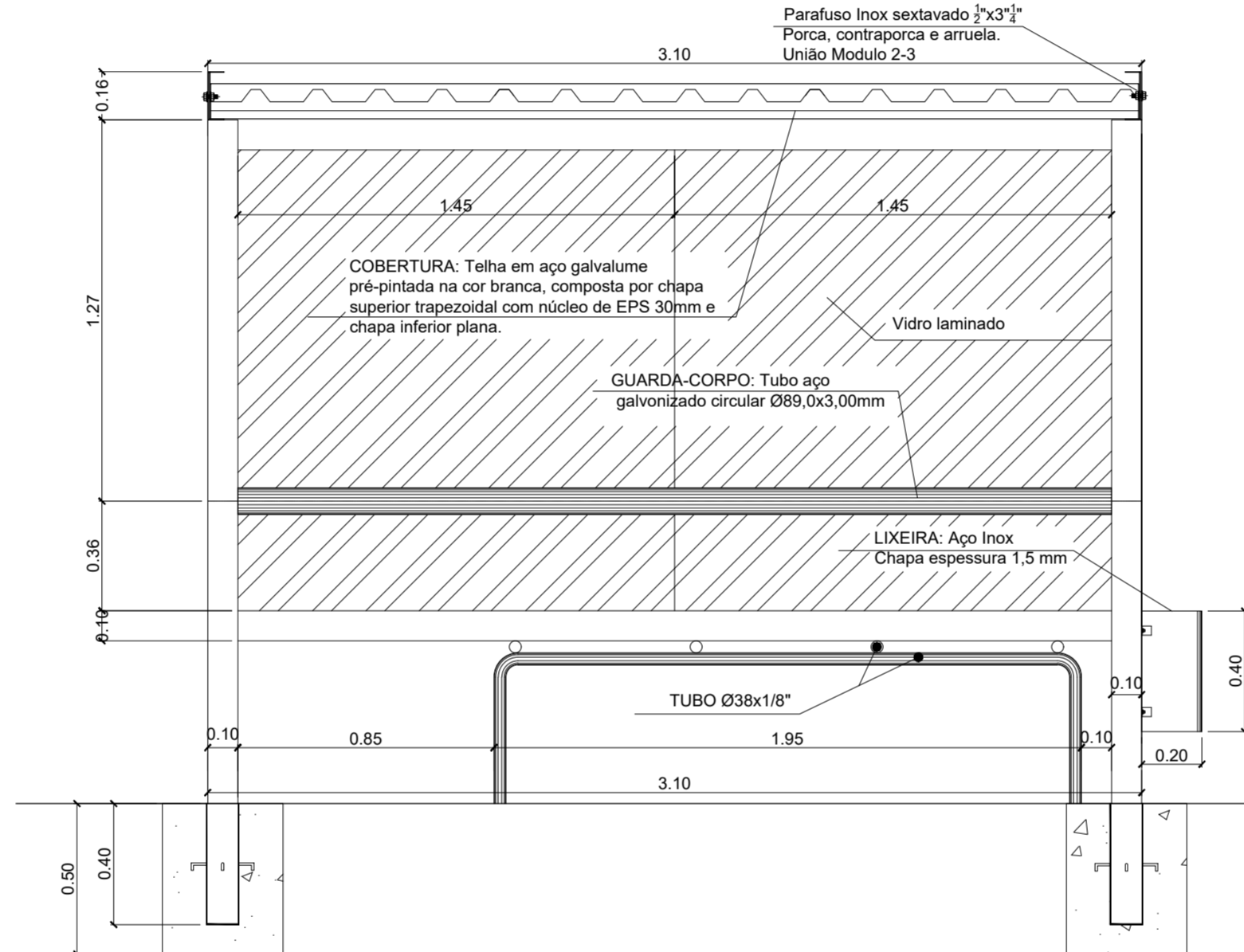
VISTA FRONTAL
Escala 1/20



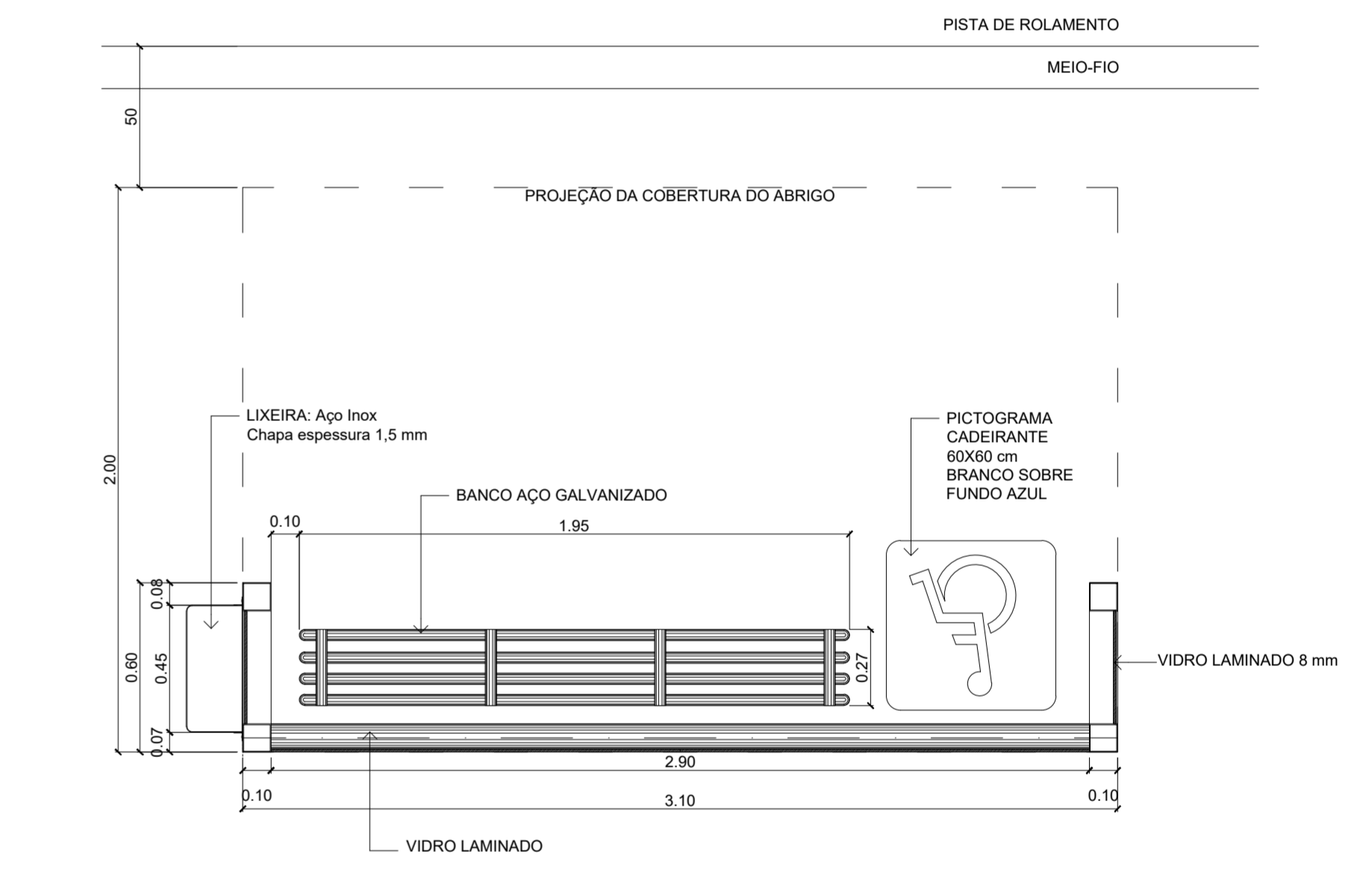
VISTA SUPERIOR
Escala 1/20



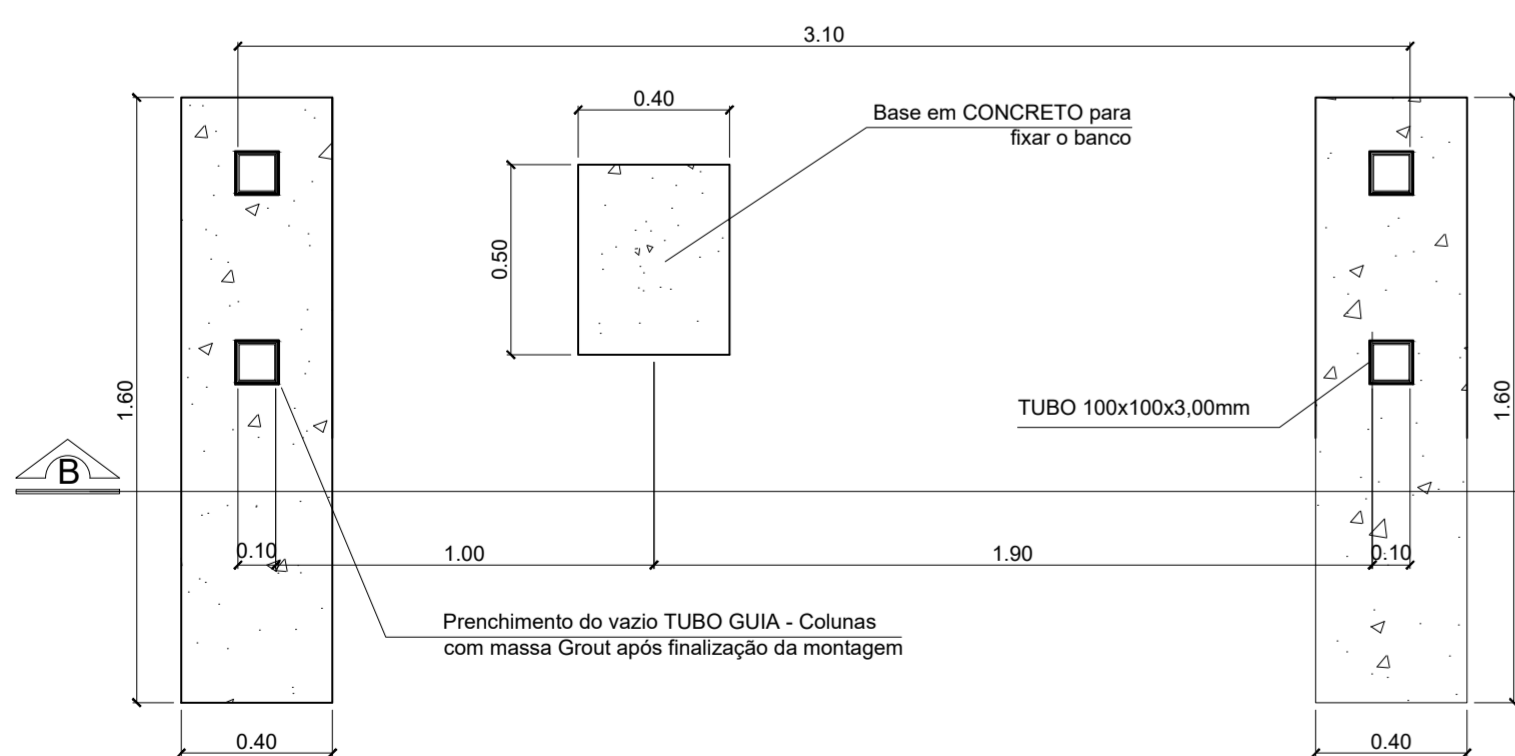
CORTE AA
Escala 1/20



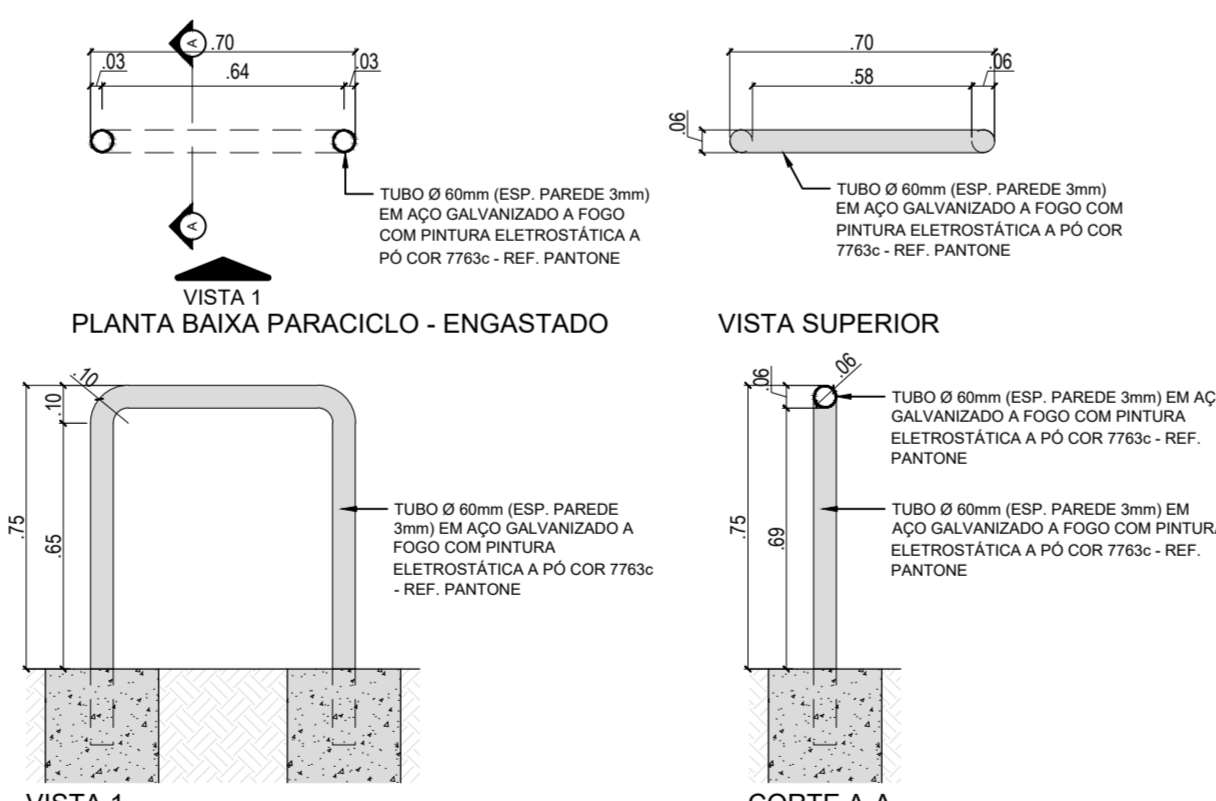
CORTE BB
Escala 1/20



CORTE CC
Escala 1/20

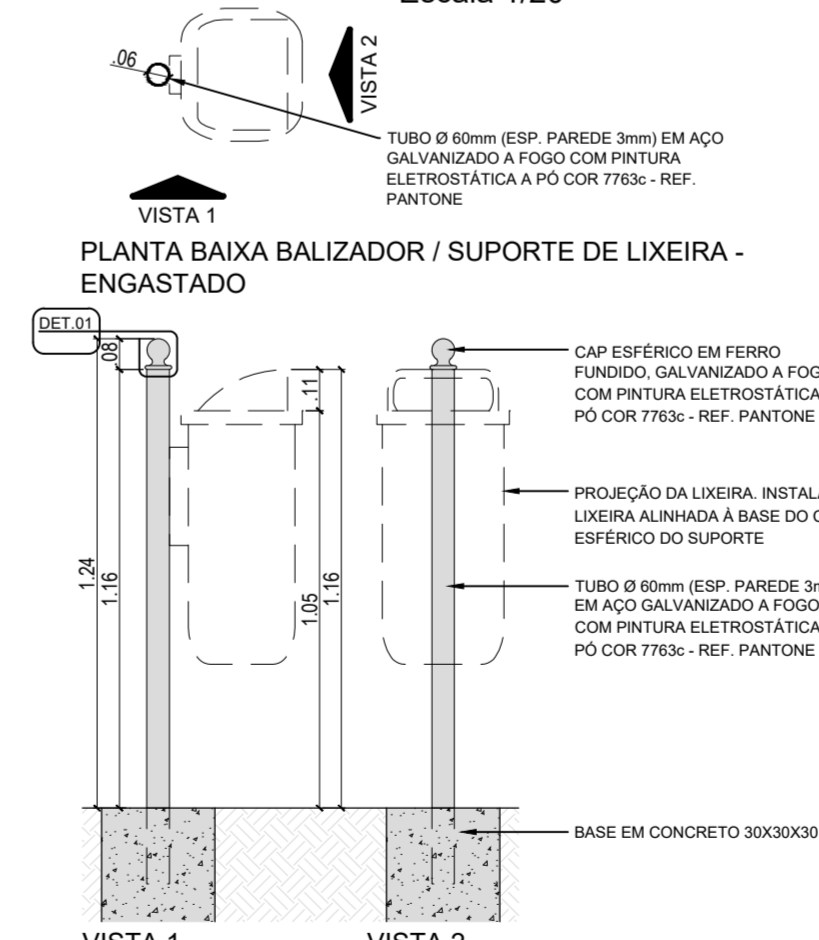


CORTE DD
Escala 1/20

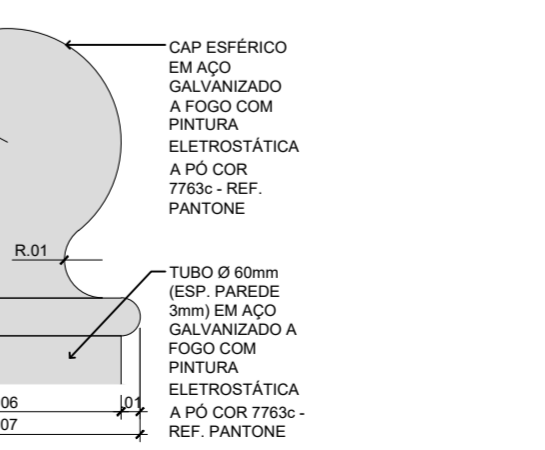


VISTA 1 PLANTA BAIXA PARACICLO - ENGASTADO
Escala 1/20

VISTA SUPERIOR
CORTE A-A



VISTA 1 PLANTA BAIXA BALIZADOR / SUPORTE DE LIXEIRA - ENGASTADO
Escala 1/20



DETALHE 01
Escala 1/2

Associação de Municípios do Nordeste do Estado de Santa Catarina
892 16-000 - JOINVILLE - SC - Rua Max Collin, 1843 - América - Fone: 0**47 433-3927
ASSESSORIA E COORDENADORIA DE PLANEJAMENTO URBANO, MUNICIPAL E REGIONAL
home page : www.amunesc.org.br

DUPLICAÇÃO RUA OTTOKAR DOERFFEL
PROJETO URBANÍSTICO - ETAPA 01 - 1ª PARTE

PREFEITURA MUNICIPAL DE JOINVILLE
Endereço : Rua Ottokar Doerffel - JOINVILLE - SC

ADMINISTRAÇÃO: Prefeitura do Município de Joinville	ASSINATURA PREFEITURA MUNICIPAL: ADRIANO BORNISCHER SILVA.01755488971	Assinado de forma digital por ADRIANO BORNISCHER SILVA.01755488971 Data: 2023.03.01 15:38:47-03'00'
PROJETO: Tábata Yumi Fujioka Arquiteta e Urbanista - CAU/SC A40955-3	ASSINATURA RESPONSÁVEL PELO PROJETO: TABATA YUMI FUJIOKA.02994389967	Assinado de forma digital por TABATA YUMI FUJIOKA.02994389967 Data: 2023.03.01 11:58:46 -03'00'
	Luísa Fróes Analista de Projetos	Assinado de forma digital por LUISA FROES.06547870936 Data: 2023.03.01 09:31:45 -03'00'
EXECUÇÃO:	ASSINATURA RESPONSÁVEL PELA EXECUÇÃO:	

Informações	CONTEÚDO DA PRANCHA	NÚMERO PR.
Nome do Arquivo: Luísa Fróes	DETALHAMENTOS	08/08
Escala: Indicada		
Data: Janeiro de 2023		