

SECRETARIA DE INFRAESTRUTURA URBANA  
UNIDADE DE PAVIMENTAÇÃO

LEGENDA:

- PASSEIO
- PISTA DE ROLAMENTO
- PASSEIO

NOTAS:

- 1 - ESTACAS A CADA 20,00m;
- 2 - ESTE DESENHO CONTÉM INFORMAÇÕES ESPECÍFICAS À FINALIDADE A QUE SE PROPÕE E NÃO DEVE SER UTILIZADO PARA OUTROS FINS SEM CONSULTA AO RESPONSÁVEL TÉCNICO;

PROJETO

Resp. Técnico:

Engº Civil: *Juliano de Sant'Anna*  
CREA: 49.431-5

Proprietário:

*Juliano de Sant'Anna*  
PREFEITURA DE JOINVILLE

Nome da Obra / Endereço:

RUA GUIA LOPES - BAIRRO SANTO ANTÔNIO

TRECHO: PRESIDENTE PRUDENTE DE MORAES / DONA FRANCISCA

Conteúdo:

PROJETO GEOMÉTRICO

Desenho:

ÚNICO

Arq.CAD:

PROJETO GEOMÉTRICO

Modificação:

Data:

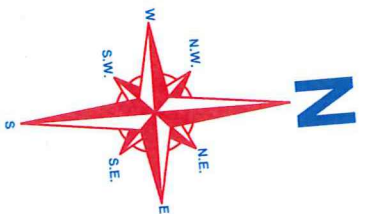
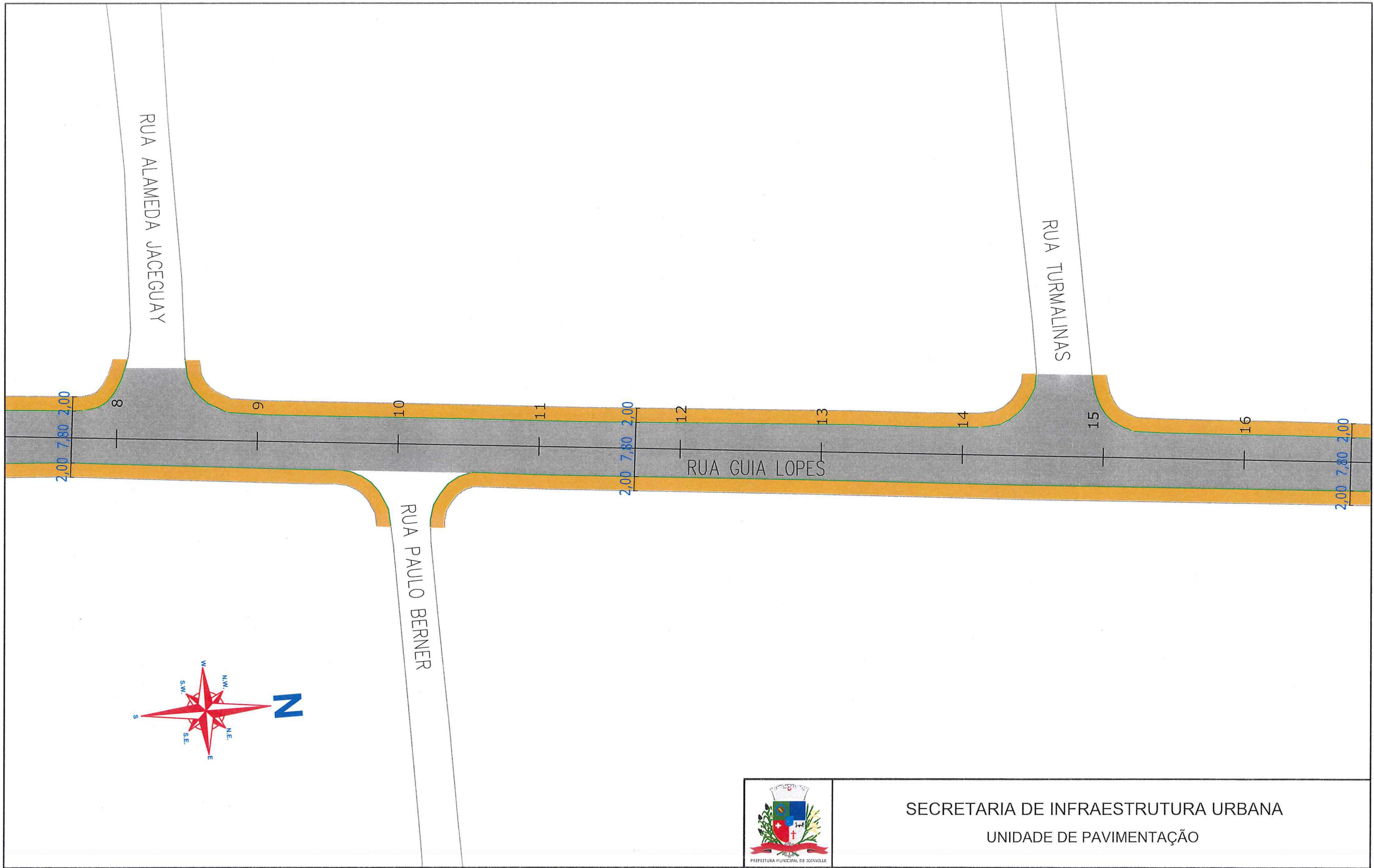
OUT/2018

Núm. Prancha:

01 / 04

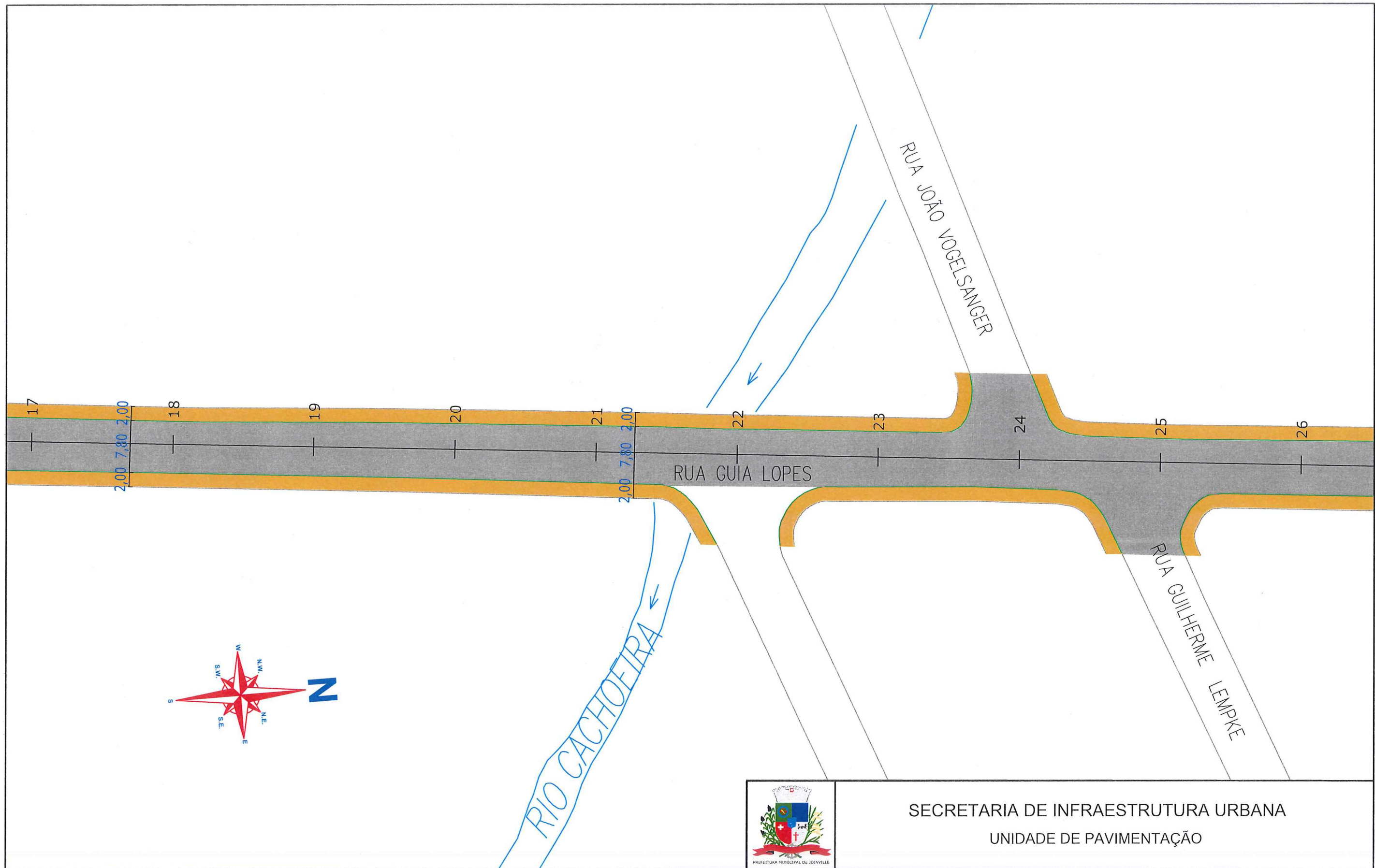
Escala:

S/ESCALA



SECRETARIA DE INFRAESTRUTURA URBANA  
UNIDADE DE PAVIMENTAÇÃO

<b>LEGENDA:</b> 	<b>NOTAS:</b> 1 - ESTACAS A CADA 20,00m; 2 - ESTE DESENHO CONTÉM INFORMAÇÕES ESPECÍFICAS À FINALIDADE A QUE SE PROPÕE E NÃO DEVE SER UTILIZADO PARA OUTROS FINS SEM CONSULTA AO RESPONSÁVEL TÉCNICO;	<b>PROJETO</b> Resp. Técnico: Engº Civil: Juliano de Sant'Anna CRE: 49.431-5	Nome da Obra / Endereço: RUA GUIA LOPES - BAIRRO SANTO ANTÔNIO TRECHO: PRESIDENTE PRUDENTE DE MORAES / DONA FRANCISCA		Núm. Prancha: <b>02/04</b>
		Proprietário:  PREFEITURA DE JOINVILLE	Conteúdo: PROJETO GEOMÉTRICO		
		Desenho: ÚNICO	Arq.CAD: PROJETO GEOMÉTRICO	Modificação:	Data: OUT/2018



SECRETARIA DE INFRAESTRUTURA URBANA  
UNIDADE DE PAVIMENTAÇÃO

LEGENDA:

-  PASSEIO
-  PISTA DE ROLAMENTO
-  PASSEIO

NOTAS:

- 1 - ESTACAS A CADA 20,00m;
- 2 - ESTE DESENHO CONTÉM INFORMAÇÕES ESPECÍFICAS À FINALIDADE A QUE SE PROPÕE E NÃO DEVE SER UTILIZADO PARA OUTROS FINS SEM CONSULTA AO RESPONSÁVEL TÉCNICO;

PROJETO

Resp. Técnico:

Engº Civil: Juliano de Sant'Anna  
CREA: 49.431-5

Proprietário:

PREFEITURA DE JOINVILLE

Nome da Obra / Endereço:

RUA GUIA LOPES - BAIRRO SANTO ANTÔNIO

TRECHO: PRESIDENTE PRUDENTE DE MORAES / DONA FRANCISCA

Conteúdo:

PROJETO GEOMÉTRICO

Desenho:

ÚNICO

Arq.CAD:

PROJETO GEOMÉTRICO

Modificação:

Data:

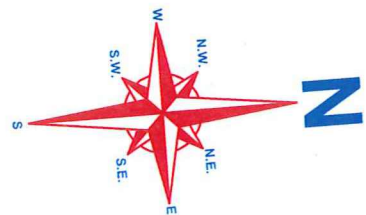
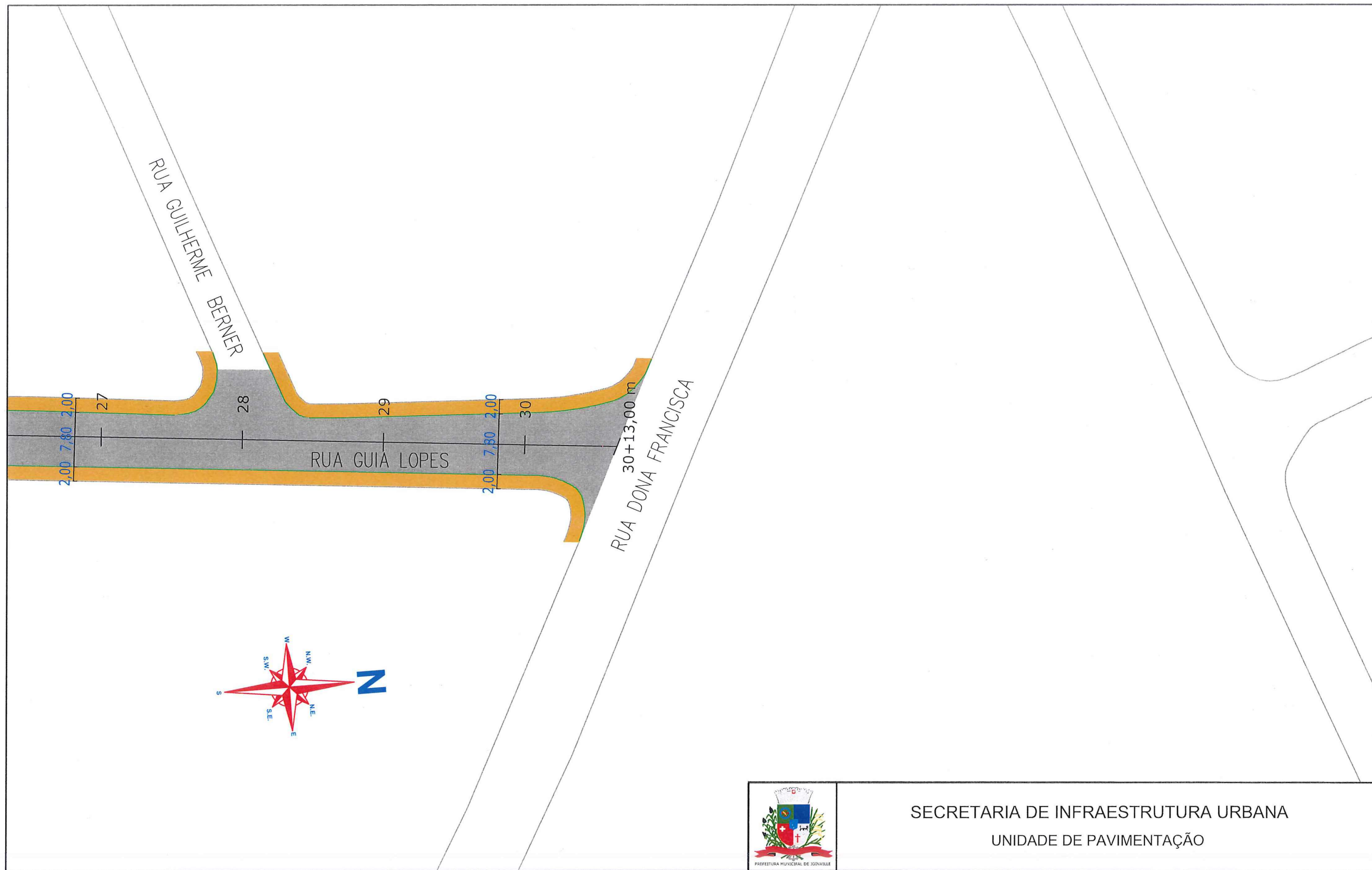
OUT/2018

Núm. Prancha:

03/04

Escala:

S/ESCALA



SECRETARIA DE INFRAESTRUTURA URBANA  
UNIDADE DE PAVIMENTAÇÃO

LEGENDA:

- PASSEIO
- PISTA DE ROLAMENTO
- PASSEIO

NOTAS:

- 1 - ESTACAS A CADA 20,00m;
- 2 - ESTE DESENHO CONTEM INFORMAÇÕES ESPECÍFICAS À FINALIDADE A QUE SE PROPÕE E NÃO DEVE SER UTILIZADO PARA OUTROS FINS SEM CONSULTA AO RESPONSÁVEL TÉCNICO;

PROJETO

Resp. Técnico:

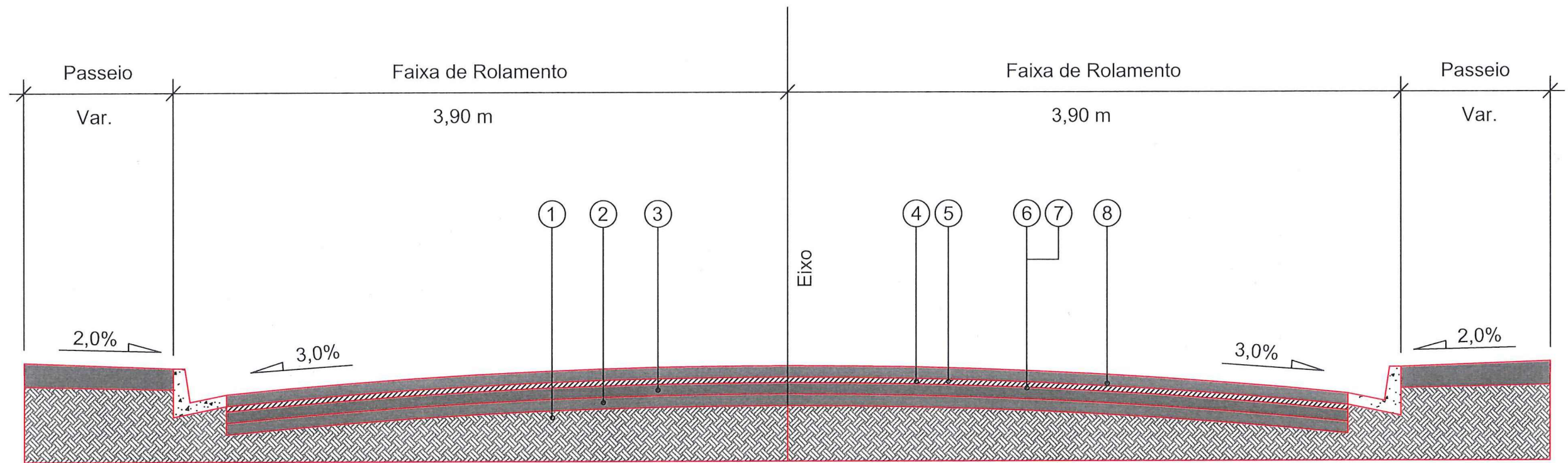
Engº Civil: Juliano de Sant'Anna  
CREA 49.431-5

Proprietário:


PREFEITURA DE JOINVILLE

Nome da Obra / Endereço: RUA GUIA LOPES - BAIRRO SANTO ANTÔNIO					Núm. Prancha: <b>04</b> <b>/</b> <b>04</b>
TRECHO: PRESIDENTE PRUDENTE DE MORAES / DONA FRANCISCA					
Conteúdo: PROJETO GEOMÉTRICO					Escala: S/ESCALA
Desenho:	Arq.CAD:	Modificação:	Data:		
ÚNICO	PROJETO GEOMÉTRICO		OUT/2018		

# REQUALIFICAÇÃO



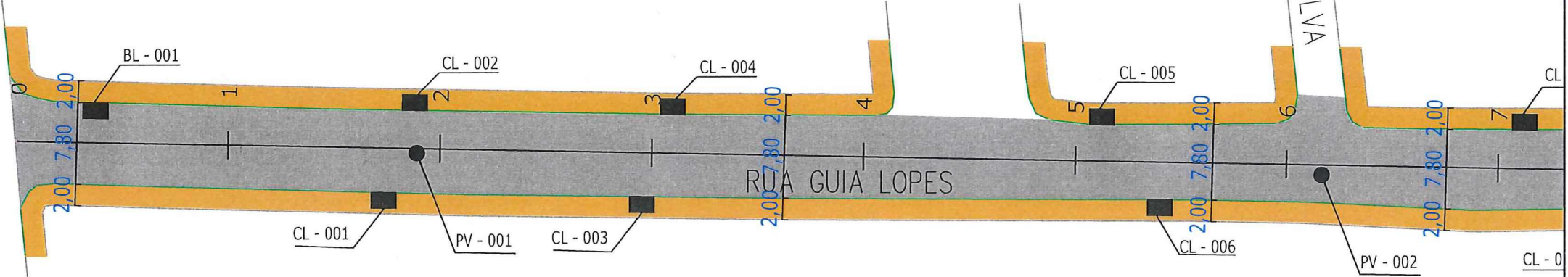
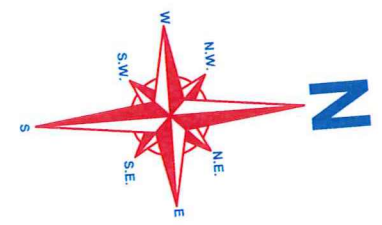
- 1 - Subleito Existente
- 2 - Sub-base Existente
- 3 - Base Existente
- 4 - Revestimento Existente espessura média = 5,00 cm
- 5 - Fresagem Total do Revestimento Existente = 5,00 cm
- 6 - Imprimação com CM-30
- 7 - Pintura de Ligação - RR - 1C
- 8 - CAUQ - Concreto Asfáltico Usinado a Quente faixa "C" = 5,00 cm

 SECRETARIA DE INFRAESTRUTURA URBANA UNIDADE DE PAVIMENTAÇÃO	
PROJETO PAVIMENTAÇÃO Nome da Obra / Endereço: RUA GUIA LOPES - BAIRRO SANTO ANTONIO TRECHO: RUA PRUDENTE DE MORAES - RUA DONA FRANCISCA	
Resp. Técnico:  Engº Civil: Juliano de Sant'Anna CREA: 49.431-5	Conteúdo: PROJETO PAVIMENTAÇÃO
Proprietário:  PREFEITURA DE JOINVILLE	Desenho: ÚNICO Arq.CAD: PROJETO PAVIMENTAÇÃO Modificação: Data: OUT/2018
Núm. Prancha: 01 / 01 Escala: S/ESCALA	

RUA PRUDENTE DE MORAIS

RUA SERV AUGUSTO P. DA SILVA

RUA GUIA LOPES



SECRETARIA DE INFRAESTRUTURA URBANA  
UNIDADE DE PAVIMENTAÇÃO

LEGENDA:

- PASSEIO
- PISTA DE ROLAMENTO
- PASSEIO

NOTAS:

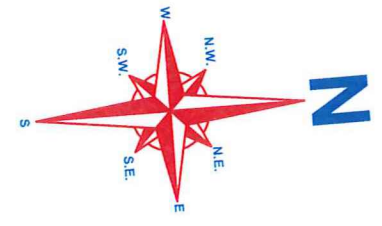
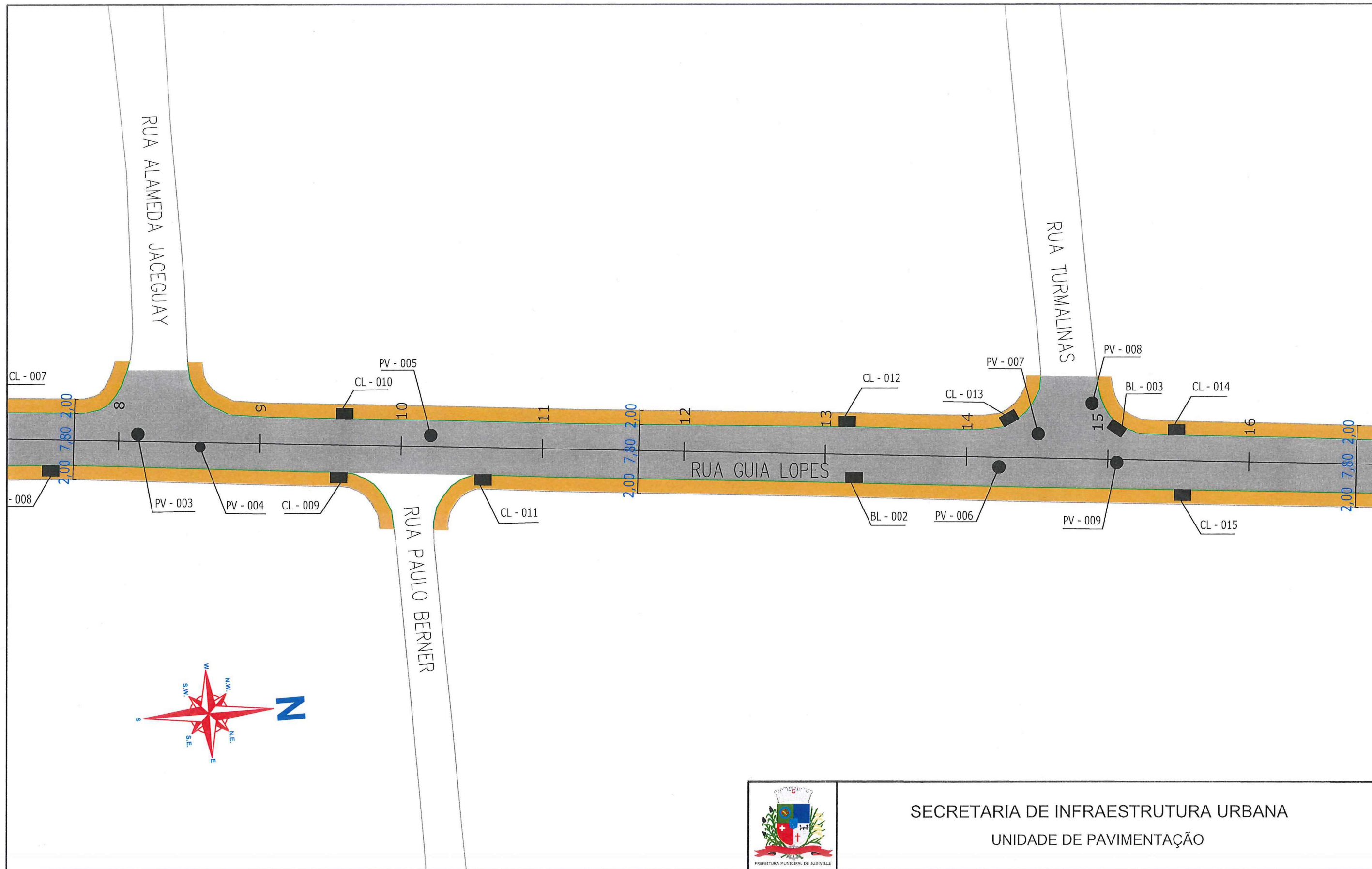
- 1 - ESTACAS A CADA 20,00m;
- 2 - ESTE DESENHO CONTÉM INFORMAÇÕES ESPECÍFICAS À FINALIDADE A QUE SE PROPÕE E NÃO DEVE SER UTILIZADO PARA OUTROS FINS SEM CONSULTA AO RESPONSÁVEL TÉCNICO;

PROJETO

Resp. Técnico:  
  
Engº Civil: Juliana de Sant'Anna  
CREA: 49.431-5

Proprietário:  
  
PREFEITURA DE JOINVILLE

Nome da Obra / Endereço: RUA GUIA LOPES - BAIRRO SANTO ANTÔNIO		TRECHO: PRESIDENTE PRUDENTE DE MORAES / DONA FRANCISCA		Núm. Prancha: <b>01/04</b>
Conteúdo: PROJETO DRENAGEM				
Desenho:	Arq.CAD:	Modificação:	Data:	Escala:
ÚNICO	PROJETO GEOMÉTRICO		OUT/2018	S/ESCALA



**SECRETARIA DE INFRAESTRUTURA URBANA**  
**UNIDADE DE PAVIMENTAÇÃO**

**LEGENDA:**

- PASSEIO
- PISTA DE ROLAMENTO
- PASSEIO

**NOTAS:**

- 1 - ESTACAS A CADA 20,00m;
- 2 - ESTE DESENHO CONTÉM INFORMAÇÕES ESPECÍFICAS À FINALIDADE A QUE SE PROPÕE E NÃO DEVE SER UTILIZADO PARA OUTROS FINS SEM CONSULTA AO RESPONSÁVEL TÉCNICO;

**PROJETO**

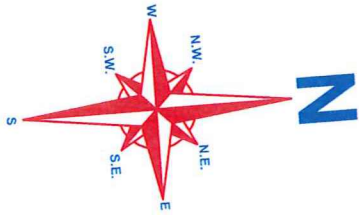
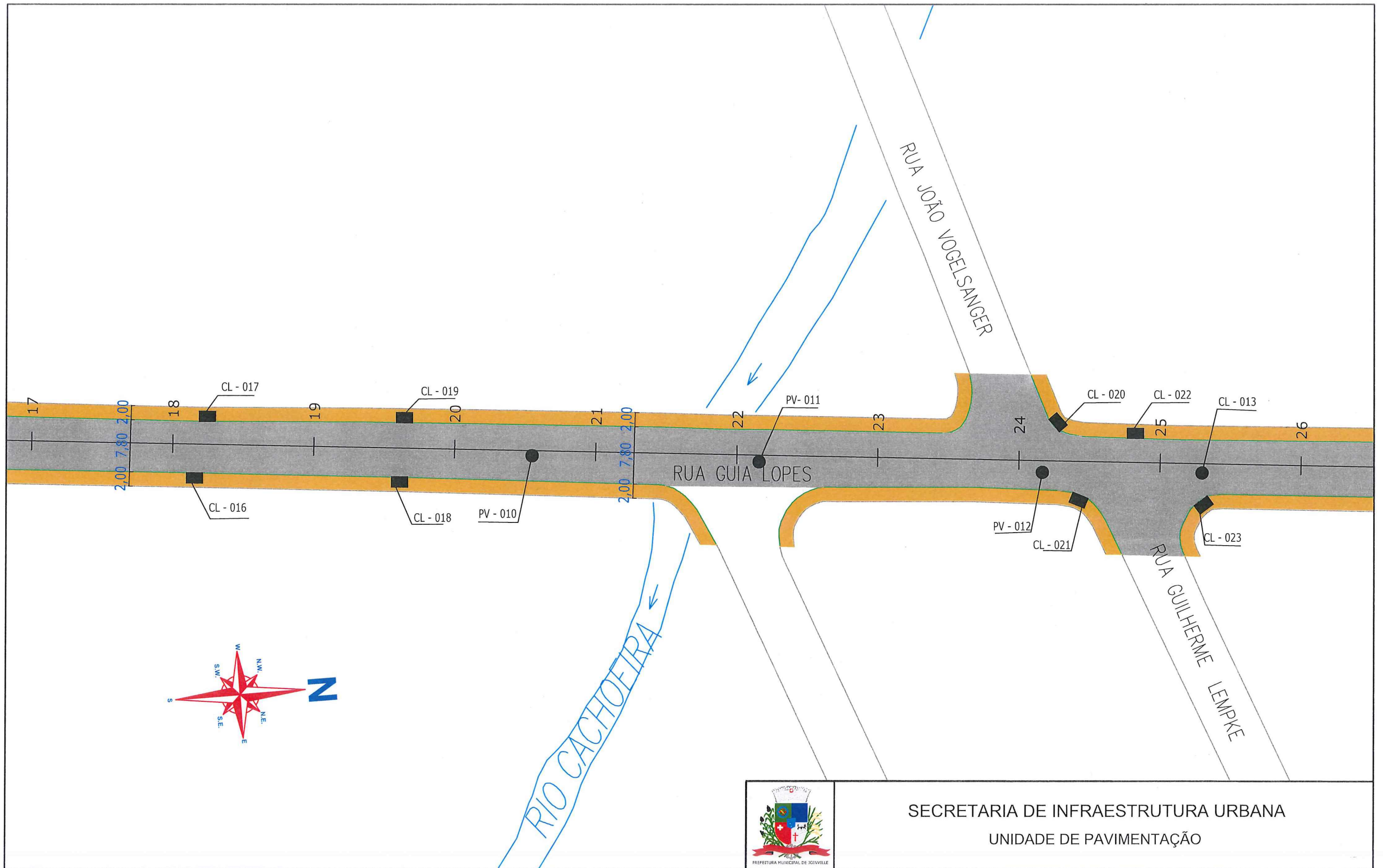
Resp. Técnico:



Engº Civil: Juliana de Sant'Anna  
CREA: 49.431-5


Proprietário:

PREFEITURA DE JOINVILLE

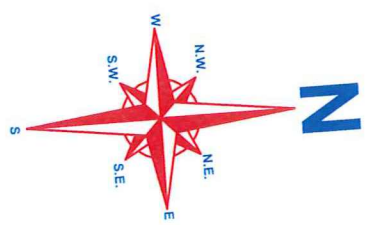
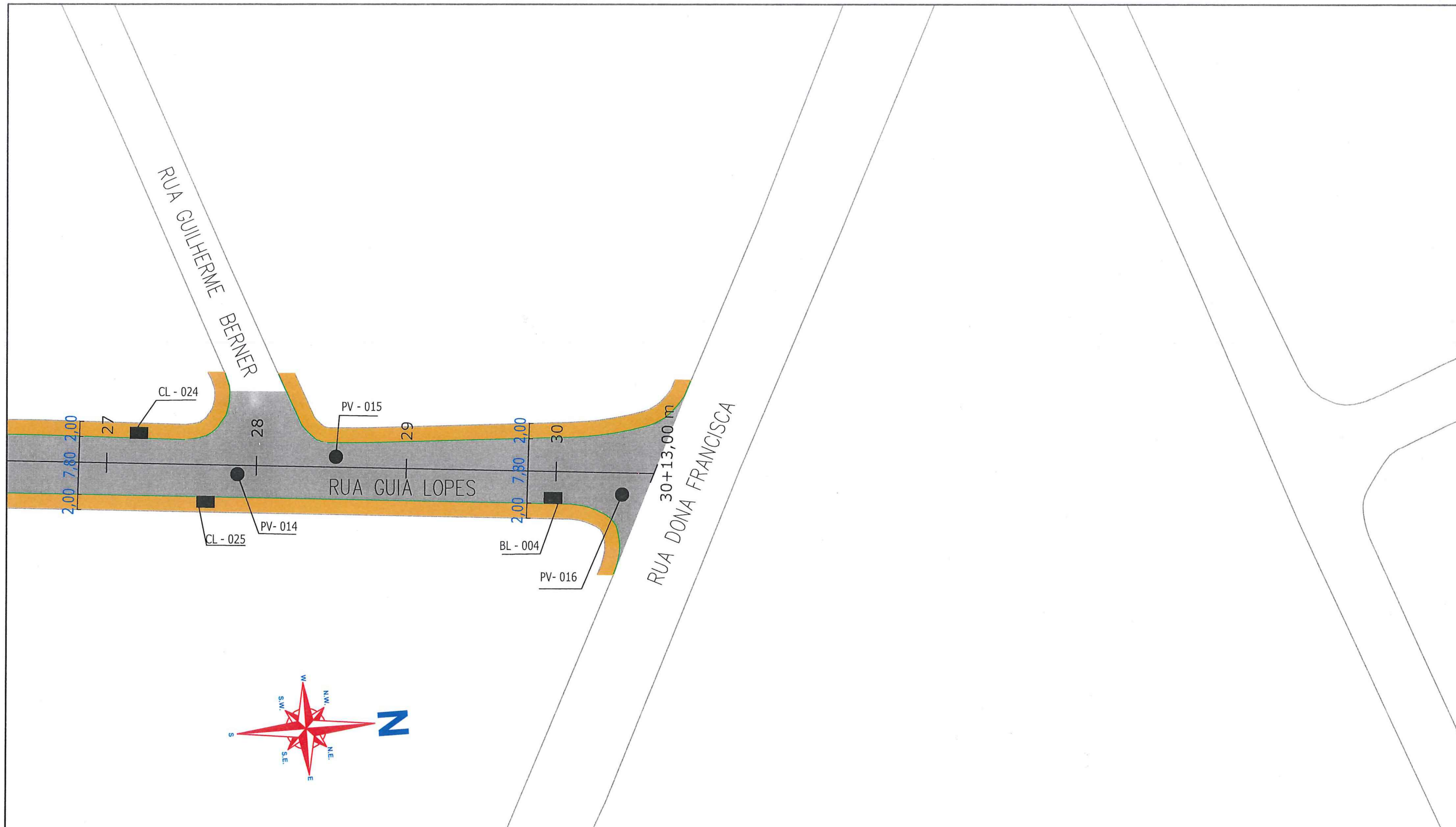
Nome da Obra / Endereço: RUA GUIA LOPES - BAIRRO SANTO ANTÔNIO		Núm. Prancha: <b>02/04</b>
TRECHO: PRESIDENTE PRUDENTE DE MORAES / DONA FRANCISCA		
Conteúdo: PROJETO DRENAGEM		Escala: S/ESCALA
Desenho: ÚNICO	Arq.CAD: PROJETO GEOMÉTRICO	
Modificação:	Data: OUT/2018	




 PREFEITURA MUNICIPAL DE JOINVILLE		<b>SECRETARIA DE INFRAESTRUTURA URBANA</b> <b>UNIDADE DE PAVIMENTAÇÃO</b>				
<b>PROJETO</b> Nome da Obra / Endereço: RUA GUIA LOPES - BAIRRO SANTO ANTÔNIO TRECHO: PRESIDENTE PRUDENTE DE MORAES / DONA FRANCISCA		Conteúdo: PROJETO DRENAGEM		Núm. Prancha: <b>03 / 04</b>		
Resp. Técnico:  Engº Civil: Juliana de Sant'Anna CREA 49.431-5 Proprietário:  PREFEITURA DE JOINVILLE		Desenho: ÚNICO	Arq.CAD: PROJETO GEOMÉTRICO		Modificação:	Data: OUT/2018

<b>LEGENDA:</b> 	
<b>NOTAS:</b> 1 - ESTACAS A CADA 20,00m; 2 - ESTE DESENHO CONTÉM INFORMAÇÕES ESPECÍFICAS À FINALIDADE A QUE SE PROPÕE E NÃO DEVE SER UTILIZADO PARA OUTROS FINS SEM CONSULTA AO RESPONSÁVEL TÉCNICO;	







**SECRETARIA DE INFRAESTRUTURA URBANA**

**UNIDADE DE PAVIMENTAÇÃO**

**LEGENDA:**

	PASSEIO
	PISTA DE ROLAMENTO
	PASSEIO

**NOTAS:**

1 - ESTACAS A CADA 20,00m;  
 2 - ESTE DESENHO CONTÉM INFORMAÇÕES ESPECÍFICAS À FINALIDADE A QUE SE PROPÕE E NÃO DEVE SER UTILIZADO PARA OUTROS FINS SEM CONSULTA AO RESPONSÁVEL TÉCNICO;

<b>PROJETO</b>		Nome da Obra / Endereço: RUA GUIA LOPES - BAIRRO SANTO ANTÔNIO		
Resp. Técnico:  Engº Civil: Juliano de Sant'Anna CREA: 49.431-5  Proprietário:  PREFEITURA DE JOINVILLE		TRECHO: PRESIDENTE PRUDENTE DE MORAES / DONA FRANCISCA		Núm. Prancha:  <div style="font-size: 2em; font-weight: bold;">04</div> <div style="font-size: 2em; font-weight: bold;">/</div> <div style="font-size: 2em; font-weight: bold;">04</div>
		Conteúdo:  PROJETO DRENAGEM		
Desenho:	ÚNICO	Arq.CAD:	PROJETO GEOMÉTRICO	Modificação:
		Data:	OUT/2018	Escala:
		S/ESCALA		