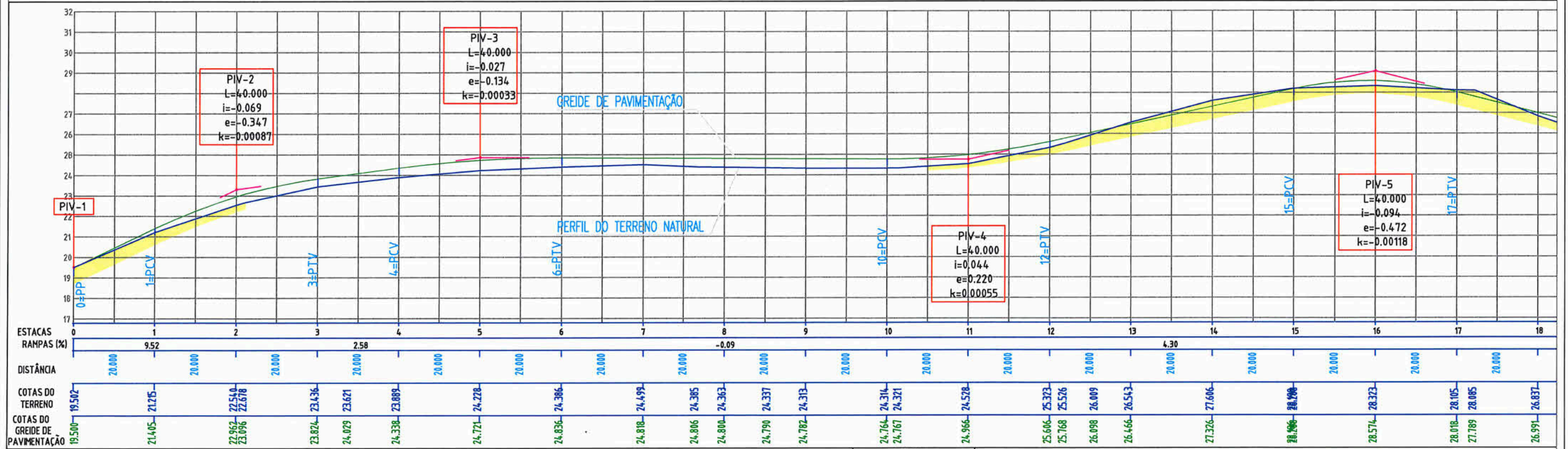
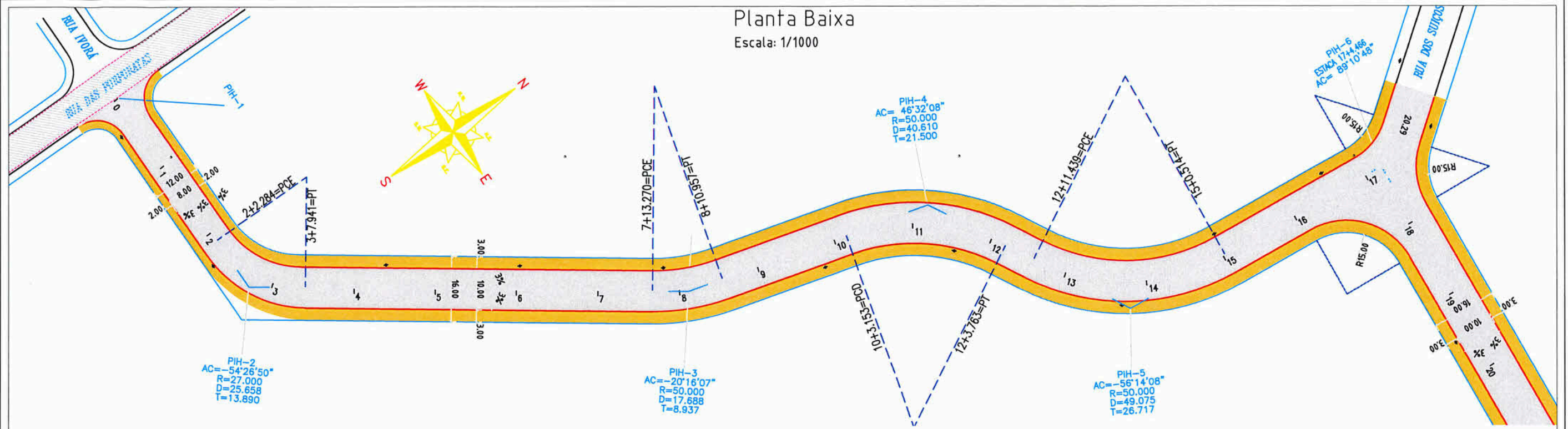


# Planta Baixa

Escala: 1/1000



**LEGENDA**

- Cerca
- Muro Existente
- Perfil do terreno natural
- Meio-Fio Existente
- Meio-Fio À Executar
- Bordo da Rua
- Talude Existente
- Boca de Lobo Existente
- Poste
- ▲ Marco Topográfico

**NOTAS**

1 - Estacas a Cada 20,00m

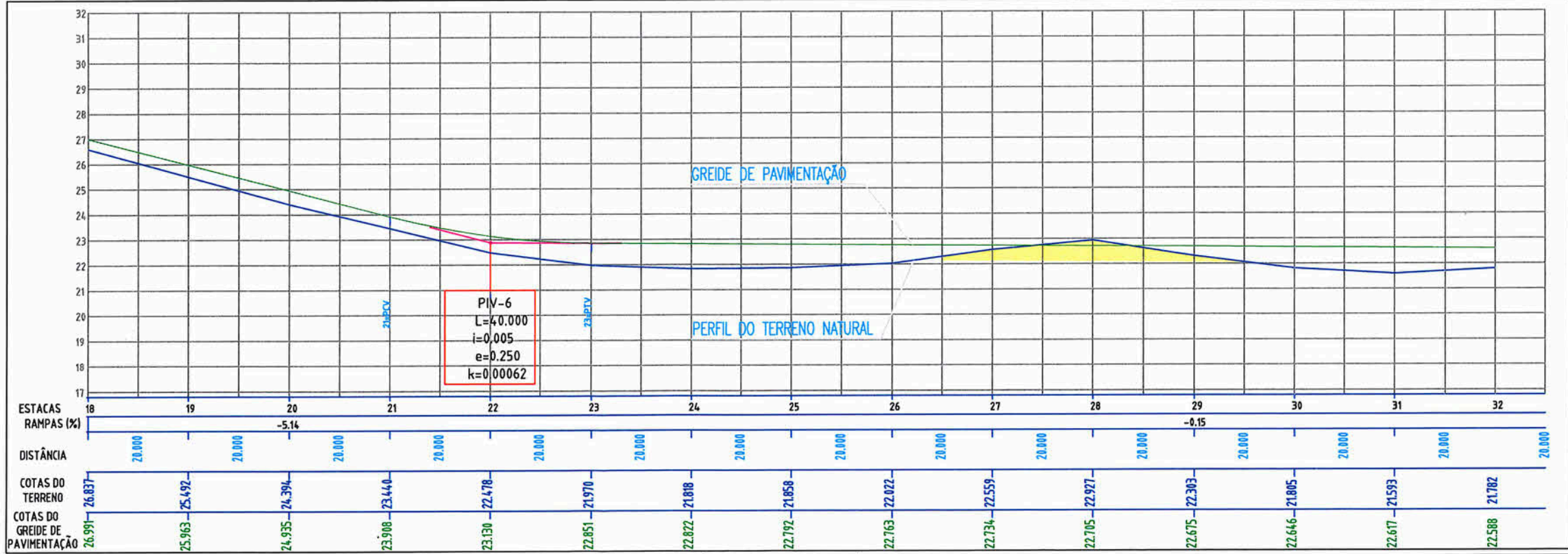
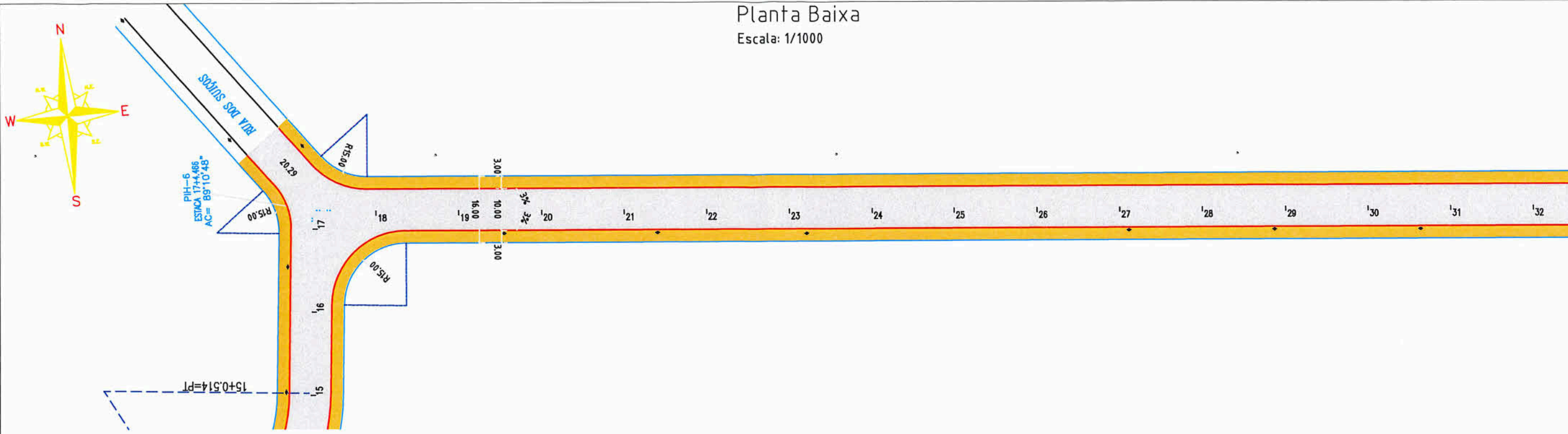
**SECRETARIA DE INFRAESTRUTURA URBANA**

**UNIDADE DE PAVIMENTAÇÃO**

<b>TEMA:</b> PROJETO DE PAVIMENTAÇÃO	<b>CONTEUDO:</b> PROJETO GEOMÉTRICO
<b>NOME DA OBRA:</b> EIXO RUA IVORÁ/RUA DOS SUIÇOS	<b>TRECHO:</b> DA RUA DAS PURPURATAS ATÉ A BR-101
<b>RESPONSÁVEL TÉCNICO:</b> Eng. Civil Fabiano Lopes de Souza Matr. 50.467 - CREA-SC 049.481-8 Prefeitura Municipal de Joinville	<b>PROPRIETÁRIO:</b> Eng. Civil Fabiano Lopes de Souza Matr. 50.467 - CREA-SC 049.481-8 Prefeitura Municipal de Joinville
<b>ESCALA:</b> 1/1000	<b>DATA:</b> Jul/2020
<b>EXTENSÃO:</b> 831,95m	<b>ÁREA:</b> 8.866,68m <sup>2</sup>
<b>REVISÃO:</b> Rev-00	<b>FOLHA:</b> 01/03

# Planta Baixa

Escala: 1/1000



- Cerca
- Muro Existente
- Perfil do terreno natural
- Meio-Fio Existente
- Meio-Fio À Executar
- Bordo da Rua
- Talude Existente
- Boca de Lobo Existente
- Poste
- Marco Topográfico

### LEGENDA

Passeio

Passeio

### NOTAS

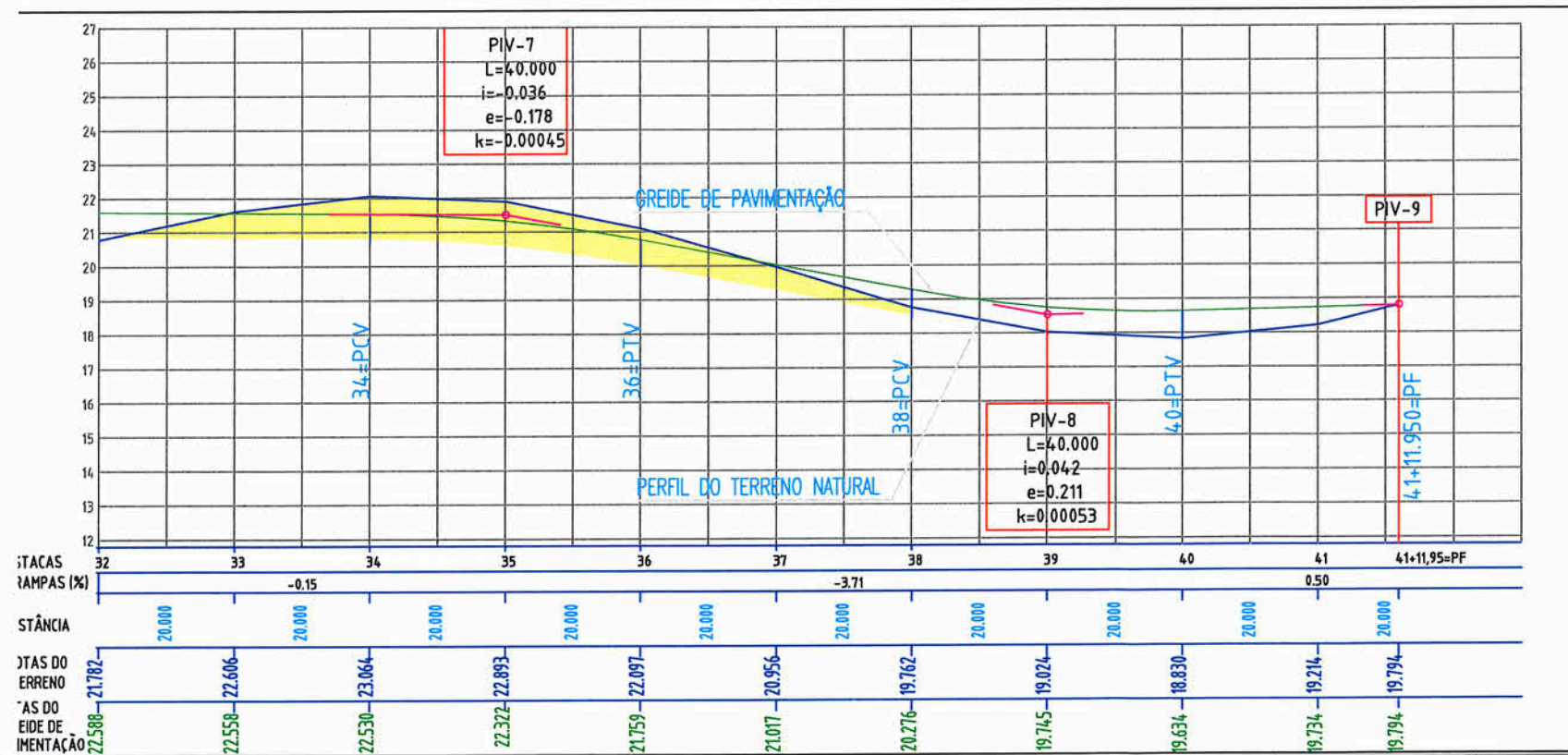
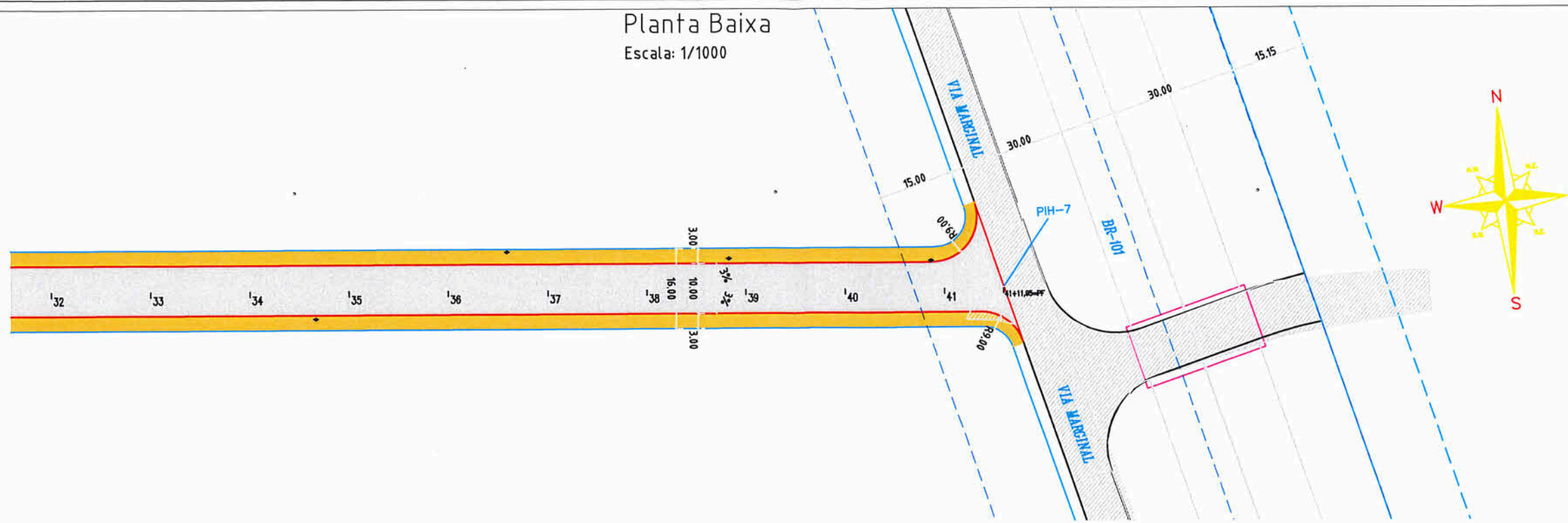
1 - Estacas a Cada 20,00m

## SECRETARIA DE INFRAESTRUTURA URBANA

### UNIDADE DE PAVIMENTAÇÃO

TEMA: PROJETO DE PAVIMENTAÇÃO		CONTEUDO: PROJETO GEOMÉTRICO	
NOME DA OBRA: EIXO RUA IVORÁ/RUA DOS SUIÇOS		TRECHO: DA RUA DAS PURPURATAS ATÉ A BR-101	
RESPONSÁVEL TÉCNICO:  ADRIANO LUIZ KUROVSKI ENG. CIVIL CREA/SC 28420-6	PROPRIETÁRIO:  Eng. Civil Fabiano Lopes de Souza Matr. 50.467 - CREA-SC 049.481-8 Prefeitura Municipal de Joinville	PREFEITURA MUNICIPAL DE JOINVILLE	
ESCALA: 1/1000	DATA: Jul/2020	EXTENSÃO: 831,95m	ÁREA: 8.866,68m <sup>2</sup>
REVISÃO: Rev-00		FOLHA: 02/03	

Planta Baixa  
Escala: 1/1000



ESTACAS	TAMPAS (%)	STÂNCIA	ESTACAS DO TERRENO	ESTACAS DO EIXO DE PAVIMENTAÇÃO
32		20.000	22.588	22.588
33	-0.15	20.000	22.606	22.558
34		20.000	23.064	22.530
35		20.000	22.893	22.322
36		20.000	22.097	21.759
37		20.000	20.956	21.017
38	-3.71	20.000	19.762	20.276
39		20.000	19.074	19.745
40		20.000	18.830	19.634
41	0.50	20.000	19.214	19.734
41+11,95=PF		20.000	19.794	19.794

- Cerca
- Muro Existente
- Perfil do terreno natural
- Meio-Fio Existente
- Meio-Fio À Executar
- Bordo da Rua
- Talude Existente
- Boca de Lobo Existente
- Poste
- Marco Topográfico

LEGENDA



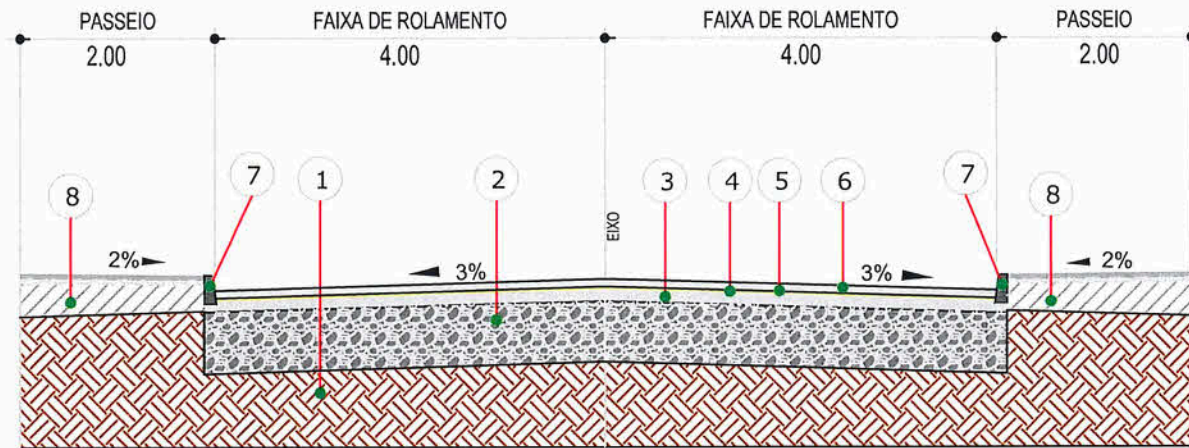
NOTAS



SECRETARIA DE INFRAESTRUTURA URBANA  
UNIDADE DE PAVIMENTAÇÃO

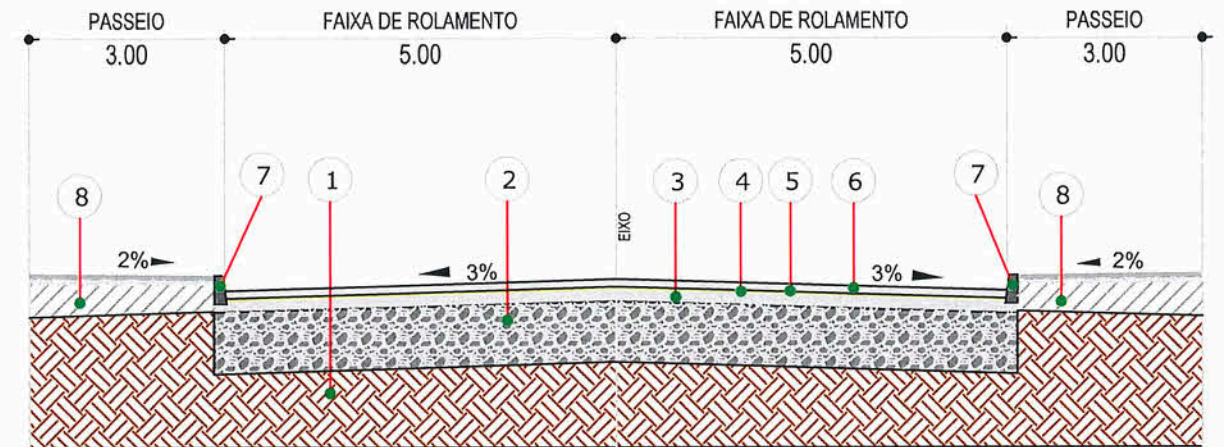
TEMA:	PROJETO DE PAVIMENTAÇÃO	CONTEUDO:	PROJETO GEOMÉTRICO
NOME DA OBRA:	EIXO RUA IVORÁ/RUA DOS SUIÇOS	TRECHO:	DA RUA DAS PURPURATAS ATÉ A BR-101
RESPONSÁVEL TÉCNICO:	 ADRIANO LUIZ KUROVSKI ENG. CIVIL CREA/SC 28420-6	PROPRIETÁRIO:	 Eng. Civil Fabiano Lopes de Souza Matr. 50.467 - CREA-SC 049.401-8 Prefeitura Municipal de Joinville
ESCALA:	1/1000	DATA:	Jul/2020
EXTENSÃO:	831,95m	ÁREA:	8.866,68m <sup>2</sup>
REVISÃO:	Rev-00	FOLHA:	03/03

### SEÇÃO TIPO - PAVIMENTAÇÃO - 1 (Est. OPP a 2+2,28)



- 1 - Subleito Existente
- 2 - Sub Base Espessura = 50,00 cm
- 3 - Base Brita Graduada Espessura = 17,00 cm
- 4 - Imprimação (DNIT 144/2012-ES)
- 5 - Pintura de ligação ( DNIT 145/2012-ES)
- 6 - CAUQ - Concreto Asfáltico Usinado a Quente Faixa "c" Espessura = 5,00 cm
- 7 - Meio-Fio de Concreto Extrusado
- 8 - Regularização de Passeios


### SEÇÃO TIPO - PAVIMENTAÇÃO - 2 (Est. 10+10,00 a 19+0,00) (Est. 26+10,00 a 29+10,00) (Est. 32+0,00 a 38+0,00)



- 1 - Subleito Existente
- 2 - Sub Base Espessura = 50,00 cm
- 3 - Base Brita Graduada Espessura = 17,00 cm
- 4 - Imprimação (DNIT 144/2012-ES)
- 5 - Pintura de ligação ( DNIT 145/2012-ES)
- 6 - CAUQ - Concreto Asfáltico Usinado a Quente Faixa "c" Espessura = 5,00 cm
- 7 - Meio-Fio de Concreto Extrusado
- 8 - Regularização de Passeios

- Cerca
- Muro Existente
- Perfil do terreno natural
- Meio-Fio Existente
- Meio-Fio À Executar
- Bordo da Rua
- Talude Existente
- Boca de Lobo Existente
- Poste
- Marco Topográfico

#### LEGENDA



#### NOTAS

1 - Estacas a Cada 20,00m

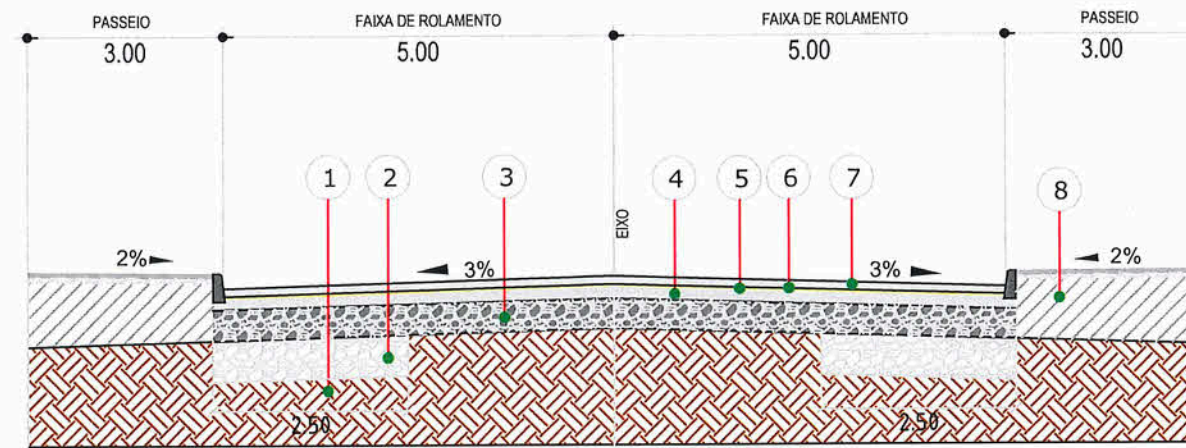


PREFEITURA MUNICIPAL DE JOINVILLE

### SECRETARIA DE INFRAESTRUTURA URBANA UNIDADE DE PAVIMENTAÇÃO

TEMA: PROJETO DE PAVIMENTAÇÃO		CONTEUDO: SEÇÃO TIPO	
NOME DA OBRA: EIXO RUA IVORÁ/RUA DOS SUIÇOS		TRECHO: DA RUA DAS PURPURATAS ATÉ A BR-101	
RESPONSÁVEL TÉCNICO:  ADRIANO LUIZ KUROVSKI ENG. CIVIL CREA/SC 28420-6	PROPRIETÁRIO:  Eng. Civil Fabiano Lopes de Souza Matr. 50.467 - CREA-SC 049.481-8 Prefeitura Municipal de Joinville		
ESCALA: 1/1000	DATA: Jul/2020	EXTENSÃO: 831,95m	ÁREA: 8.866,68m <sup>2</sup>
REVISÃO: Rev-00		FOLHA: 01/02	

**SEÇÃO TIPO - PAVIMENTAÇÃO - 3**  
 (Est. 2+2,28 a 10+10,00)  
 (Est. 19+0,00 a 26+10,00)  
 (Est. 29+10,00 a 32+0,00)  
 (Est. 38+0,00 a 41+11,95=PF)



- 1 - Subleito Existente
- 2 - Camada de Reforço de Bordo Espessura = 50,00 cm
- 3 - Sub Base Espessura = 35,00 cm
- 4 - Base Brita Graduada Espessura = 17,00 cm
- 5 - Imprimação (DNIT 144/2012-ES)
- 6 - Pintura de ligação ( DNIT 145/2012-ES)
- 7 - CAUQ - Concreto Asfáltico Usinado a Quente Faixa "c" Espessura = 5,00 cm
- 8 - Regularização de Passeios

- Cerca
- Muro Existente
- Perfil do terreno natural
- Meio-Fio Existente
- Meio-Fio À Executar
- Bordo da Rua
- Talude Existente
- Boca de Lobo Existente
- Poste
- Marco Topográfico

**LEGENDA**



**NOTAS**

- 1 - Estacas a Cada 20,00m



PREFEITURA MUNICIPAL DE JOINVILLE

**SECRETARIA DE INFRAESTRUTURA URBANA**  
**UNIDADE DE PAVIMENTAÇÃO**

TEMA: PROJETO DE PAVIMENTAÇÃO		CONTEUDO: SEÇÃO TIPO	
NOME DA OBRA: EIXO RUA IVORÁ/RUA DOS SUIÇOS		TRECHO: DA RUA DAS PURPURATAS ATÉ A BR-101	
RESPONSÁVEL TÉCNICO:	PROPRIETÁRIO:		
ADRIANO LUIZ KUROVSKI ENG. CIVIL CREA/SC 28420-6		Eng. Civil Fabiano Lopes de Souza Matr. 50.467 - CREA-SC 049.481-8 PREFEITURA MUNICIPAL DE JOINVILLE	
ESCALA: 1/1000	DATA: Jul/2020	EXTENSAO: 831,95m	ÁREA: 8.866,68m <sup>2</sup>
		REVISÃO: Rev-00	FOLHA: 02/02