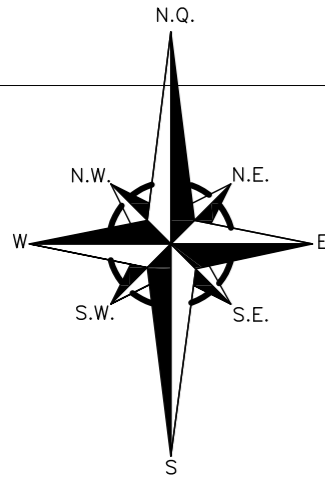
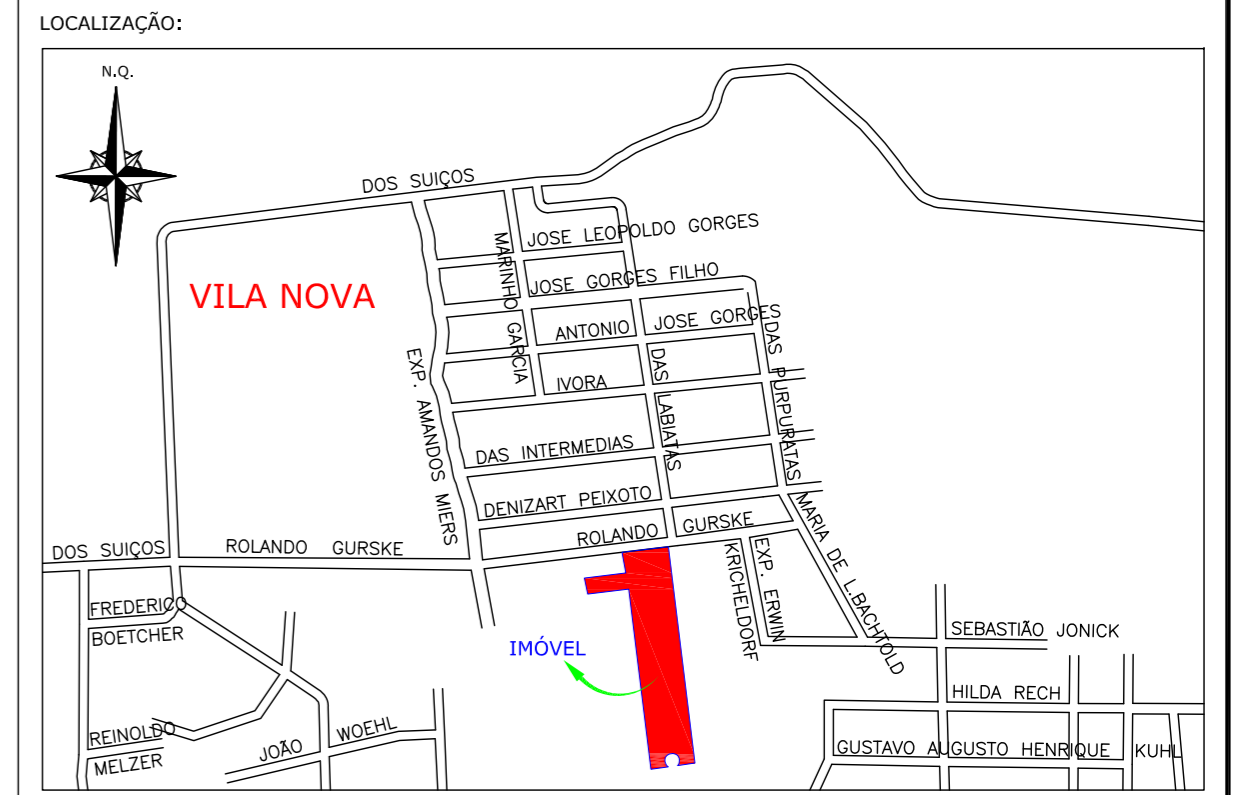
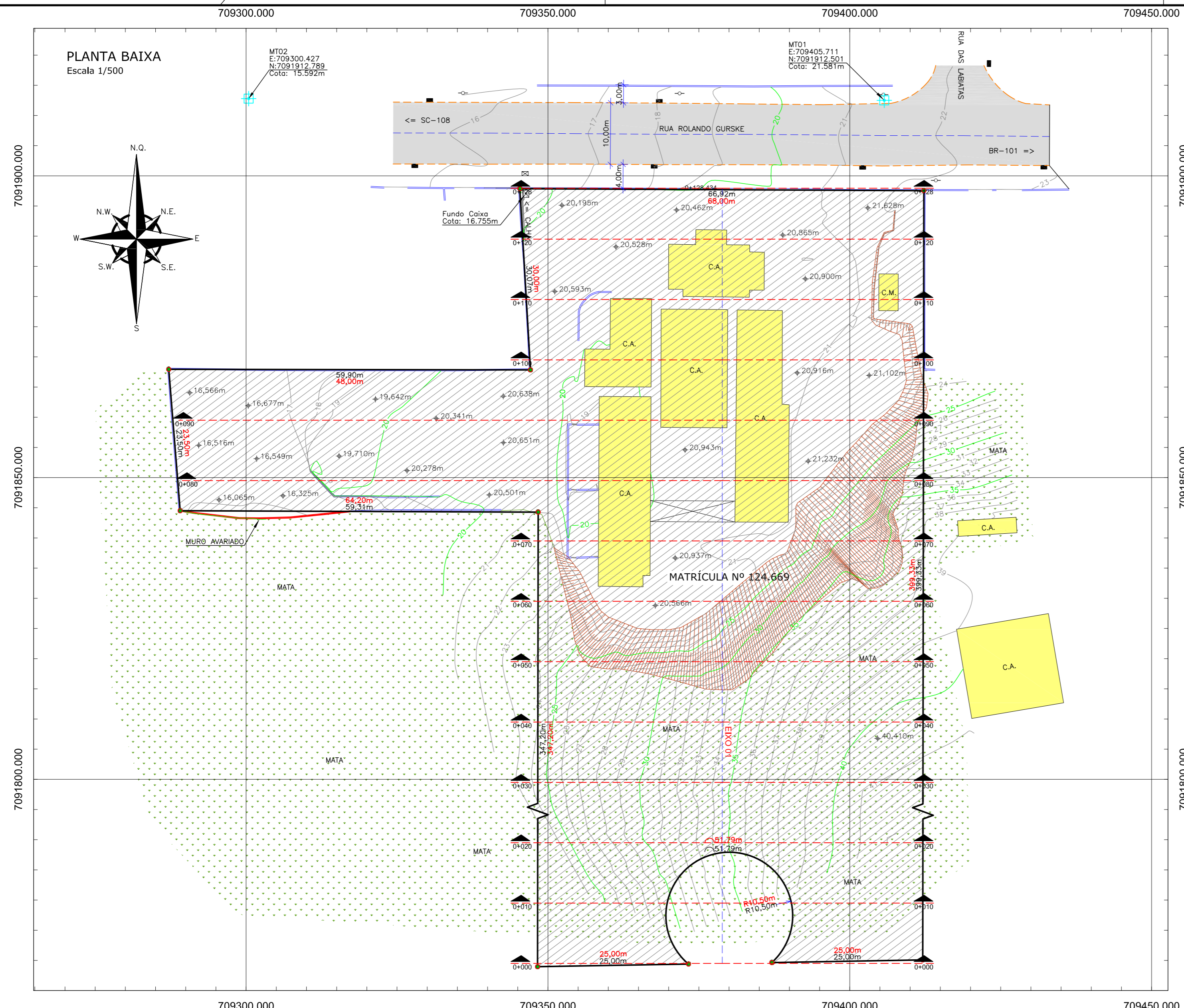


PLANTA BAIXA
Escala 1/500



MT02
E:709300.427
N:7091912.789
Cota: 15.592m

MT01
E:709405.711
N:7091912.501
Cota: 21.581m



APROVAÇÕES:

LEGENDA:

	MURO DE ALVENARIA		ÁREA	0,00m	MEDIDAS EXISTENTES "IN LOCO"
	MEIO FIO		ASFALTO	0,00m	MEDIDAS CONSTANTES NA MATRÍCULA
	DIVISA DO IMÓVEL		MATA	±00,000m	PONTOS DE NÍVEL
	TUBO DRENAGEM		EDIFICAÇÃO		
	CALHA		CAIXA DE DRENAGEM		
	CURVAS DE NÍVEL		POSTE DE CONCRETO		
	TALUDE		BOCA DE LOBO		
			MT - MARCO TOPOGRÁFICO		

REVISÃO	DATA	ELABORAÇÃO	APRESENTAÇÃO INICIAL	VERIFICAÇÃO	COORDENAÇÃO
A	AGOSTO/2018	SIDNEI	JOÃO	VANDER	
			MODIFICAÇÃO		

NOTAS:

- LEVANTAMENTO TOPOGRÁFICO PLANIALTIMÉTRICO GEORREFERENCIADO A PROJEÇÃO UTM-SUL, DATUM SIRGAS-2000, MERIDIANO CENTRAL 51°W;
- AS REFERÊNCIAS TRIDIMENSIONAIS FORAM INTERPOLADAS ATRAVÉS DO MODELO GEODAL MAPGE0-2015 DO IBGE;
- ESTE DESENHO CONTEM INFORMAÇÕES ESPECÍFICAS A FINALIDADE QUE SE PROPÕE E NÃO DEVE SER UTILIZADO PARA OUTROS FINS SEM CONSULTAR O RESPONSÁVEL TÉCNICO.

ELABORAÇÃO: **CONTRATANTE:** MUNICÍPIO DE JOINVILLE

FINALIDADE: **ELABORAÇÃO DE PROJETO DE ENGENHARIA (MATRÍCULA Nº124.669)**

LOCAL: RUA ROLANDO GURSKÉ - BAIRRO VILA NOVA
MUNICÍPIO DE JOINVILLE/SC

CONTEÚDO: **LEVANTAMENTO TOPOGRÁFICO PLANIALTIMÉTRICO PLANTA BAIXA**

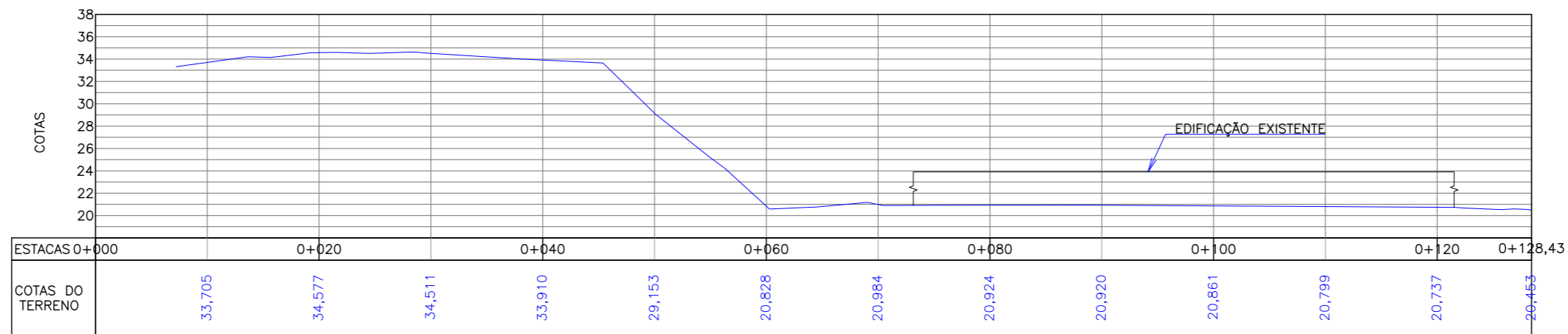
DATA:	AGOSTO/2018
ESCALA:	INDICADA
PRANCHA:	01/02

CODIFICAÇÃO: **LPA-8889-01-DE-01-A** EXTENSÃO/ÁREA: INDICADA

RESPONSÁVEL (CONTRATANTE): MUNICÍPIO DE JOINVILLE
RESPONSÁVEL TÉCNICO (AZIMUTE): ENG. ANTONIO CARLOS RAMUSKI
CREA SC: 026.930-7

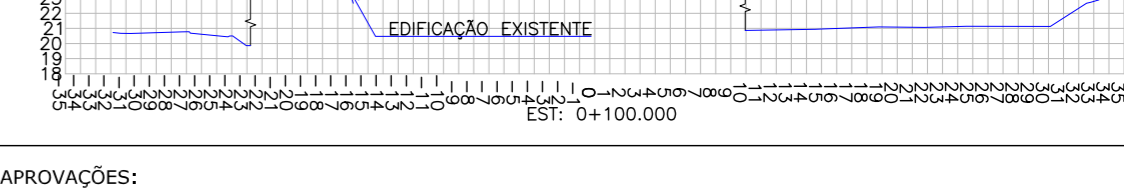
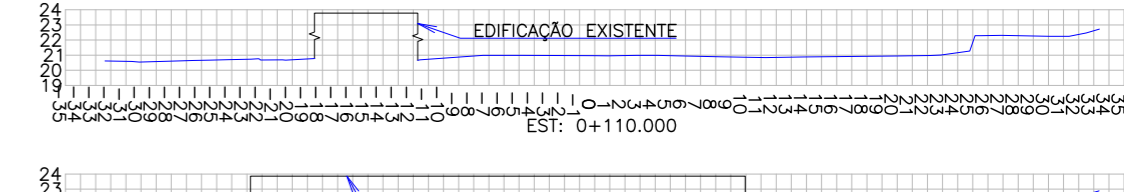
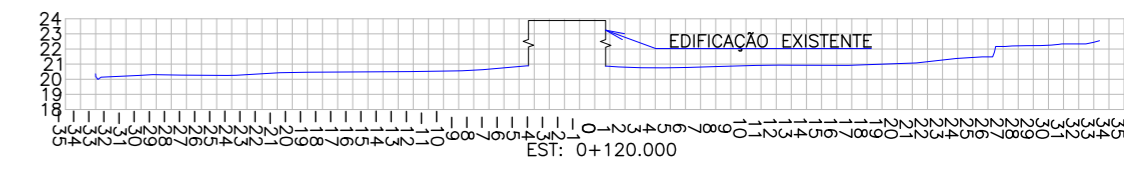
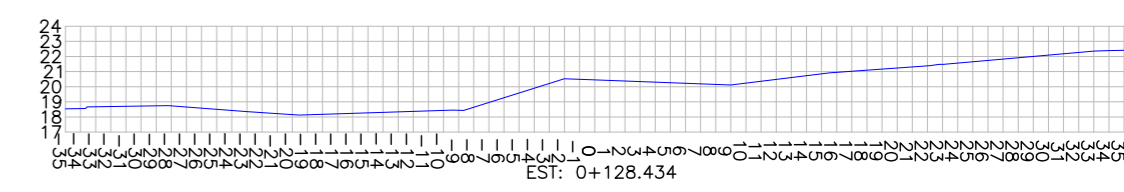
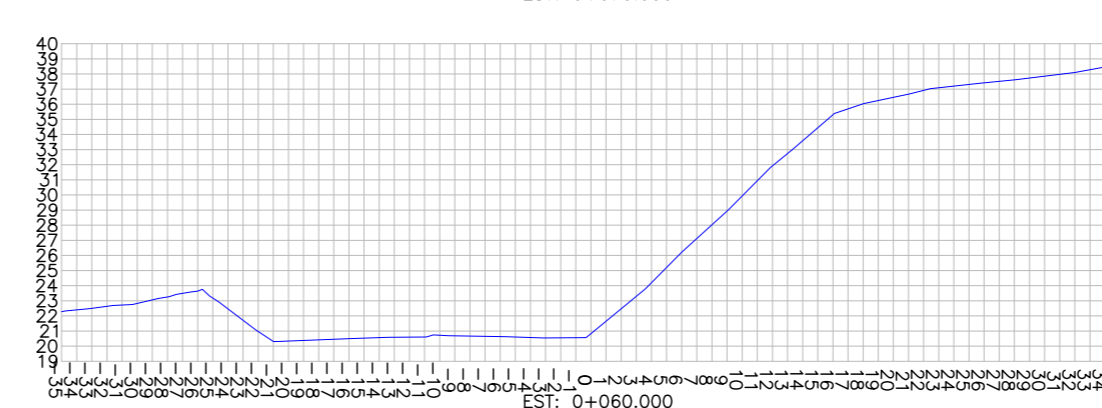
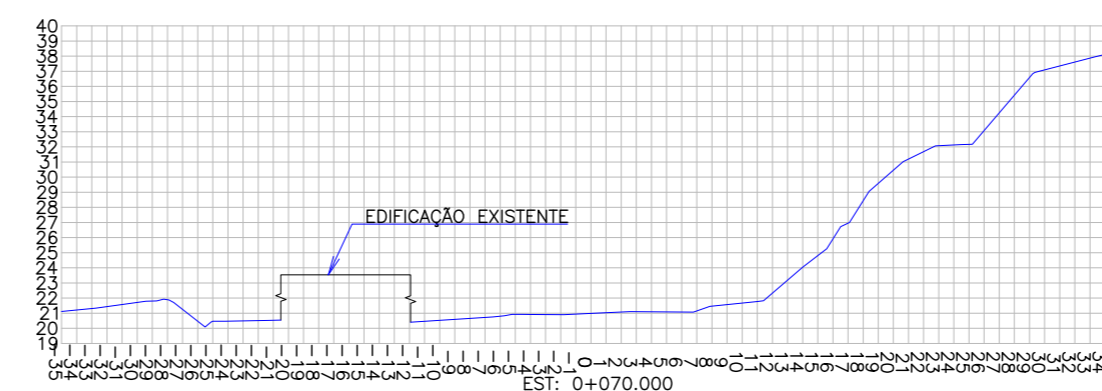
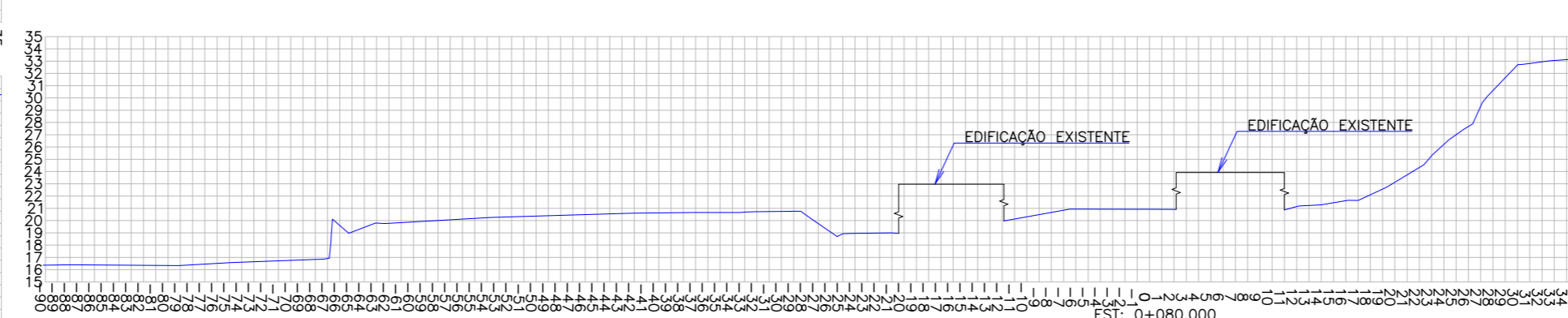
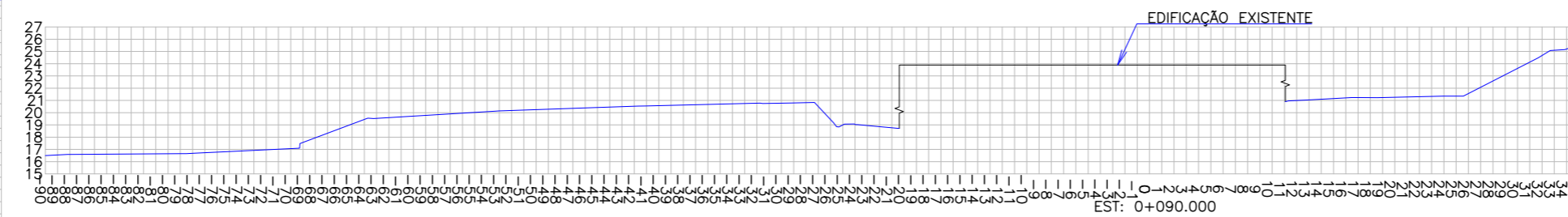
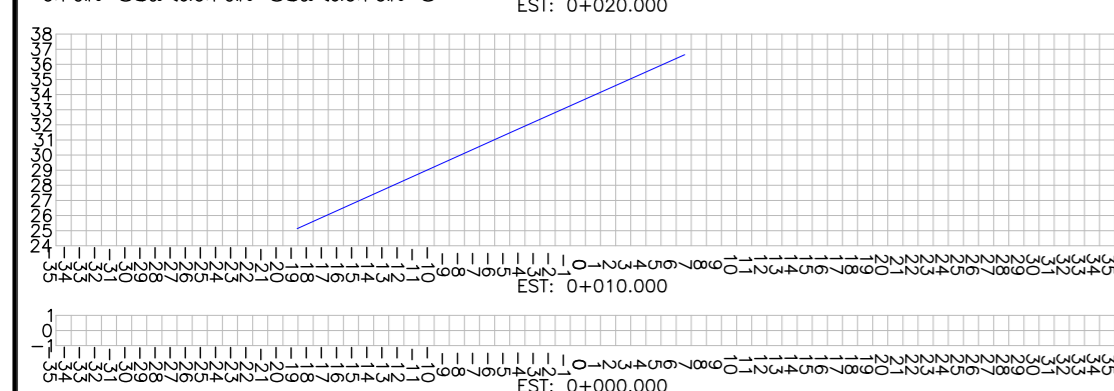
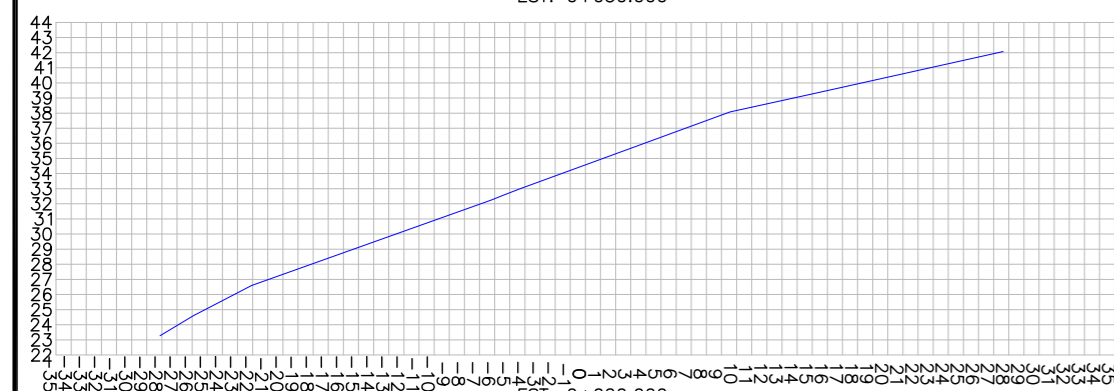
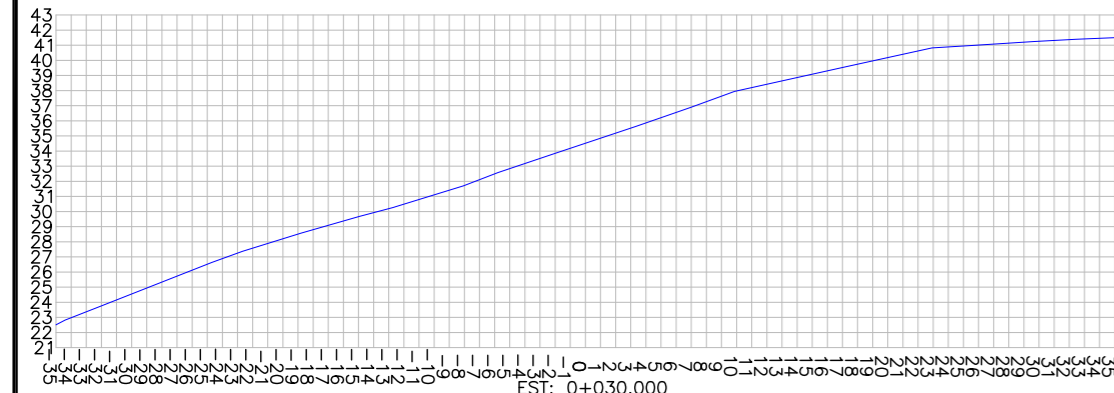
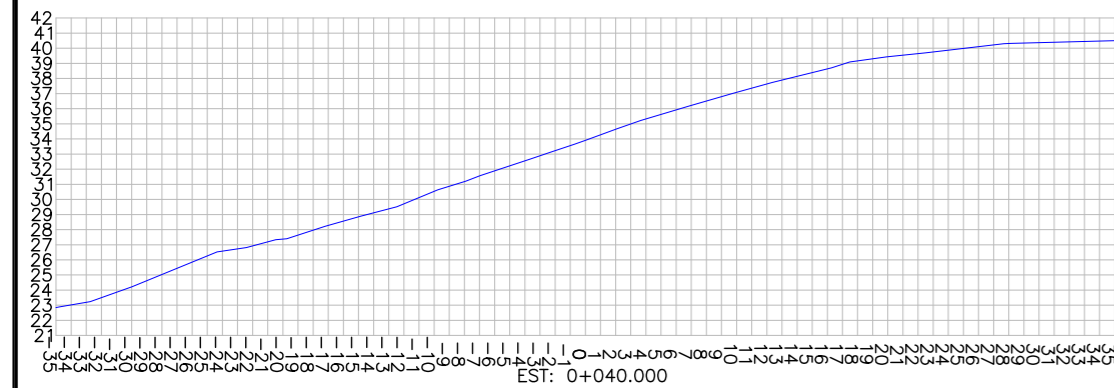
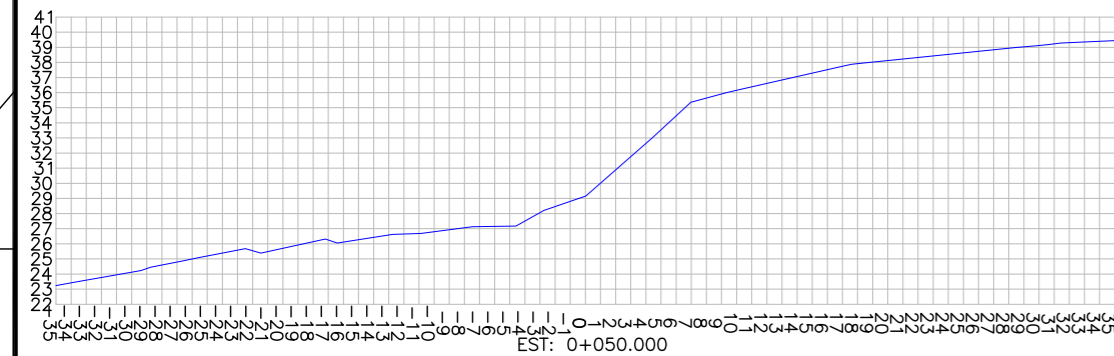
PERFIL LONGITUDINAL

Escala 1/500



SEÇÕES TRANSVERSAIS

Escala 1/500




APROVAÇÕES:

LEGENDA:

— TERRENO NATURAL

REVISÃO	DATA	ELABORAÇÃO	MODIFICAÇÃO	VERIFICAÇÃO	COORDENAÇÃO
A	AGOSTO/2018	SIDNEI	APRESENTAÇÃO INICIAL	JOÃO	VANDER

NOTAS:
 1. LEVANTAMENTO TOPOGRÁFICO PLANIALTIMÉTRICO GEORREFERENCIADO A PROJEÇÃO UTM-SUL, DATUM SIRGAS-2000, MERIDIANO CENTRAL 51°W;
 2. AS REFERÊNCIAS TRIDIMENSIONAIS FORAM INTERPOLADAS ATRAVÉS DO MODELO GEODAL MAPGEO-2015 DO IBGE;
 3. ESTE DESENHO CONTEM INFORMAÇÕES ESPECÍFICAS A FINALIDADE QUE SE PROPÕE E NÃO DEVE SER UTILIZADO PARA OUTROS FINS SEM CONSULTAR O RESPONSÁVEL TÉCNICO.

ELABORAÇÃO:  CONTRATANTE: **MUNICÍPIO DE JOINVILLE**

FINALIDADE: **ELABORAÇÃO DE PROJETO DE ENGENHARIA (MATRÍCULA Nº124.669)**

LOCAL: RUA ROLANDO GURSKÉ – BAIRRO VILA NOVA MUNICÍPIO DE JOINVILLE/SC	DATA: AGOSTO/2018
CONTEÚDO: LEVANTAMENTO TOPOGRÁFICO PLANIALTIMÉTRICO PERFIL LONGITUDINAL E SEÇÕES TRANSVERSAIS	ESCALA: INDICADA
CODIFICAÇÃO: LPA-8889-01-DE-01-A	PRANCHA: 02/02
RESPONSÁVEL (CONTRATANTE): MUNICÍPIO DE JOINVILLE	RESPONSÁVEL TÉCNICO (AZIMUTE): ENG. ANTONIO CARLOS RAMUSKI CREA SC: 026.930-7