

**LEGENDA:**

- Boca de lobo com grelha (BL)
- Caixa coletora (CL)
- Poço de visita (PV)
- PISTA DE ROLAMENTO
- PASSEIO

**NOTAS:**

- 1 - ESTACAS A CADA 20,00m;
- 2 - ESTE DESENHO CONTÉM INFORMAÇÕES ESPECÍFICAS À FINALIDADE A QUE SE PROPÕE E NÃO DEVE SER UTILIZADO PARA OUTROS FINS SEM CONSULTA AO RESPONSÁVEL TÉCNICO.



**SECRETARIA DE INFRAESTRUTURA URBANA  
UNIDADE DE PAVIMENTAÇÃO**

**PROJETO  
PAVIMENTAÇÃO**

Nome da Obra / Endereço:  
ESTRADA CUBATÃO GRANDE  
TRECHO: Estrada Cubatão Grande (há 485,00m da Estrada Cubatãozinho) até o final do asfalto

Resp Técnico:  
*[Signature]*  
Engº Civil: Adriano Luiz Kurovsk  
CREA: 028.420-6

Conteúdo:  
PROJETO GEOMÉTRICO/DRENAGEM

Núm. Prancha:

**01  
/02**

Proprietário:  
*[Signature]*  
Fabiano Lopes de Souza - Mat.:50.467  
PREFEITURA DE JOINVILLE

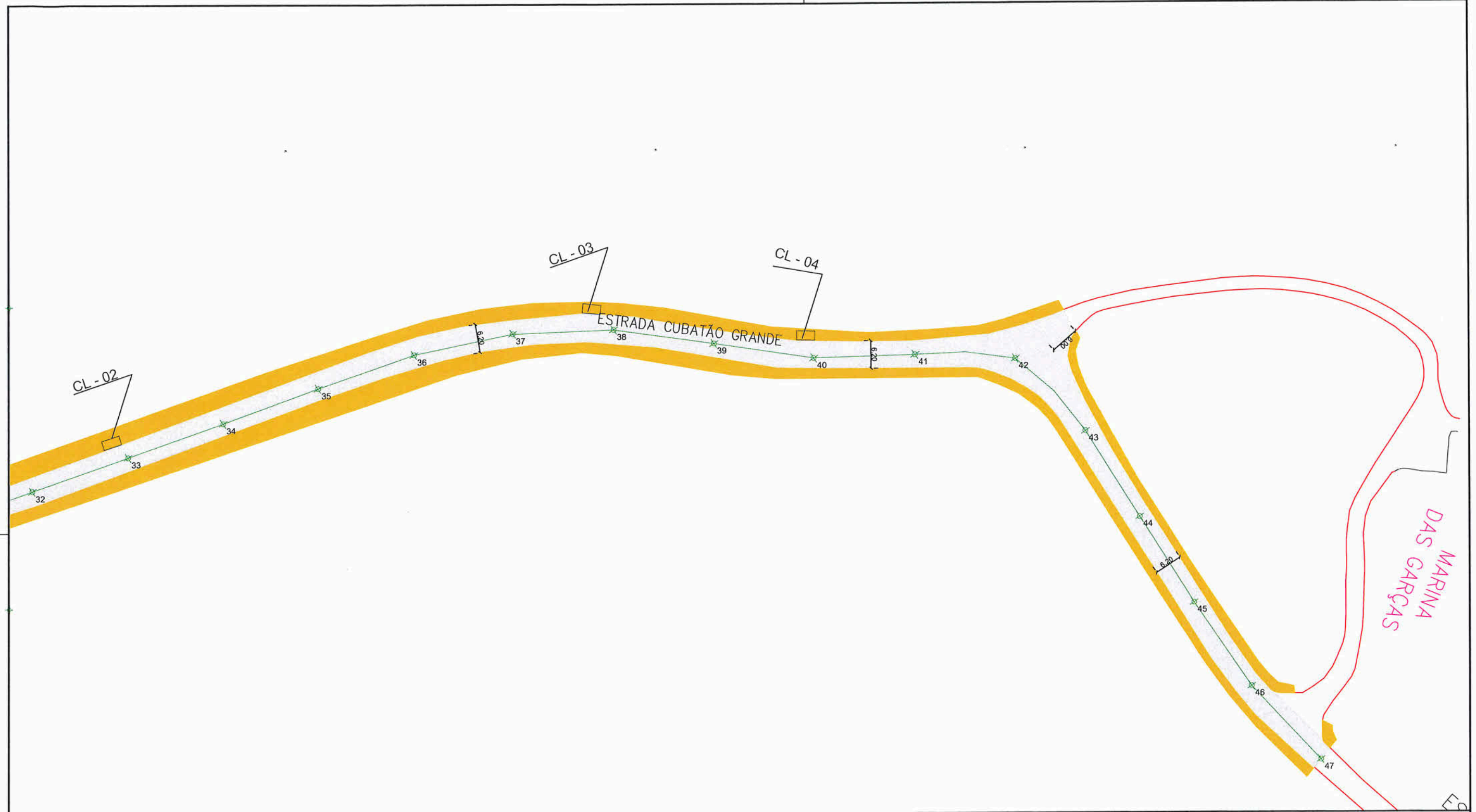
Desenho: ÚNICO      Arq.CAD: Estrada Cubatão Grande.dwg

Modificação:      Data: Novembro/2019

Escala:  
S/ ESCALA

NOTA : Direitos autorais protegidos pela lei 5.988 de 14/12/73.  
Vedada a reprodução, alteração, cópia, total ou parcial, sem autorização expressa do autor.





**SECRETARIA DE INFRAESTRUTURA URBANA  
UNIDADE DE PAVIMENTAÇÃO**

**LEGENDA:**

- Boca de lobo com grelha (BL)
- Caixa coletora (CL)
- Poço de visita (PV)
- PASSEIO
- PISTA DE ROLAMENTO
- PASSEIO

**NOTAS:**

- 1 - ESTACAS A CADA 20,00m;
- 2 - ESTE DESENHO CONTÉM INFORMAÇÕES ESPECÍFICAS À FINALIDADE A QUE SE PROPÕE E NÃO DEVE SER UTILIZADO PARA OUTROS FINS SEM CONSULTA AO RESPONSÁVEL TÉCNICO.

**PROJETO PAVIMENTAÇÃO**

Resp. Técnico:  
*Handl*  
Eng.º Civil: Adriano Luiz Kurovski  
CREA: 028.420-6

Proprietário:  
Fabiano Lopes de Souza - Mat.:50.467  
PREFEITURA DE JOINVILLE

Nome da Obra / Endereço:  
**ESTRADA CUBATÃO GRANDE**  
TRECHO: Estrada Cubatão Grande (há 485,00m da Estrada Cubatãozinho) até o final do asfalto

Conteúdo:  
**PROJETO GEOMÉTRICO/DRENAGEM**

Desenho: ÚNICO | Arq.CAD: Estrada Cubatão Grande.dwg | Modificação: | Data: Novembro/2019

Núm. Prancha:  
**02/02**

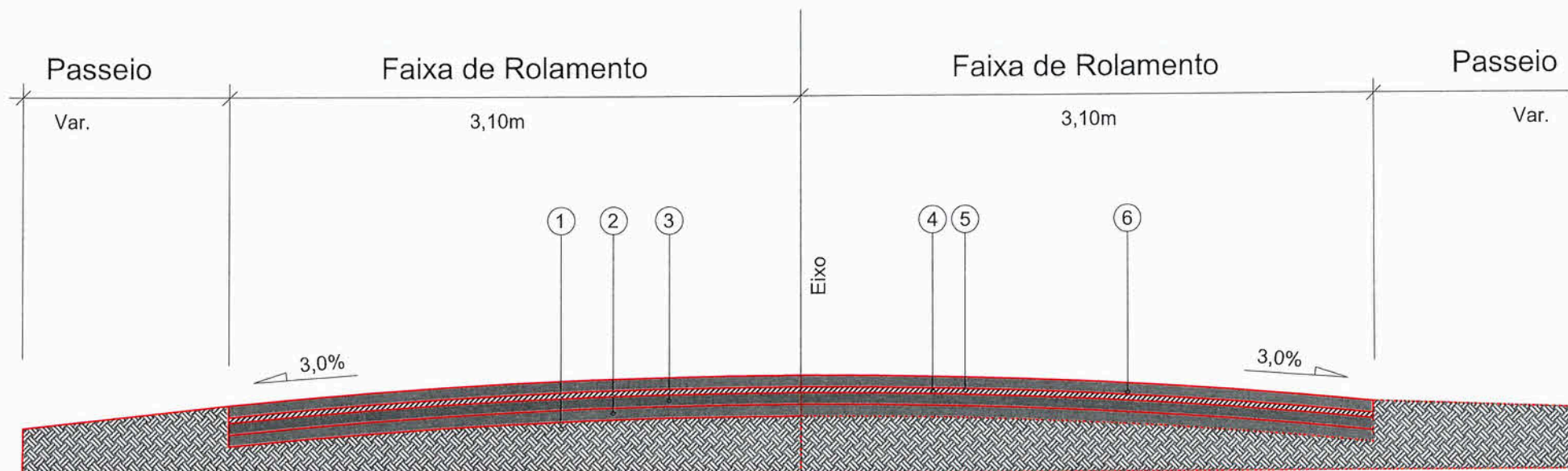
Escala:  
S/ ESCALA

NOTA : Direitos autorais protegidos pela lei 5.988 de 14/12/73.  
Vedada a reprodução, alteração, cópia, total ou parcial, sem autorização expressa do autor.



# REQUALIFICAÇÃO

Trecho: Estrada Cubatão Grande (há 485,00m da Estrada Cubatãozinho)  
até o final do asfalto  
EST 0 a EST 47

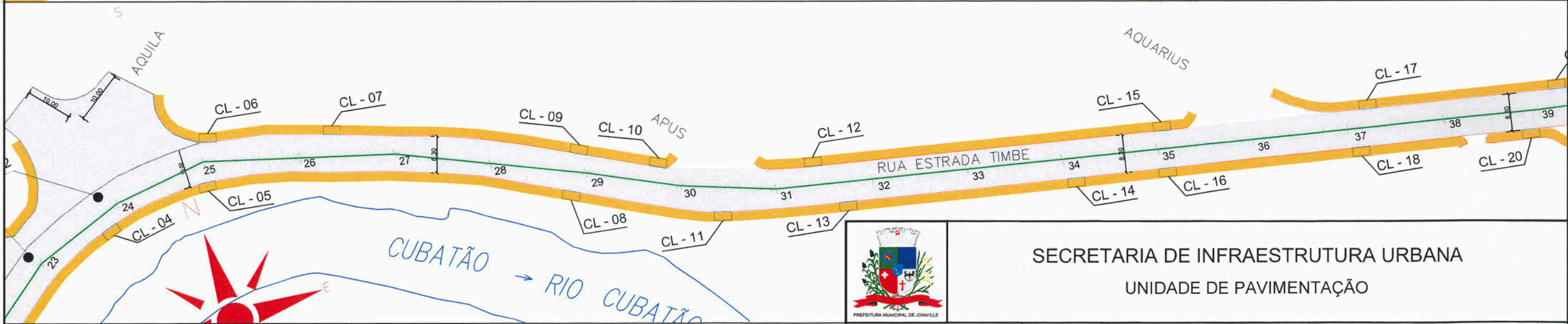
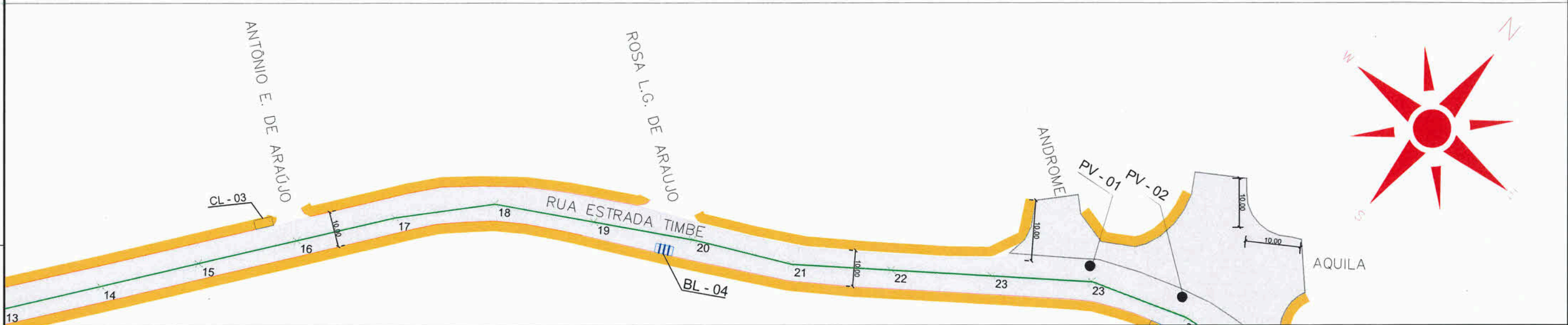
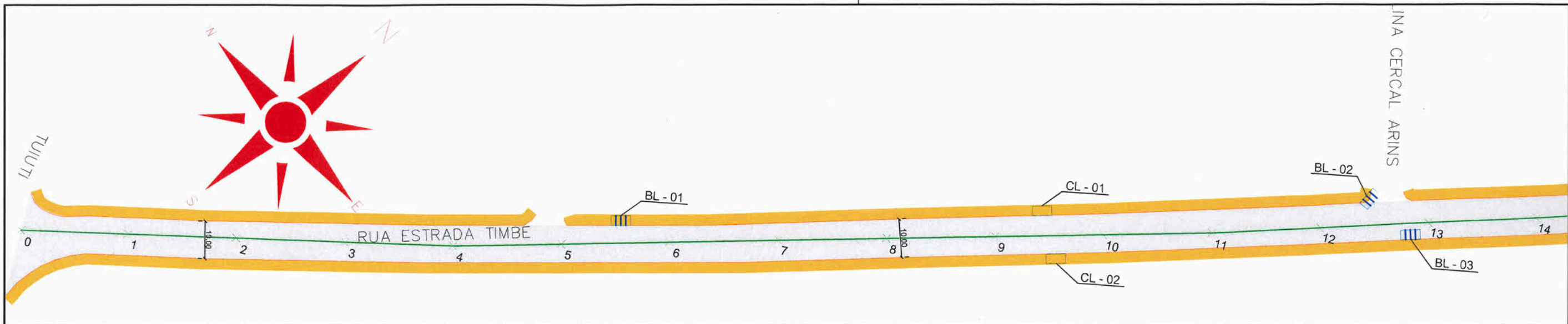


- 1 - Subleito Existente
- 2 - Sub-base Existente
- 3 - Base Existente
- 4 - Revestimento Existente
- 5 - Pintura de Ligação
- 6 - CAUQ - Concreto Asfáltico Usinado a Quente Faixa "C" = 5,0cm

Extensão = 940,00m  
Área = 5.928,00m²

 SECRETARIA DE INFRAESTRUTURA URBANA UNIDADE DE PAVIMENTAÇÃO					
PROJETO PAVIMENTAÇÃO		Nome da Obra / Endereço: ESTRADA CUBATÃO GRANDE TRECHO: Estrada Cubatão Grande (há 485,00m da Estrada Cubatãozinho) até o final do asfalto		Núm. Prancha: 01 / 01	
Resp. Técnico:  Eng.º Civil: Adriano Luiz Kurovski CREA: 028.420-6		Conteúdo: PROJETO DE PAVIMENTAÇÃO			
Proprietário:  Fabiano Lopes de Souza - Mat.: 50.467 PREFEITURA DE JOINVILLE		Desenho: ÚNICO	Arq.CAD: Estrada Cubatão Grande.dwg	Modificação:	Data: Novembro/2019
		Escala: S/ ESCALA			

NOTA : Direitos autorais protegidos pela lei 5.988 de 14/12/73.  
Vedada a reprodução, alteração, cópia, total ou parcial, sem autorização expressa do autor.



**LEGENDA:**

- PASSEIO
- PISTA DE ROLAMENTO
- PASSEIO
- Boca de lobo com grelha (BL)
- Caixa coletora (CL)
- Poço de visita (PV)

**NOTAS:**

- 1 - ESTACAS A CADA 20,00m;
- 2 - ESTE DESENHO CONTÉM INFORMAÇÕES ESPECÍFICAS À FINALIDADE A QUE SE PROPÕE E NÃO DEVE SER UTILIZADO PARA OUTROS FINS SEM CONSULTA AO RESPONSÁVEL TÉCNICO.

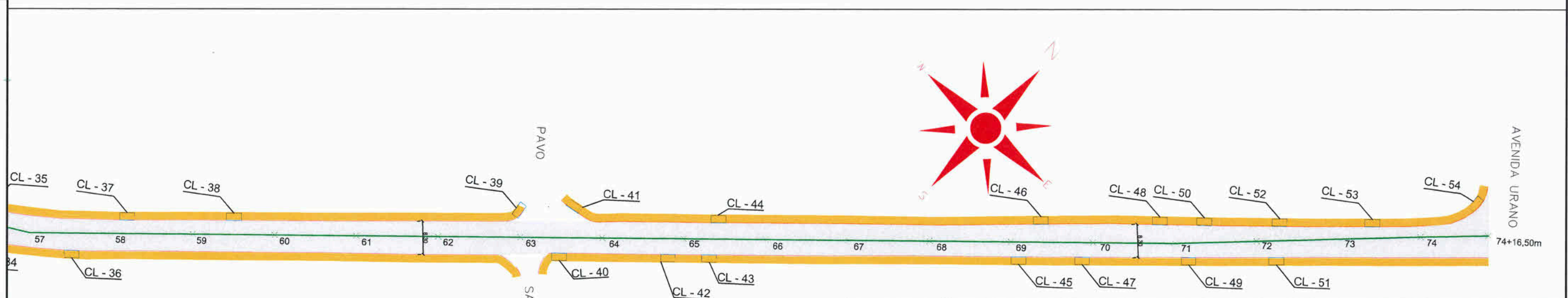
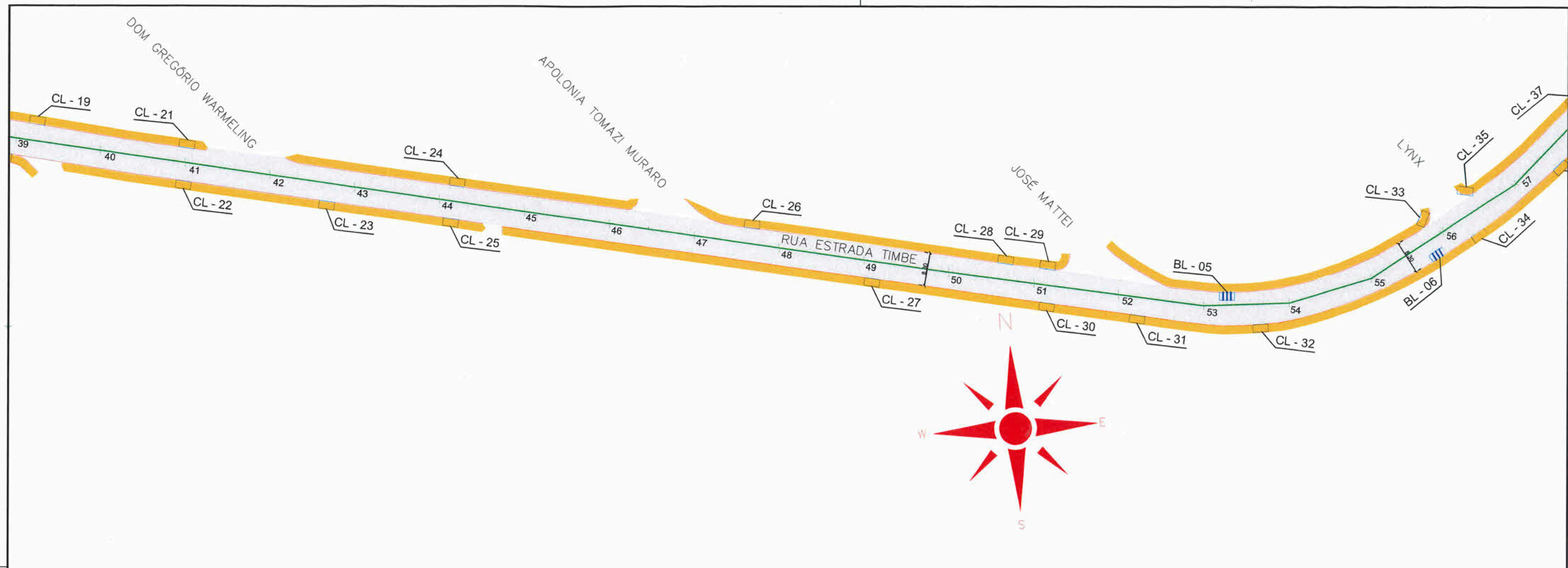


**SECRETARIA DE INFRAESTRUTURA URBANA  
UNIDADE DE PAVIMENTAÇÃO**

**PROJETO PAVIMENTAÇÃO**  
 Resp. Técnico: *[Signature]*  
 Eng.º Civil: Adriano Luiz Kurovski  
 CREA: 028.420-6  
 Proprietário:  
 Fabiano Lopes de Souza - Mat.:50.467  
 PREFEITURA DE JOINVILLE

Nome da Obra / Endereço: RUA ESTRADA DO TIMBÉ TRECHO: RUA TUIUTI/ AV URANO		Núm. Prancha: <b>01/02</b>
Conteúdo: PROJETO GEOMÉTRICO/DRENAGEM		
Desenho: ÚNICO	Arq.CAD: Rua Timbe.dwg	Modificação:
Data: JULHO/2019		Escala: S/ ESCALA

NOTA : Direitos autorais protegidos pela lei 5.988 de 14/12/73.  
 Vedada a reprodução, alteração, cópia, total ou parcial, sem autorização expressa do autor.



 PREFEITURA MUNICIPAL DE JOINVILLE		<b>SECRETARIA DE INFRAESTRUTURA URBANA</b> <b>UNIDADE DE PAVIMENTAÇÃO</b>		
		PROJETO PAVIMENTAÇÃO		Nome da Obra / Endereço: RUA ESTRADA DO TIMBÉ TRECHO: RUA TUIUTI/ AV URANO
Resp. Técnico:  Eng. Civil: Adriano Luiz Kurovski CREA: 028.420-6		Conteúdo: PROJETO GEOMÉTRICO/DRENAGEM		Núm. Prancha: <b>02/02</b>
Proprietário:  Fabiano Lopes de Souza - Mat.:50.467 PREFEITURA DE JOINVILLE		Desenho: ÚNICO	Arq.CAD: Rua Timbe.dwg	Modificação: Data: NOVEMBRO/2019

**LEGENDA:**

- |   |                    |   |                              |
|---|--------------------|---|------------------------------|
|  | PASSEIO            |  | Boca de lobo com grelha (BL) |
|  | PISTA DE ROLAMENTO |  | Caixa coletora (CL)          |
|  | PASSEIO            |  | Poço de visita (PV)          |

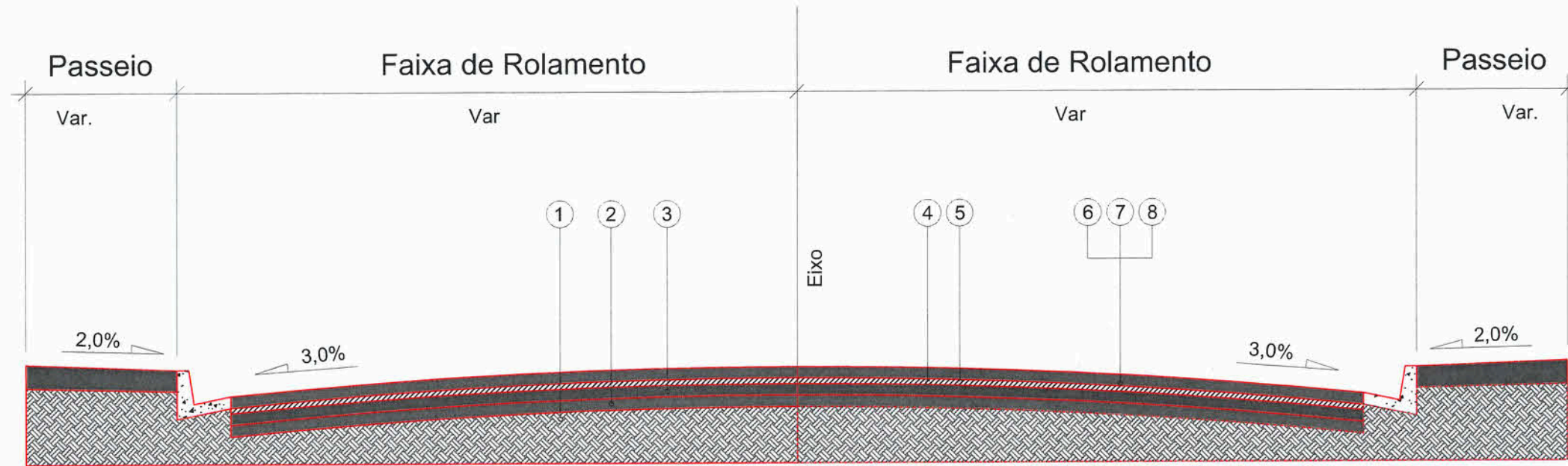
**NOTAS:**

- 1 - ESTACAS A CADA 20,00m;
- 2 - ESTE DESENHO CONTÉM INFORMAÇÕES ESPECÍFICAS À FINALIDADE A QUE SE PROPÕE E NÃO DEVE SER UTILIZADO PARA OUTROS FINS SEM CONSULTA AO RESPONSÁVEL TÉCNICO.

NOTA : Direitos autorais protegidos pela lei 5.988 de 14/12/73.  
 Vedada a reprodução, alteração, cópia, total ou parcial, sem autorização expressa do autor.

# REQUALIFICAÇÃO



Trecho: Rua Tuiuti / Av Urano  
EST 0 a EST 74 + 16,50m



- 1 - Subleito Existente
- 2 - Sub-base Existente
- 3 - Base Existente
- 4 - Revestimento Existente
- 5 - Fresagem total do revestimento existente = 5,0cm
- 6 - Imprimação
- 7 - Pintura de Ligação
- 8 - CAUQ - Concreto Asfáltico Usinado a Quente Faixa "C" = 5,0cm

Extensão = 1.496,50m

Área = 14.145,95m<sup>2</sup>

 PREFEITURA MUNICIPAL DE JOINVILLE		SECRETARIA DE INFRAESTRUTURA URBANA UNIDADE DE PAVIMENTAÇÃO		
PROJETO PAVIMENTAÇÃO		Nome da Obra / Endereço: RUA ESTRADA DO TIMBÉ TRECHO: RUA TUIUTI/ AV URANO		
Resp. Técnico:  Engº Civil: Adriano Luiz Kurovski CREA: 028.420-6		Conteúdo: PROJETO DE PAVIMENTAÇÃO		Núm. Prancha: 01/01
Proprietário: Fabiano Lopes de Souza - Mat.:50.467 PREFEITURA DE JOINVILLE		Desenho: ÚNICO	Arq.CAD: Rua Timbe.dwg	Modificação: Data: novembro/2019
				Escala: S/ ESCALA

NOTA : Direitos autorais protegidos pela lei 5.988 de 14/12/73.  
Vedada a reprodução, alteração, cópia, total ou parcial, sem autorização expressa do autor.



SECRETARIA DE INFRAESTRUTURA URBANA  
UNIDADE DE PAVIMENTAÇÃO

**LEGENDA:**

	PASSEIO		Boca de lobo com grelha (BL)
	PISTA DE ROLAMENTO		Caixa coletora (CL)
	PASSEIO		Poço de visita (PV)

**NOTAS:**







1 - ESTACAS A CADA 20,00m;

2 - ESTE DESENHO CONTÉM INFORMAÇÕES ESPECÍFICAS À FINALIDADE A QUE SE PROPÕE E NÃO DEVE SER UTILIZADO PARA OUTROS FINS SEM CONSULTA AO RESPONSÁVEL TÉCNICO.

<b>PROJETO PAVIMENTAÇÃO</b> Resp. Técnico: <i>[Signature]</i> Engº Civil: Adriano Luiz Kurovski CREA: 028.420-6 Proprietário: <i>[Signature]</i> Fabiano Lopes da Souza - Mat.:50.467 PREFEITURA DE JOINVILLE		Nome da Obra / Endereço: RUA LUISA DERANHOLI KOSCHNICK TRECHO: RUA RENATO C. OLIVEIRA/ RUA BASSILISSA C. CASTRO		N.ºm. Prancha: <b>01/02</b>		
Conteúdo: PROJETO GEOMÉTRICO/DRENAGEM		Desenho: ÚNICO	Arq.CAD: Rua Luiza.dwg		Modificação:	Data: NOVEMBRO/2019





**LEGENDA:**

	PASSEIO		Boca de lobo com grelha (BL)
	PISTA DE ROLAMENTO		Caixa coletora (CL)
	PASSEIO		Poço de visita (PV)

**NOTAS:**

1 - ESTACAS A CADA 20,00m;

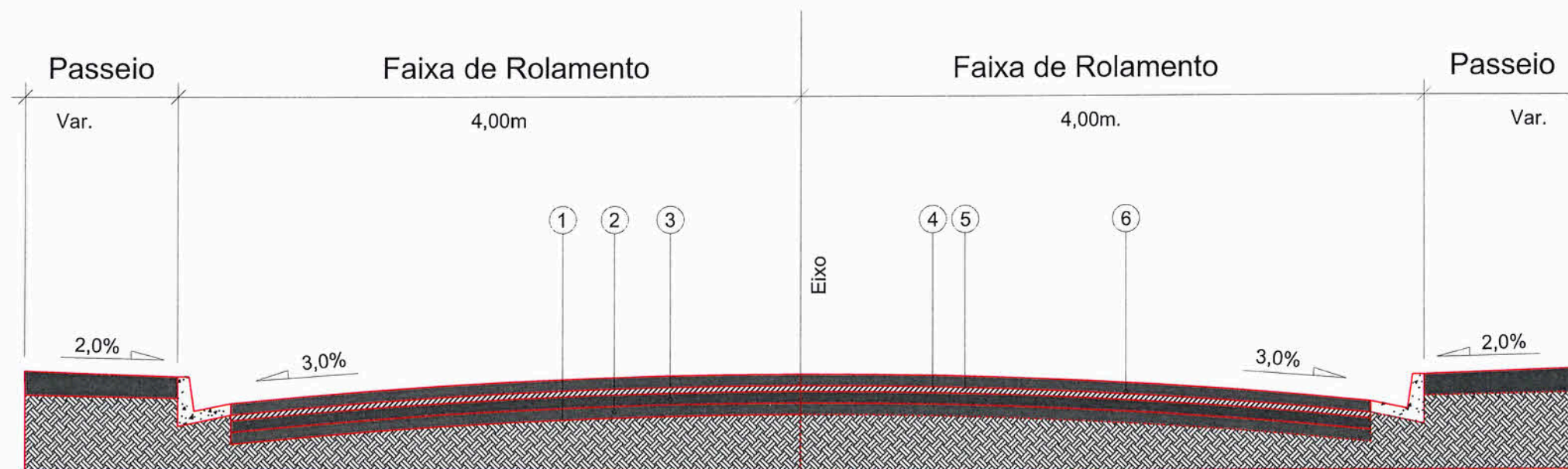
2 - ESTE DESENHO CONTÉM INFORMAÇÕES ESPECÍFICAS À FINALIDADE A QUE SE PROPÕE E NÃO DEVE SER UTILIZADO PARA OUTROS FINS SEM CONSULTA AO RESPONSÁVEL TÉCNICO.

 SECRETARIA DE INFRAESTRUTURA URBANA UNIDADE DE PAVIMENTAÇÃO			
PROJETO PAVIMENTAÇÃO Resp. Técnico:  Engº Civil: Adriano Luiz Kurovski CREA: 028.420-6		Nome da Obra / Endereço: RUA LUISA DERANHOLI KOSCHNICK TRECHO: RUA RENATO C. OLIVEIRA/ RUA BASILISSA C. CASTRO	
Proprietário: Fabiano Lopes de Souza - Mat.:50.467 PREFEITURA DE JOINVILLE		Conteúdo: PROJETO GEOMÉTRICO/DRENAGEM	
Desenho: ÚNICO	Arq.CAD: Rua Luiza.dwg	Modificação:	Data: JULHO/2019
			Núm. Prancha: 02/02
			Escala: S/ ESCALA



# REQUALIFICAÇÃO

TRECHO: RUA RENATO C. OLIVEIRA/ RUA BASILISSA C. CASTRO  
EST 0 a EST 61+5,50m

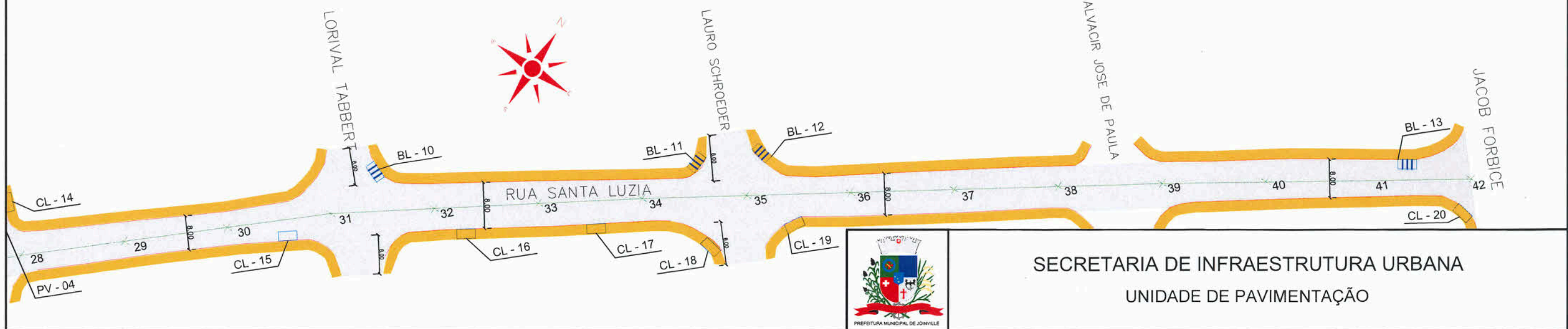
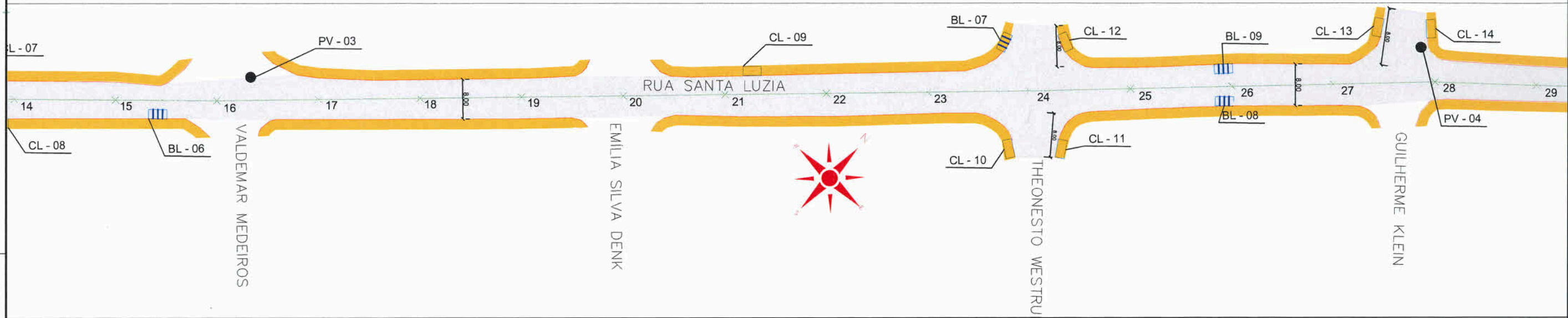
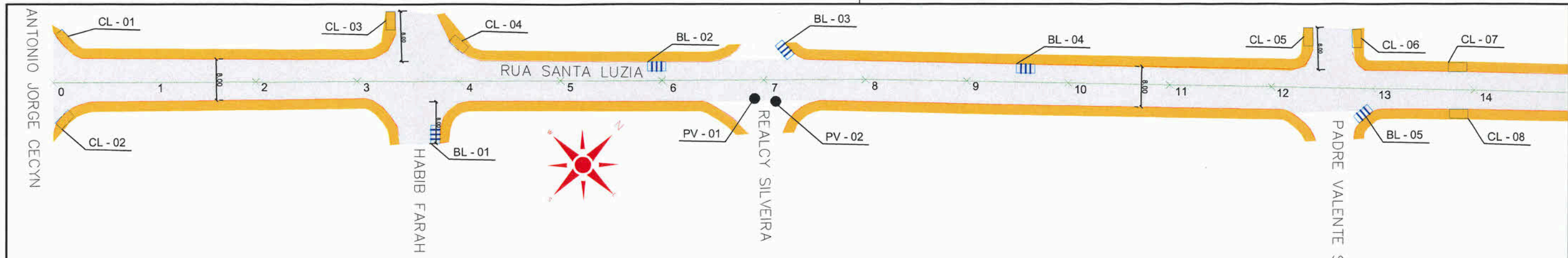


- 1 - Subleito Existente
- 2 - Sub-base Existente
- 3 - Base Existente
- 4 - Revestimento Existente
- 5 - Pintura de Ligação
- 6 - CAUQ - Concreto Asfáltico Usinado a Quente Faixa "C" = 4,0cm

Extensão = 1.225,50m  
Área = 10.704,00m<sup>2</sup>

 SECRETARIA DE INFRAESTRUTURA URBANA UNIDADE DE PAVIMENTAÇÃO		Nome da Obra / Endereço: RUA LUISA DERANHOLI KOSCHNICK TRECHO: RUA RENATO C. OLIVEIRA/ RUA BASILISSA C. CASTRO		
		Conteúdo: PROJETO DE PAVIMENTAÇÃO		
PROJETO PAVIMENTAÇÃO Resp. Técnico:  Eng. Civil: Adriano Luiz Kurovski CREA: 028.420/6	Proprietário:  Fabiano Lopes de Souza - Mat.:50.467 PREFEITURA DE JOINVILLE		Desenho: ÚNICO Arq.CAD: Rua Luiza.dwg Modificação: Data: NOVEMBRO/2019	Núm. Prancha: 01 / 01 Escala: S/ ESCALA

NOTA : Direitos autorais protegidos pela lei 5.988 de 14/12/73.  
Vedada a reprodução, alteração, cópia, total ou parcial, sem autorização expressa do autor.



SECRETARIA DE INFRAESTRUTURA URBANA  
UNIDADE DE PAVIMENTAÇÃO

LEGENDA:

- PASSEIO
- PISTA DE ROLAMENTO
- PASSEIO
- BL - BOCA DE LOBO COM GRELHA
- CL - CAIXA COLETORA NO PASSEIO
- PV - POÇO DE VISITA

NOTAS:  
1 - ESTACAS A CADA 20,00m;  
2 - ESTE DESENHO CONTÉM INFORMAÇÕES ESPECÍFICAS À FINALIDADE A QUE SE PROPÕE E NÃO DEVE SER UTILIZADO PARA OUTROS FINS SEM CONSULTA AO RESPONSÁVEL TÉCNICO.

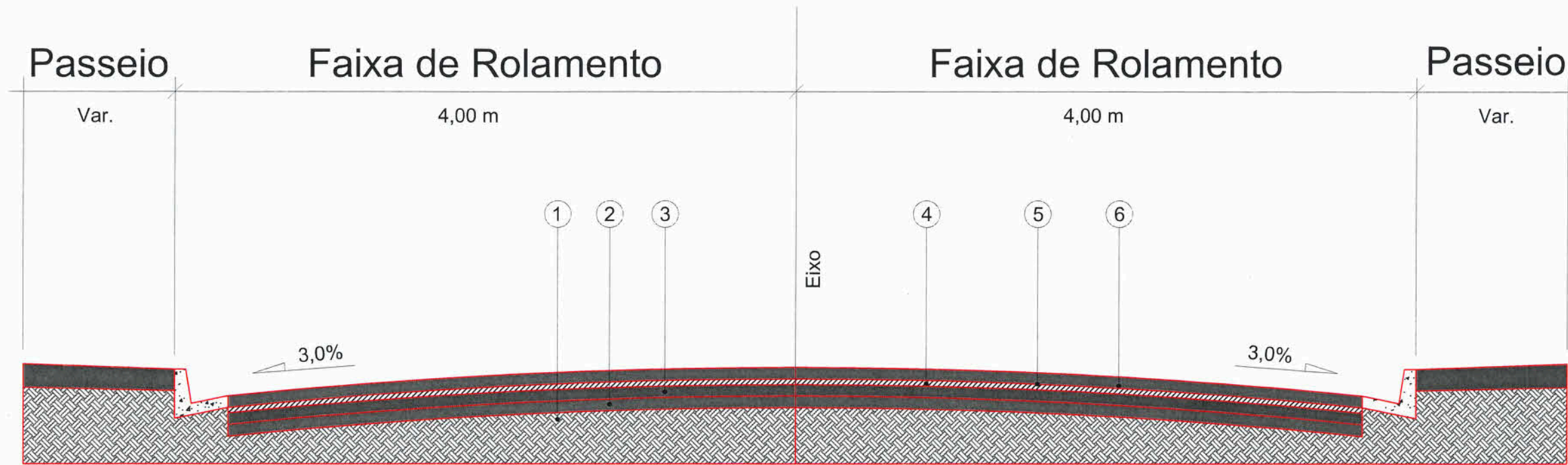
PROJETO PAVIMENTAÇÃO  
Resp. Técnico:   
Engº Civil: Adriano Luiz Kulovski  
CREA: 028.420-6  
Proprietário:   
Fabiano Lopes de Souza - Mat.:50.467  
PREFEITURA DE JOINVILLE

Nome da Obra / Endereço: RUA Santa Luzia TRECHO: RUA ANTONIO JORGE CECYN/ JACOB FORBICE		Núm. Prancha: <b>01/01</b>
Conteúdo: PROJETO GEOMÉTRICO/DRENAGEM		
Desenho: ÚNICO	Arq.CAD: Rua SantaLuzia.dwg	Modificação:
Data: novembro/2019		Escala: S/ ESCALA

NOTA : Direitos autorais protegidos pela lei 5.988 de 14/12/73.  
Vedada a reprodução, alteração, cópia, total ou parcial, sem autorização expressa do autor.






# REQUALIFICAÇÃO EST OPP A EST 42



- 1 - Subleito Existente
- 2 - Sub-base Existente
- 3 - Base Existente
- 4 - Pavimentação Existente
- 5 - Pintura de Ligação
- 6 - CAUQ - Concreto Asfáltico Usinado a Quente faixa "C" = 5,00 cm

Extensão = 840,00 m  
Área = 7.820,00 m<sup>2</sup>

 <small>PREFEITURA MUNICIPAL DE JOVILLYE</small>	<b>SECRETARIA DE INFRAESTRUTURA URBANA</b> <b>UNIDADE DE PAVIMENTAÇÃO</b>			
<b>PROJETO PAVIMENTAÇÃO</b>		Nome da Obra / Endereço: RUA SANTA LUZIA TRECHO: RUA ANTONIO JORGE CECYN / JACOB FORBICE		
Resp. Técnico:  Engº Civil: Adriano Luiz Kurovski CREA: 028.420-6		Conteúdo: PROJETO DE PAVIMENTAÇÃO		Núm. Prancha: <div style="font-size: 2em; text-align: center;">01 / 01</div>
Proprietário:  Fabiano Lopes de Souza - Mat.: 50.467 PREFEITURA DE JOVILLYE		Desenho: ÚNICO	Arq.CAD: Santa Luzia.dwg	Modificação:
		Data: novembro/2019	Escala: S/ ESCALA	

NOTA : Direitos autorais protegidos pela lei 5.988 de 14/12/73.  
Vedada a reprodução, alteração, cópia, total ou parcial, sem autorização expressa do autor.



**LEGENDA:**

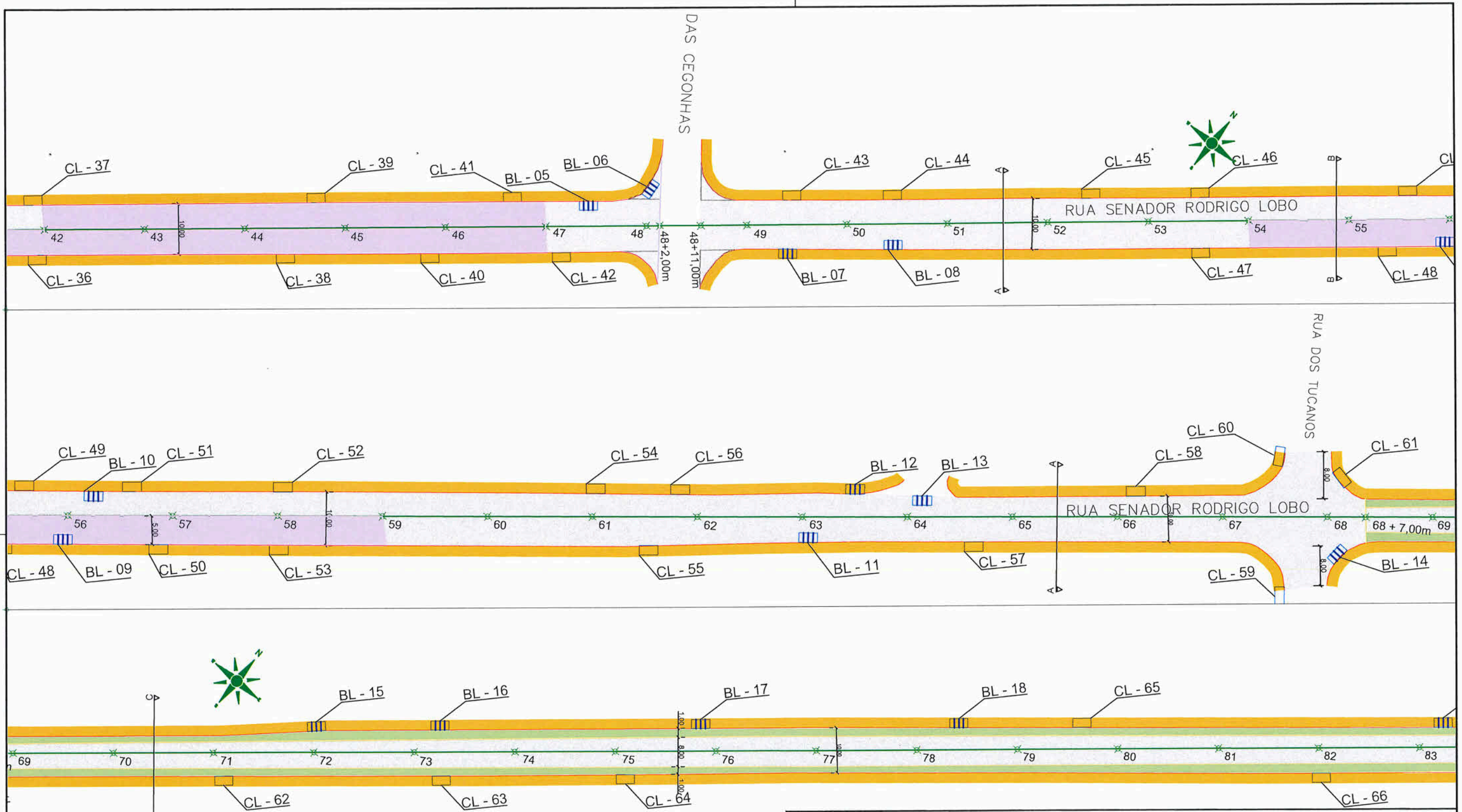
	PASSEIO		Boca de lobo com grelha (BL)
	PISTA DE ROLAMENTO		Caixa coletora (CL)
	PASSEIO		Poço de visita (PV)

Capa CAUQ (4,00cm) sobre pavimento existente  
 Fresagem do pavimento existente (5,00cm) + Capa CAUQ (5,00cm) + Capa CAUQ (4,00cm)  
 Capa CAUQ (4,00cm) sobre estrutura existente

**NOTAS:**

- ESTACAS A CADA 20,00m;
- ESTE DESENHO CONTÉM INFORMAÇÕES ESPECÍFICAS À FINALIDADE A QUE SE PROPÕE E NÃO DEVE SER UTILIZADO PARA OUTROS FINS SEM CONSULTA AO RESPONSÁVEL TÉCNICO.

 SECRETARIA DE INFRAESTRUTURA URBANA UNIDADE DE PAVIMENTAÇÃO	
PROJETO PAVIMENTAÇÃO Nome da Obra / Endereço: RUA SENADOR RODRIGO LOBO TRECHO: RUA TUIUTI/ FINAL	
Resp. Técnico:  Eng. Civil: Adriano Luiz Kurovski CREA: 028.420-6	Conteúdo: PROJETO GEOMÉTRICO/DRENAGEM
Proprietário: Fabiano Lopes de Souza - Mat.:50.467 PREFEITURA DE JOINVILLE	Desenho: ÚNICO Arq.CAD: Rua Senador.dwg Modificação: Data: NOVEMBRO/2019
Núm. Prancha: <span style="font-size: 2em;">01</span> / <span style="font-size: 2em;">03</span>	
Escala: S/ ESCALA	



**LEGENDA:**

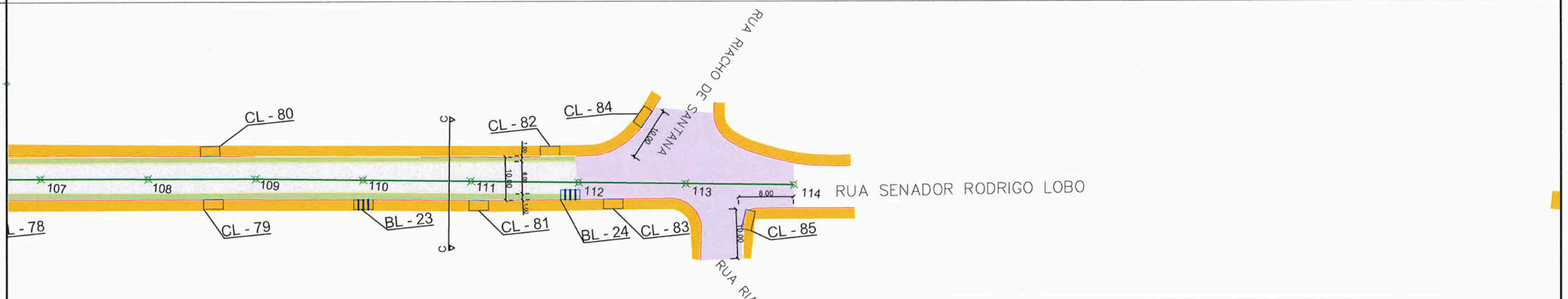
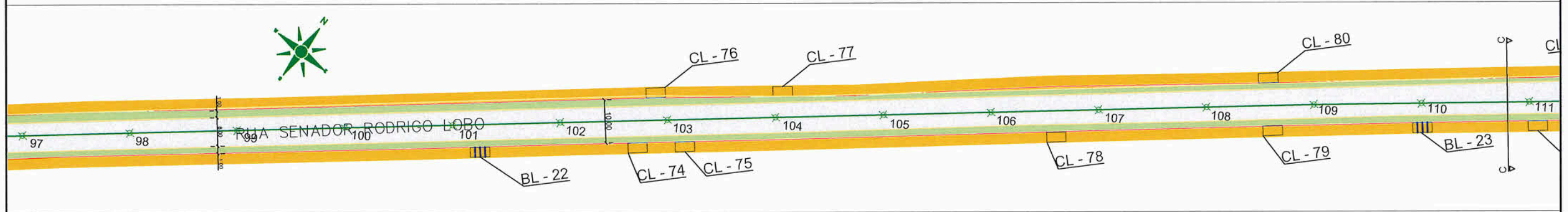
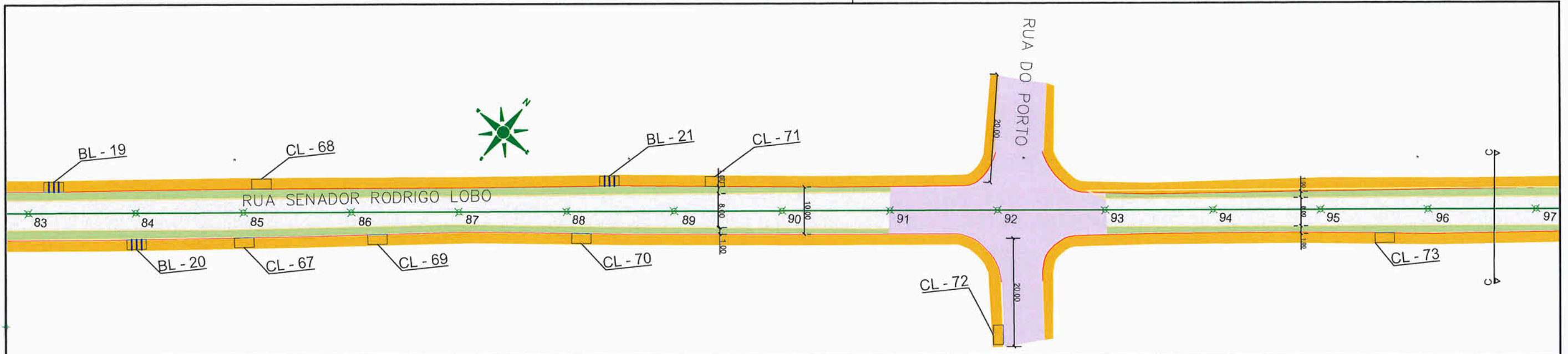
	PASSEIO		Boca de lobo com grelha (BL)
	PISTA DE ROLAMENTO		Caixa coletora (CL)
	PASSEIO		Poço de visita (PV)

Capa CAUQ (4,00cm) sobre pavimento existente  
 Fresagem do pavimento existente (5,00cm) + Capa CAUQ (5,00cm)+ Capa CAUQ (4,00cm)  
 Capa CAUQ (4,00cm) sobre estrutura existente

**NOTAS:**

- 1 - ESTACAS A CADA 20,00m;
- 2 - ESTE DESENHO CONTÉM INFORMAÇÕES ESPECÍFICAS À FINALIDADE A QUE SE PROPÕE E NÃO DEVE SER UTILIZADO PARA OUTROS FINS SEM CONSULTA AO RESPONSÁVEL TÉCNICO.

 PREFEITURA MUNICIPAL DE JOINVILLE	<b>SECRETARIA DE INFRAESTRUTURA URBANA</b> UNIDADE DE PAVIMENTAÇÃO			
	PROJETO PAVIMENTAÇÃO		Nome da Obra / Endereço: RUA SENADOR RODRIGO LOBO TRECHO: RUA TUIUTI/ FINAL	
Resp. Técnico:  Eng.º Civil: Adriano Luiz Kurovski CREA: 028.420-6		Conteúdo: PROJETO GEOMÉTRICO/DRENAGEM		Núm. Prancha: 02/03
Proprietário: Fabiano Lopes de Souza - Mat.:50.467 PREFEITURA DE JOINVILLE		Desenho: ÚNICO	Arq.CAD: SENADOR RODRIGO LOBO.dwg	Modificação: Data: NOVEMBRO/2019



**LEGENDA:**

- |   |                    |  |                              |
|---|--------------------|--|------------------------------|
|   | PASSEIO            |  | Boca de lobo com grelha (BL) |
|   | PISTA DE ROLAMENTO |  | Caixa coletora (CL)          |
|   | PASSEIO            |  | Poço de visita (PV)          |
| <br>  |                    |  |                              |
|   |                    |  |                              |
| Capa CAUQ (4,00cm) sobre pavimento existente                                      |                    |  |                              |
|   |                    |  |                              |
| Fresagem do pavimento existente (5,00cm) + Capa CAUQ (5,00cm)+ Capa CAUQ (4,00cm) |                    |  |                              |
|   |                    |  |                              |
| Capa CAUQ (4,00cm) sobre estrutura existente                                      |                    |  |                              |

**NOTAS:**

- 1 - ESTACAS A CADA 20,00m;
- 2 - ESTE DESENHO CONTÉM INFORMAÇÕES ESPECÍFICAS À FINALIDADE A QUE SE PROPÕE E NÃO DEVE SER UTILIZADO PARA OUTROS FINS SEM CONSULTA AO RESPONSÁVEL TÉCNICO.



SECRETARIA DE INFRAESTRUTURA URBANA  
UNIDADE DE PAVIMENTAÇÃO

<b>PROJETO PAVIMENTAÇÃO</b> Nome da Obra / Endereço: RUA SENADOR RODRIGO LOBO TRECHO: RUA TUIUTI/ FINAL		Nùm. Prancha: <b>03/03</b>	
Resp. Técnico:  Engº Civil: Adriano Luiz Kurovski CREA: 028.420-6		Conleúdo: PROJETO GEOMÉTRICO/DRENAGEM	
Proprietário: Fabiano Lopes de Souza - Mat.:50.467 PREFEITURA DE JOINVILLE		Desenho: ÚNICO	Arq.CAD: Rua Senador.dwg
		Modificação:	Data: NOVEMBRO/2019
		Escala: S/ ESCALA	

NOTA : Direitos autorais protegidos pela lei 5.988 de 14/12/73.  
Vedada a reprodução, alteração, cópia, total ou parcial, sem autorização expressa do autor.

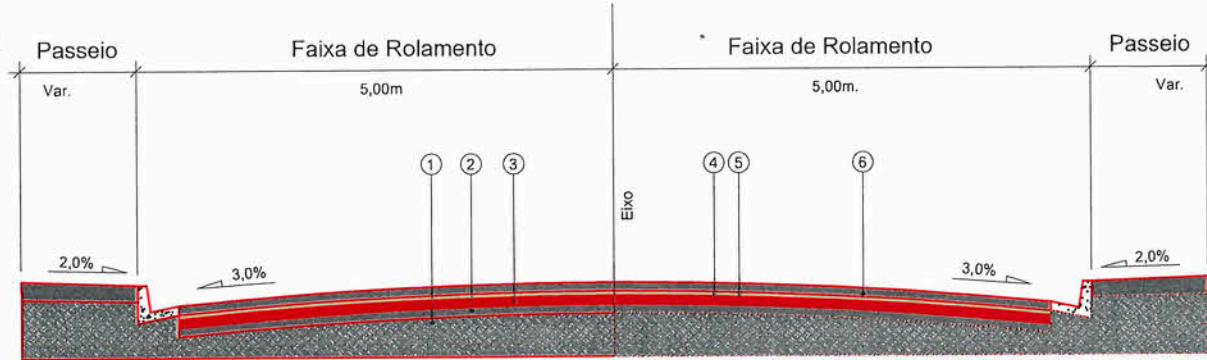


Impresso no ambiente corporativo da Prefeitura de Joinville por us0467 em 16/01/2020 07:39:14

### REQUALIFICAÇÃO TRECHO: RUA TUIUTI / DOS TUCANOS EST 0 a EST 68+7,00m

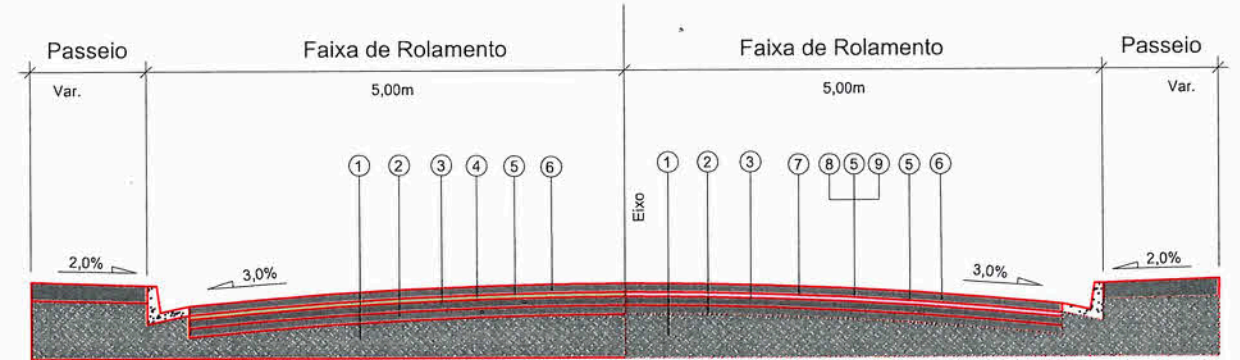
Extensão = 1.358,00m  
Área = 13.930,00m²

CORTE AA



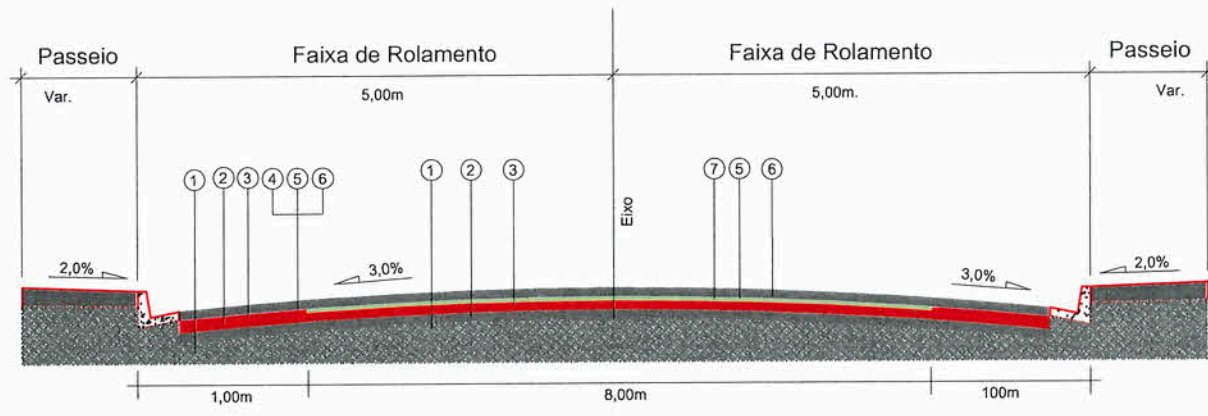
- 1 - Subleito Existente
- 2 - Sub-base Existente
- 3 - Base Existente
- 4 - Revestimento Existente
- 5 - Pintura de Ligação
- 6 - CAUQ - Concreto Asfáltico Usinado a Quente Faixa "C" = 4,0cm

CORTE BB





- 1 - Subleito Existente
- 2 - Sub-base Existente
- 3 - Base Existente
- 4 - Pavimento Existente
- 5 - Pintura de Ligação
- 6 - CAUQ - Concreto Asfáltico Usinado a Quente Faixa "C" = 4,0cm
- 7 - Fresagem Total do Pavimento Existente - 5,0cm
- 8 - Imprimação
- 9 - CAUQ - Concreto Asfáltico Usinado a Quente Faixa "C" = 5,0cm

### REQUALIFICAÇÃO TRECHO: RUA DOS TUCANOS / RIACHO DE SANTANA EST 68+7,00m a EST 114 CORTE CC



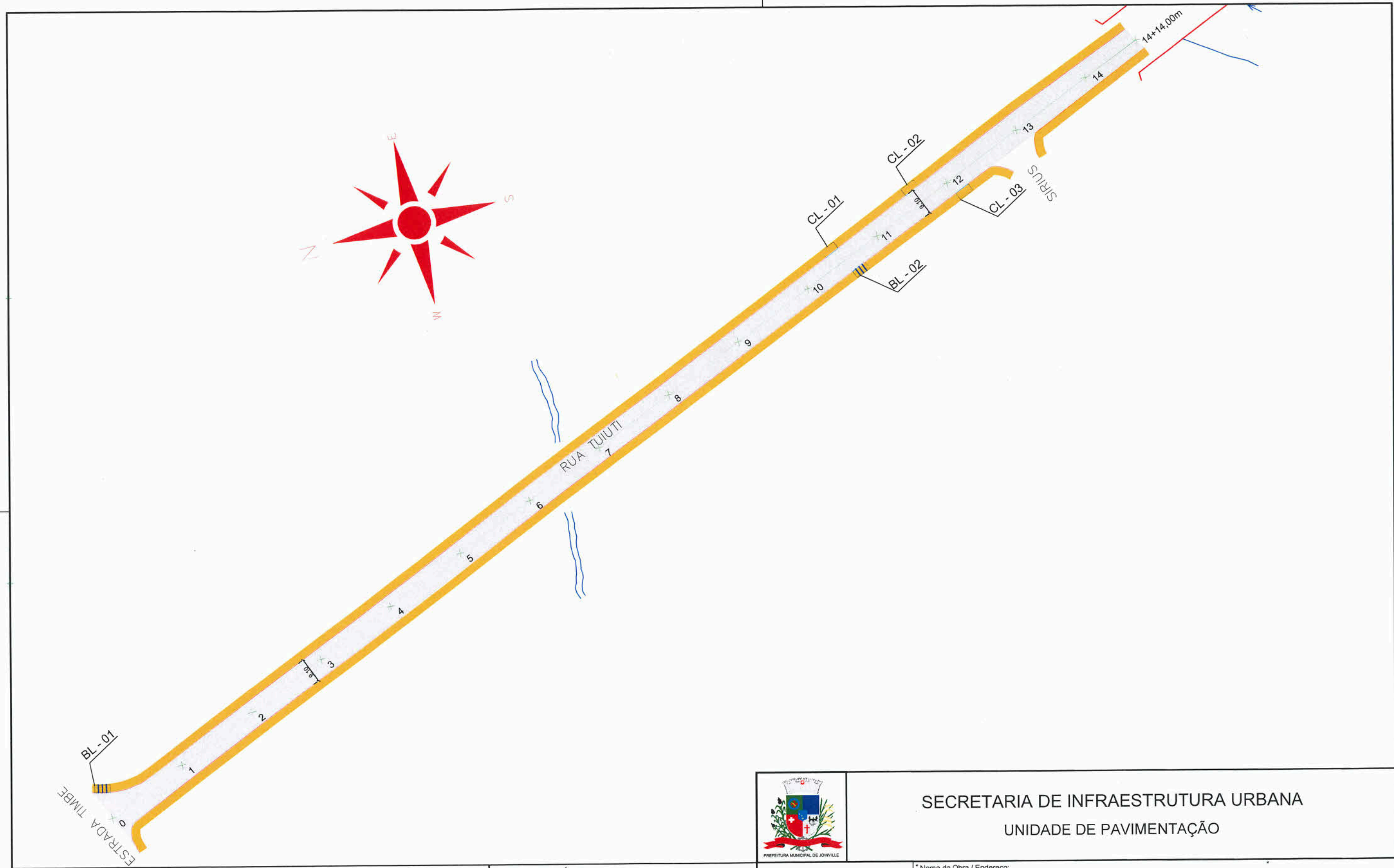
- 1 - Subleito Existente
- 2 - Sub-base Existente
- 3 - Base Existente
- 4 - Imprimação
- 5 - Pintura de Ligação
- 6 - CAUQ - Concreto Asfáltico Usinado a Quente Faixa "C" = 4,0cm
- 7 - Pavimento Existente

Extensão = 913,00m  
Área = 9.750,00,00m²

 SECRETARIA DE INFRAESTRUTURA URBANA UNIDADE DE PAVIMENTAÇÃO		
PROJETO PAVIMENTAÇÃO	Nome da Obra / Endereço: RUA SENADOR RODRIGO LOBO TRECHO: RUA TUIUTI/ RIACHO DE SANTANA	
Resp. Técnico:  Eng. Civil: Adriano Luiz Kurovski CREA: 028.420-6	Conteúdo: PROJETO DE PAVIMENTAÇÃO	Núm. Prancha: 01 / 01
Proprietário: Fabiano Lopes de Souza - Mat.:50.467 PREFEITURA DE JOINVILLE	Desenho: ÚNICO	Arq.CAD: SENADOR RODRIGO LOBO.dwg
	Modificação:	Data: NOVEMBRO/2019
		Escala: S/ ESCALA

NOTA: Direitos autorais protegidos pela lei 5.988 de 14/12/73.  
 Vedada a reprodução, alteração, cópia, total ou parcial, sem autorização expressa do autor.





**LEGENDA:**

- |   |                    |   |                              |
|---|--------------------|---|------------------------------|
|  | PASSEIO            |  | Boca de lobo com grelha (BL) |
|  | PISTA DE ROLAMENTO |  | Caixa coletora (CL)          |
|  | PASSEIO            |  | Poço de visita (PV)          |

**NOTAS:**

- 1 - ESTACAS A CADA 20,00m;
- 2 - ESTE DESENHO CONTÉM INFORMAÇÕES ESPECÍFICAS À FINALIDADE A QUE SE PROPÕE E NÃO DEVE SER UTILIZADO PARA OUTROS FINS SEM CONSULTA AO RESPONSÁVEL TÉCNICO.



**SECRETARIA DE INFRAESTRUTURA URBANA**  
**UNIDADE DE PAVIMENTAÇÃO**

<b>PROJETO PAVIMENTAÇÃO</b> Nome da Obra / Endereço: RUA TUIUTI TRECHO: RUA ESTRADA TIMBÉ/ PONTE DO RIO CUBATÃO		Núm. Prancha: <div style="font-size: 2em; font-weight: bold;">01/01</div>
Resp. Técnico:  Engº Civil: Adriano Luiz Kurovski CREA: 028.420-6		
Proprietário: Fabiano Lopes de Souza - Mat.:50.467 PREFEITURA DE JOINVILLE		Conteúdo: PROJETO GEOMÉTRICO/DRENAGEM
Desenho: ÚNICO	Arq.CAD: Rua Tuiuti.dwg	Modificação: Data: NOVEMBRO/2019
		Escala: S/ ESCALA

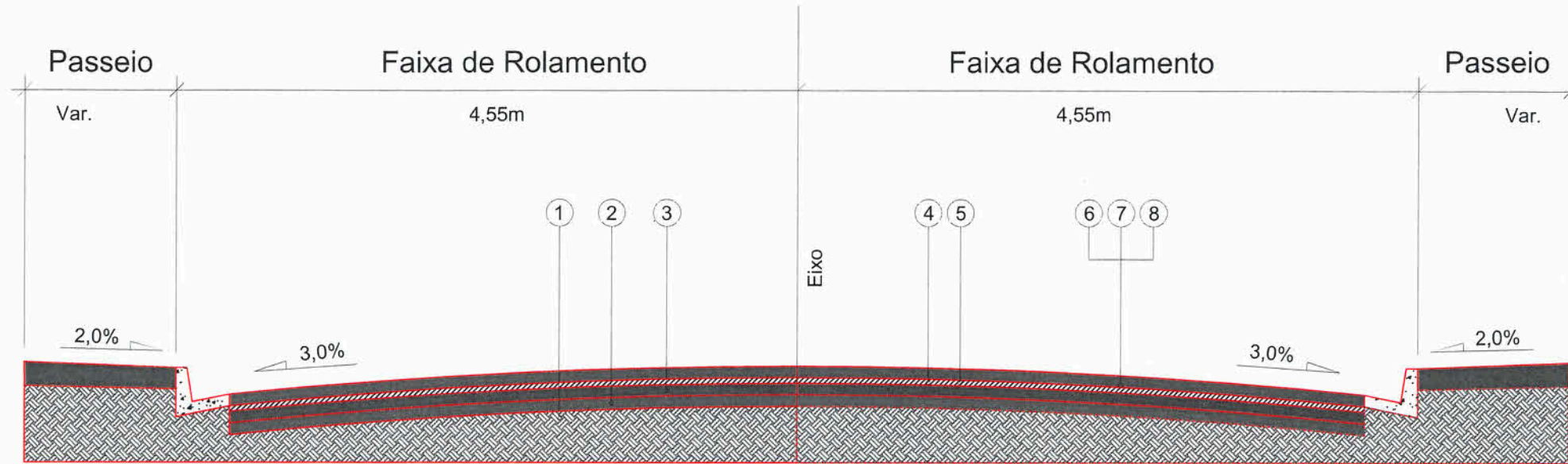
NOTA : Direitos autorais protegidos pela lei 5.988 de 14/12/73.  
Vedada a reprodução, alteração, cópia, total ou parcial, sem autorização expressa do autor.





# REQUALIFICAÇÃO




Trecho: Estrada Timbé até a Ponte do Rio Cubatão  
EST 0 a EST 14 + 14,00m



- 1 - Subleito Existente
- 2 - Sub-base Existente
- 3 - Base Existente
- 4 - Revestimento Existente
- 5 - Fresagem total do revestimento existente = 5,0cm
- 6 - Imprimação
- 7 - Pintura de Ligação
- 8 - CAUQ - Concreto Asfáltico Usinado a Quente Faixa "C" = 5,0cm

Extensão = 294,00m

Área = 2.725,40m<sup>2</sup>

 SECRETARIA DE INFRAESTRUTURA URBANA UNIDADE DE PAVIMENTAÇÃO				
PROJETO PAVIMENTAÇÃO	Nome da Obra / Endereço: RUA TUIUTI TRECHO: ESTRADA TIMBÉ até PONTE DO RIO CUBATÃO			
Resp. Técnico:  Eng.º Civil: Adnario LUZ Kurovski CREA: 028.420-6	Conteúdo: PROJETO DE PAVIMENTAÇÃO		Núm. Prancha: 01 / 01	
Proprietário:  Fabiano Lopes de Souza - Mat.: 50.467 PREFEITURA DE JOAZEIRO	Desenho: ÚNICO	Arq.CAD: Rua Tuiuti.dwg	Modificação: Data: Novembro/2019	Escala: S/ ESCALA

NOTA : Direitos autorais protegidos pela lei 5.988 de 14/12/73.  
Vedada a reprodução, alteração, cópia, total ou parcial, sem autorização expressa do autor.