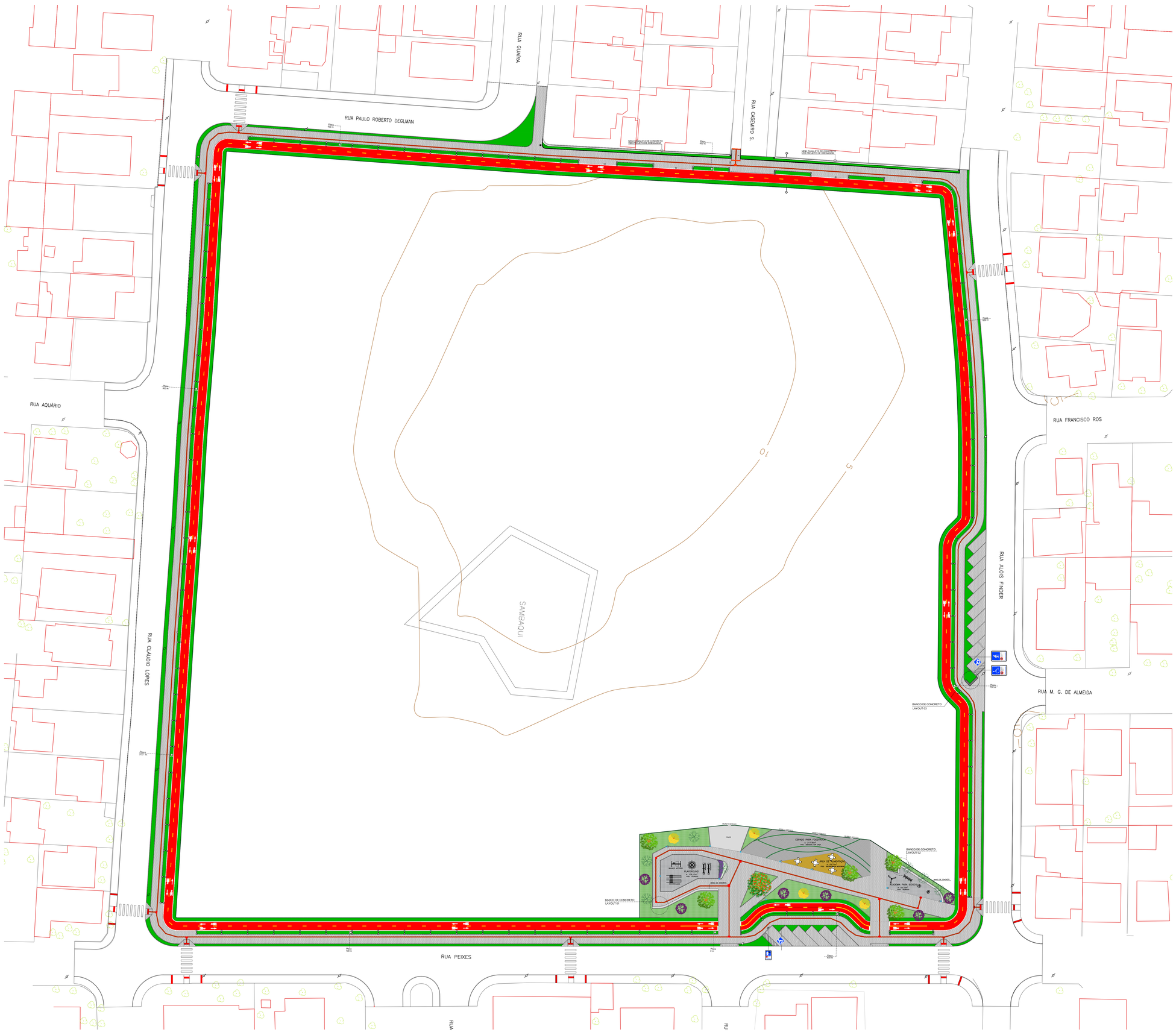

IMPLANTAÇÃO
Escala 1/350

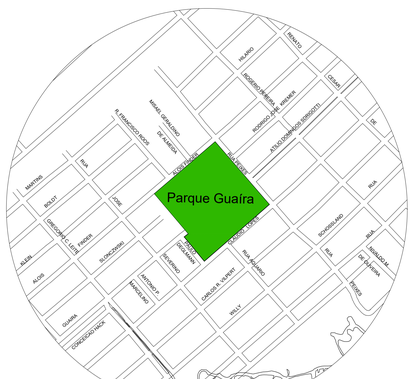

LOCALIZAÇÃO
Escala 1/5000

LEGENDA REVESTIMENTOS

- BANCO DE CONCRETO
- PISO PAVER - COR: CINZA
- PISO DRENANTE - COR: CINZA
- PISO DRENANTE - COR: MOSTARDA
- PISO DE CONCRETO
- PEDRISCO
- PISO TÁTIL DE CONCRETO - MODELO: DIRECIONAL COR: VERMELHO
- PISO TÁTIL DE CONCRETO - MODELO: ALERTA COR: VERMELHO
- GRAMA AMENDOIM
- LAMBARI ROXO
- CICLOVIA DE CONCRETO - COR: VERMELHO
- LIXEIRA
- POSTE DE JARDIM
- TELA ALAMBRADO AÇO GALVANIZADO REVESTIDA PVC VERDE
- MEIO FIO
- CX. DE PASSAGEM 30X30X40 - COM ELETRODUTO (3X02")

ASSOCIAÇÃO DE MUNICÍPIOS DO NORDESTE DO ESTADO DE SANTA CATARINA

ASSESSORIA E COORDENADORIA DE PLANEJAMENTO URBANO, MUNICIPAL E REGIONAL - CREA SC 48.825-4

89216-000 – JOINVILLE - SC - Rua Max Colin, 1843 - América - Fone: 0*47 433-3927
www.amunesc.org.br

EQUIPE TÉCNICA DA AMUNESC

Arquiteta e Urbanista Tabata Yumi Fujioka
Arquiteta e Urbanista Bianca Schwartz
Arquiteta e Urbanista Juliana Vandanzo

Engenheira Civil Fabíola Barbi de Almeida Constante
Engenheira Civil Gabriela Cardoso Guimarães
Engenheiro Civil Rogério Ferraria Maestro

Analistas de Projetos - Bruna Souza Zimmermann
Analistas de Projetos - Luísa Frões

Técnico em Edificações Marcos Bladelhofer

Estagiária de Arquitetura e Urbanismo - Ellen Fernanda Chila
Estagiária de Engenharia Civil - Nayara Lopes Fernandes dos Santos

PROJETO

ID:

PARQUE GUAÍRA

PROJETO EXECUTIVO URBANÍSTICO

TERRENO

PROPRIETÁRIO: PREFEITURA MUNICIPAL DE JOINVILLE

LOCAL: Rua Peixes – Aventureiro, Joinville/SC

ÁREA TERRENO:

ASSINATURAS

ADMINISTRAÇÃO: ADRIANO BORNSCHEIN SILVA
PREFEITO MUNICIPAL DE JOINVILLE

Documento assinado digitalmente
GUILHERME AUGUSTO HERMANN GASSENEFER
Data: 21/06/2022 08:36:04-0300
Verifique em https://verificador.iti.br

ASSINATURA PREFEITO MUNICIPAL

RESPONSÁVEIS PELO PROJETO ARQUITETÔNICO:

TABATA YUMI FUJIOKA
ARQUITETA E URBANISTA - CAU A40953-3

TABATA YUMI FUJIOKA:029943899067
Assinado de forma digital por TABATA YUMI FUJIOKA:02994389967
Dados: 2022.03.22 11:58:43 -03'00'

ASSINATURA

LOUISE PIRES DO AMARAL
PROJETISTA

LOUISE PIRES DO AMARAL:09106791930
Assinado de forma digital por LOUISE PIRES DO AMARAL:09106791930
Dados: 2022.03.22 19:15:38 -03'00'

ASSINATURA

EXECUÇÃO:

ASSINATURA RESPONSÁVEL PELA EXECUÇÃO

PRANCHA

INFORMAÇÕES

Desenho: Louise

Escala: INDICADA

Emissão: 22/03/2022

CONTEÚDO DA PRANCHA

IMPLANTAÇÃO

01 /06

Anexo Projeto Executivo Urbanístico - 01 (06/03/2024)
SEI 22.0.091709-8 / pg. 1

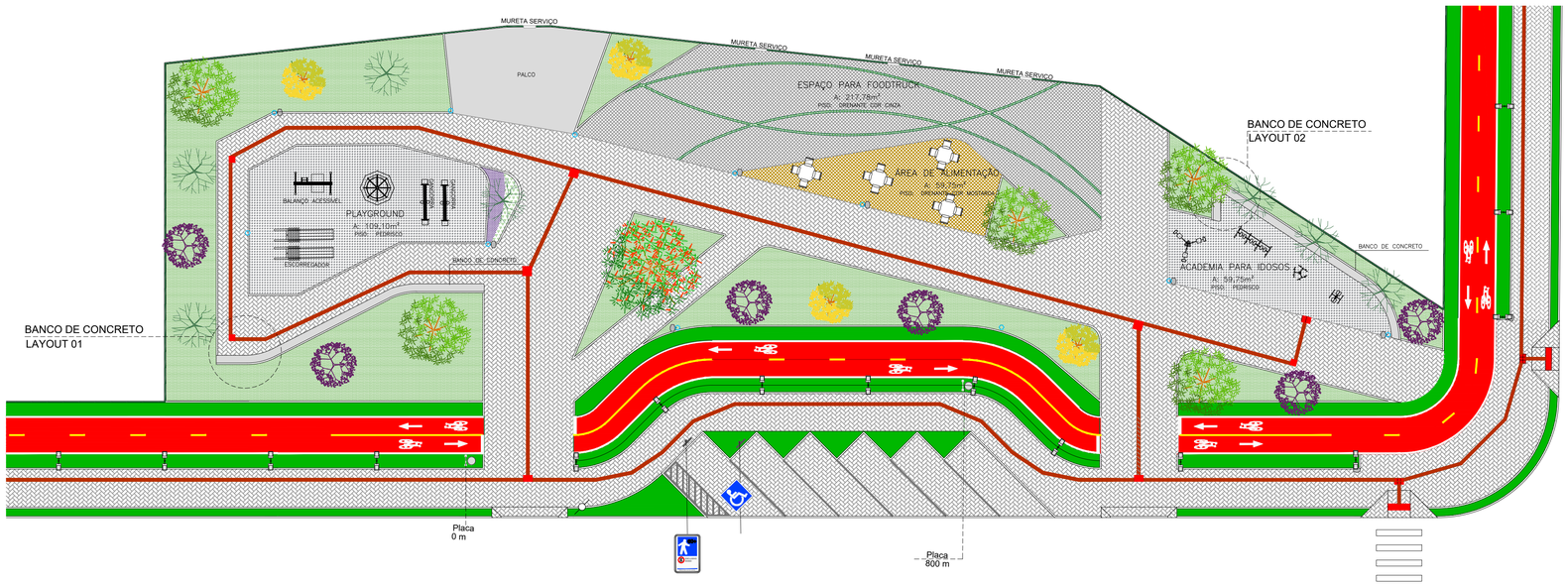

IMPLANTAÇÃO
Escala 1/250

LEGENDA REVESTIMENTOS

- BANCO DE CONCRETO
- PISO PAVER - COR: CINZA
- PISO DRENANTE - COR: CINZA
- PISO DRENANTE - COR: MOSTARDA
- PISO DE CONCRETO
- PEDRISCO
- PISO TÁTIL DE CONCRETO - MODELO: DIRECIONAL COR: VERMELHO
- PISO TÁTIL DE CONCRETO - MODELO: ALERTA COR: VERMELHO
- GRAMA AMENDOIM
- LAMBARI ROXO
- CICLOVIA DE CONCRETO - COR: VERMELHO
- LIXEIRA
- POSTE DE JARDIM
- TELA ALAMBRADO AÇO GALVANIZADO REVESTIDA PVC VERDE
- MEIO FIO
- CX. DE PASSAGEM 30X30X40 - COM ELETRODUTO (3XØ2")

LEGENDA PAISAGISMO

NOME CIENTÍFICO	NOME POPULAR
Caesalpinia peltophoroides	Sibipiruna 6un
Bauhinia forficata	Pata de vaca 7un
Tabebuia chrysotricha	Ipê–amarelo 4un
Tibouchina granulosa	Quaresmeira 6un
Delonix regia	Flamboyant 1un

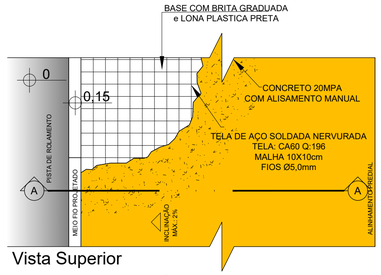

Vista Superior

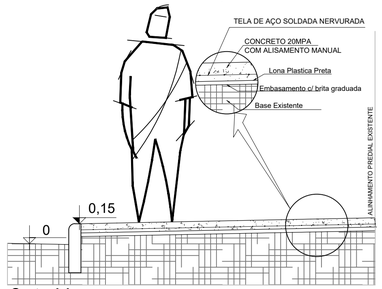

Corte AA

DETALHE – CICLOVIA
Escala 1/25

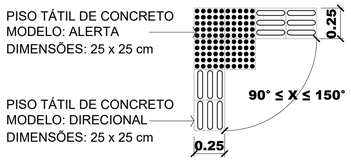

DETALHAMENTO PISO TÁTIL DE CONCRETO MUDANÇA DE DIREÇÃO COM ÂNGULO DE 90º

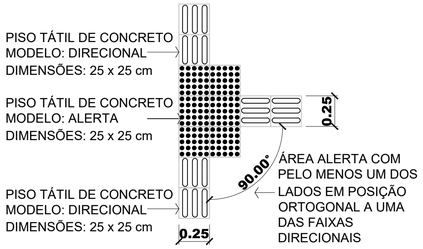

DETALHAMENTO PISO TÁTIL DE CONCRETO MUDANÇA DE DIREÇÃO COM 3 FAIXAS DIRECIONAIS

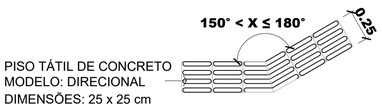

DETALHAMENTO PISO TÁTIL DE CONCRETO MUDANÇA DE DIREÇÃO ENTRE 150º E 180º

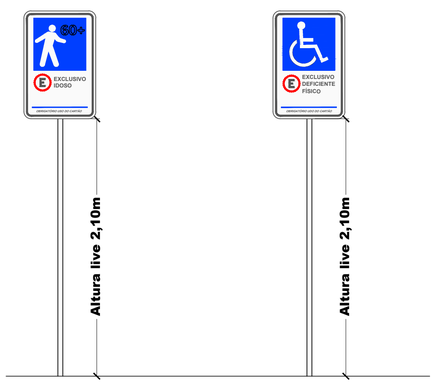

PLACAS P/ VAGA DE ESTACIONAMENTO RESERVADA PARA IDOSO E P.C.D.

DETALHE PLACAS DE ESTACIONAMENTO
Escala 1/25

ESTACIONAMENTO ACESSÍVEL EM ÂNGULO DE 60º

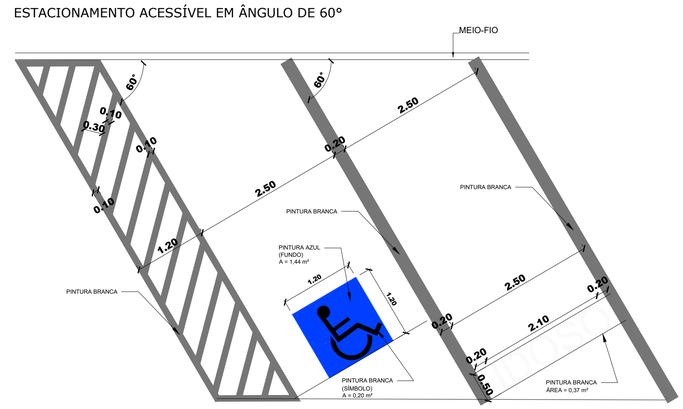

DETALHES SINALIZAÇÃO HORIZONTAL
Escala 1/50

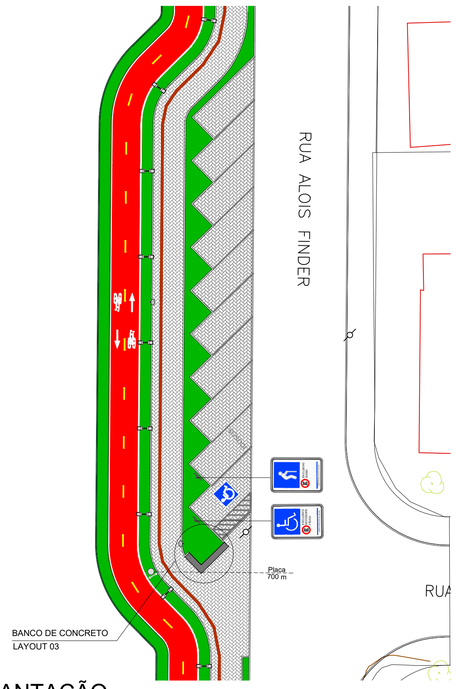

IMPLANTAÇÃO
Escala 1/250

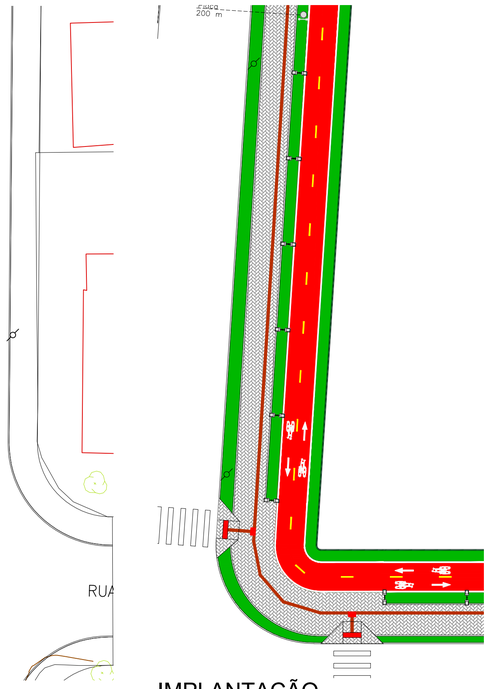

IMPLANTAÇÃO
Escala 1/250

ASSOCIAÇÃO DE MUNICÍPIOS DO NORDESTE DO ESTADO DE SANTA CATARINA

ASSESSORIA E COORDENADORIA DE PLANEJAMENTO URBANO, MUNICIPAL E REGIONAL - CREA SC 48.825-4

89216-000 - JOINVILLE - SC - Rua Max Colin, 1843 - América - Fone: 0**47 433-3927
www.amunesc.org.br

EQUIPE TÉCNICA DA AMUNESC

Arquiteta e Urbanista Tábata Yumi Fujioka
Arquiteta e Urbanista Bianca Schwartz
Arquiteto e Urbanista Juliano Venâncio

Engenheira Civil Fabíola Bartsi de Almeida Constante
Engenheira Civil Gabriela Cardoso Guimarães
Engenheiro Civil Rogério Ferraria Maistro

Analistas de Projetos - Bruna Souza Zimmermann
Analistas de Projetos - Luísa Fróes

Técnico em Edificações Marcos Stadelhofer

Estagiária de Arquitetura e Urbanismo - Ellen Fernanda Chila
Estagiária de Engenharia Civil - Nayara Lopes Fernandes dos Santos

ID: .

PROJETO

PARQUE GUAÍRA

PROJETO EXECUTIVO URBANÍSTICO

TERRENO

PROPRIETÁRIO: PREFEITURA MUNICIPAL DE JOINVILLE

LOCAL: Rua Peixes – Aventureiro, Joinville/SC

ÁREA TERRENO:

Documento assinado digitalmente
GUILHERME AUGUSTO HEINEMANN GASSENFER
Data: 21/06/2022 08:37:46-0300
Verifique em https://verificador.iti.br

ASSINATURAS

ADMINISTRAÇÃO: ADRIANO BORNSCHEIN SILVA
PREFEITO MUNICIPAL DE JOINVILLE

ASSINATURA PREFEITO MUNICIPAL

RESPONSÁVEIS PELO PROJETO ARQUITETÔNICO:
TABATA YUMI FUJIOKA
ARQUITETA E URBANISTA - CAU A40955-3

TABATA YUMI FUJIOKA:02994389967
Assinado de forma digital por TABATA YUMI FUJIOKA:02994389967
Dados: 2022.03.22 17:57:45 -03'00'

ASSINATURA

LOUISE PIRES DO AMARAL
PROJETISTA

LOUISE PIRES DO AMARAL:09106791930
Assinado de forma digital por LOUISE PIRES DO AMARAL:09106791930
Dados: 2022.03.22 18:16:21 -03'00'

ASSINATURA

EXECUÇÃO :

ASSINATURA RESPONSÁVEL PELA EXECUÇÃO

PRANCHA

INFORMAÇÕES	CONTEÚDO DA PRANCHA	
Desenho: Louise Escala: INDICADA Emissão: 22/03/2022	IMPLANTAÇÃO DETALHES	02 /06

IMPLANTAÇÃO
Escala 1/250

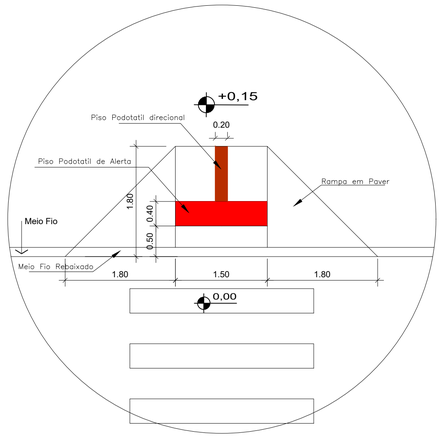

DETALHE – REBAIXO DE PEDESTRES
Escala 1/50

LEGENDA REVESTIMENTOS

- BANCO DE CONCRETO
- PISO PAVER - COR: CINZA
- PISO DRENANTE - COR: CINZA
- PISO DRENANTE - COR: MOSTARDA
- PISO DE CONCRETO
- PEDRISCO
- PISO TÁTIL DE CONCRETO - MODELO: DIRECIONAL COR: VERMELHO
- PISO TÁTIL DE CONCRETO - MODELO: ALERTA COR: VERMELHO
- GRAMA AMENDOIM
- LAMBARI ROXO
- CICLOVIA DE CONCRETO - COR: VERMELHO
- LIXEIRA
- POSTE DE JARDIM
- TELA ALAMBRADO AÇO GALVANIZADO REVESTIDA PVC VERDE
- MEIO FIO
- CX. DE PASSAGEM 30X30X40 - COM ELETRODUTO (3XØ2")

LEGENDA PAISAGISMO

NOME CIENTÍFICO	NOME POPULAR
Caesalpinia peltophoroides	Sibipiruna 6un
Bauhinia forficata	Pata de vaca 7un
Tabebuia chrysotricha	Ipê–amarelo 4un
Tibouchina granulosa	Quaresmeira 6un
Delonix regia	Flamboyant 1un

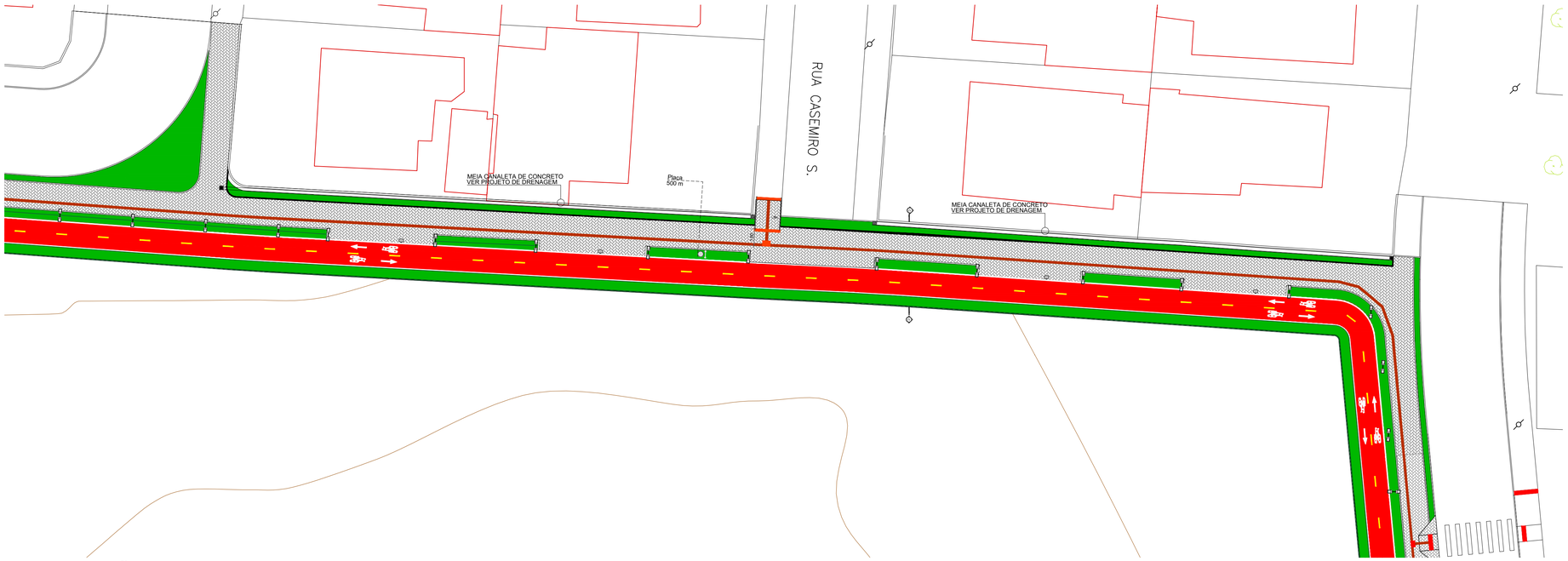

IMPLANTAÇÃO
Escala 1/250

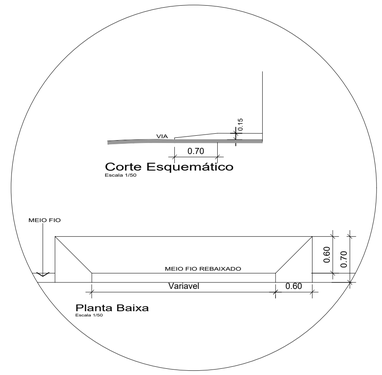

DETALHE – REBAIXO DE VEÍCULOS
Escala 1/50

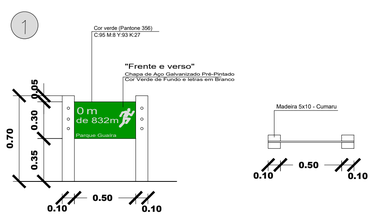

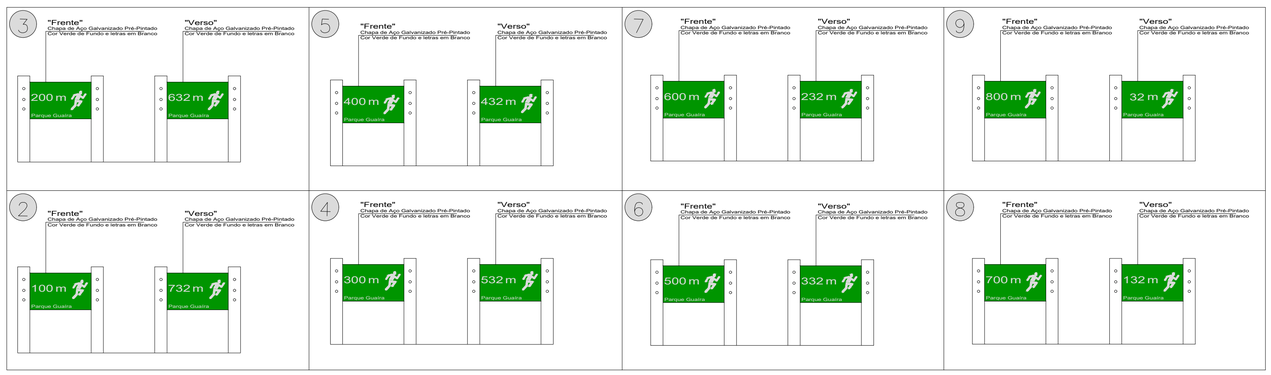

DETALHE PLACAS DE CORRIDA
Escala 1/25

ASSOCIAÇÃO DE MUNICÍPIOS DO NORDESTE DO ESTADO DE SANTA CATARINA

ASSESSORIA E COORDENADORIA DE PLANEJAMENTO URBANO, MUNICIPAL E REGIONAL - CREA SC 48.825-4

89216-000 - JOINVILLE - SC - Rua Max Colin, 1843 - América - Fone: 0**47 433-3927
www.amunesc.org.br

EQUIPE TÉCNICA DA AMUNESC

Arquiteta e Urbanista Tábata Yumi Fujioka
Arquiteta e Urbanista Bianca Schwartz
Arquiteto e Urbanista Juliano Verdrício

Engenheira Civil Fabíola Barbi de Almeida Constante
Engenheira Civil Gabriela Cardoso Guimarães
Engenheiro Civil Rogério Ferraria Maestro

Analistas de Projetos - Bruna Souza Zimmermann
Analistas de Projetos - Luisa Fróes

Técnico em Edificações Marcos Stadelhofer

Estagiária de Arquitetura e Urbanismo - Ellen Fernanda Chila
Estagiária de Engenharia Civil - Nayara Lopes Fernandes dos Santos

PROJETO

ID: .

PARQUE GUAÍRA

PROJETO EXECUTIVO URBANÍSTICO

TERRENO

PROPRIETÁRIO: PREFEITURA MUNICIPAL DE JOINVILLE

LOCAL: Rua Peixes – Aventureiro, Joinville/SC

ÁREA TERRENO:

ASSINATURAS

ADMINISTRAÇÃO: ADRIANO BORNSCHEIN SILVA
PREFEITO MUNICIPAL DE JOINVILLE

Documento assinado digitalmente
GUILHERME AUGUSTO HUNEMANN:CASSENFER
Data: 21/06/2022 08:38:52-0300
Verifique em https://verificador.iti.br

ASSINATURA PREFEITO MUNICIPAL

RESPONSÁVEIS PELO PROJETO ARQUITETÔNICO:
TABATA YUMI FUJIOKA
ARQUITETA E URBANISTA - CAU A40955-3

TABATA YUMI FUJIOKA:029943 89967
Assinado de forma digital por TABATA YUMI FUJIOKA:02994389967
Dados: 2022.03.22 17:55:41 -03'00'

ASSINATURA

LOUISE PIRES DO AMARAL
PROJETISTA

LOUISE PIRES DO AMARAL:091067 91930
Assinado de forma digital por LOUISE PIRES DO AMARAL:09106791930
Dados: 2022.03.22 18:17:08 -03'00'

ASSINATURA

EXECUÇÃO:

ASSINATURA RESPONSÁVEL PELA EXECUÇÃO

PRANCHA

INFORMAÇÕES	CONTEÚDO DA PRANCHA	
Desenho: Louise Escala: INDICADA Emissão: 22/03/2022	IMPLANTAÇÃO DETALHES	03 /06

CORTE ESQUEMÁTICO AA - RAMPA
ESCALA 1/25

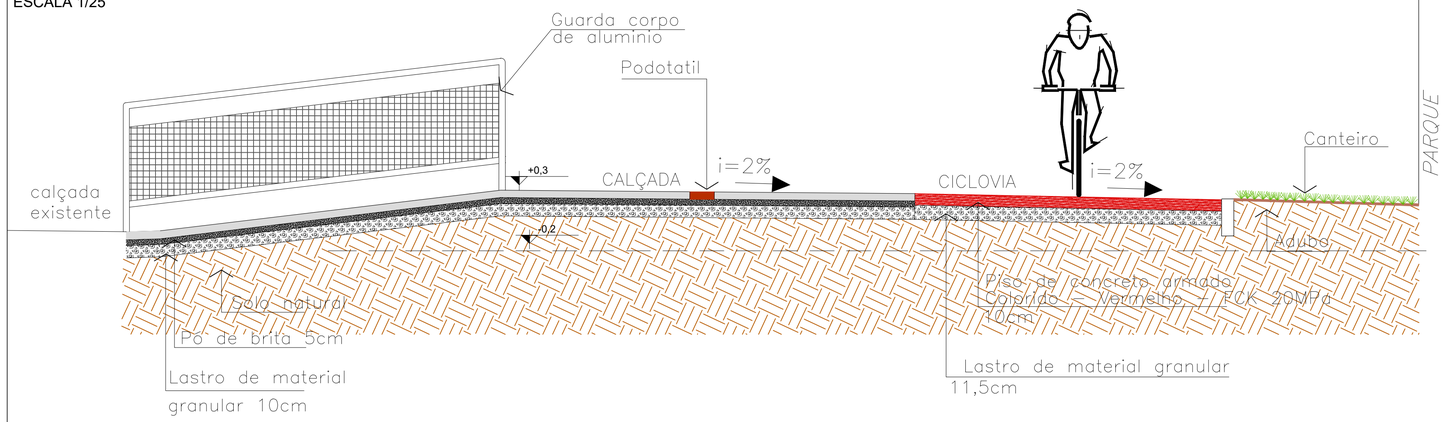

CORTE ESQUEMÁTICO BB
ESCALA 1/25

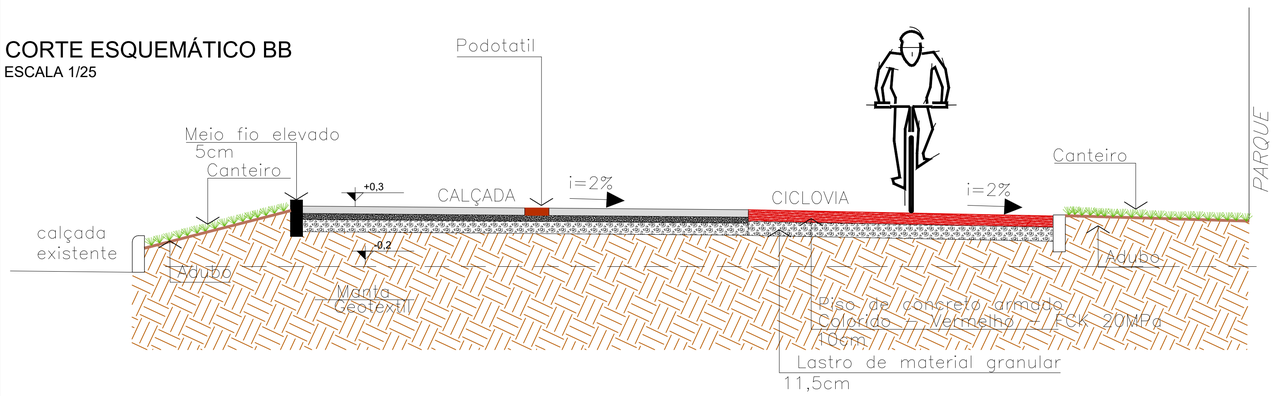

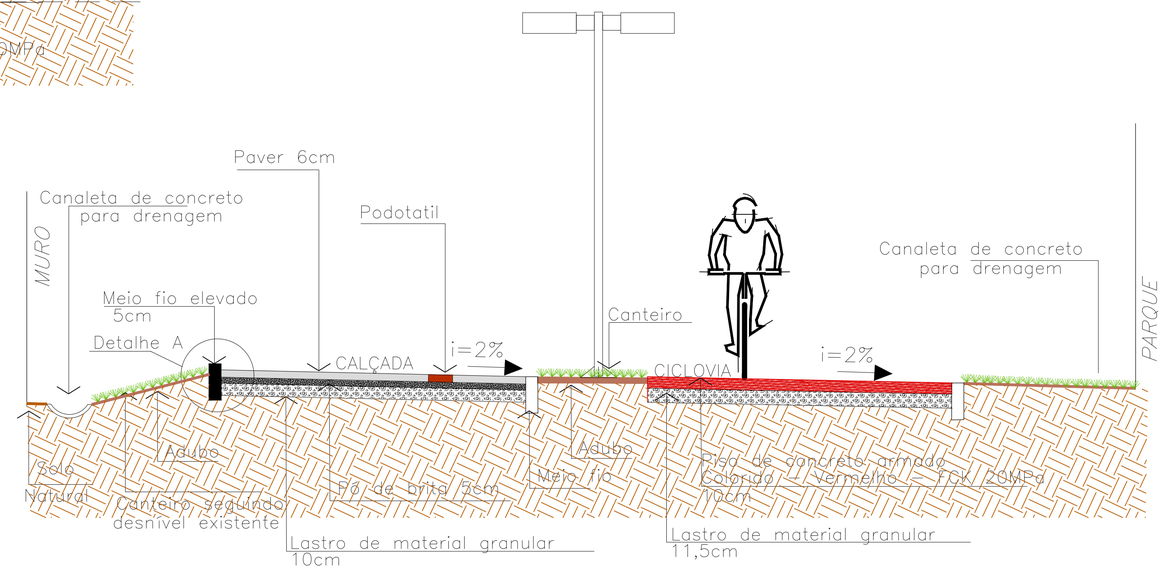

CORTE ESQUEMÁTICO CC- CILOVIA E CALÇADA
ESCALA 1/25

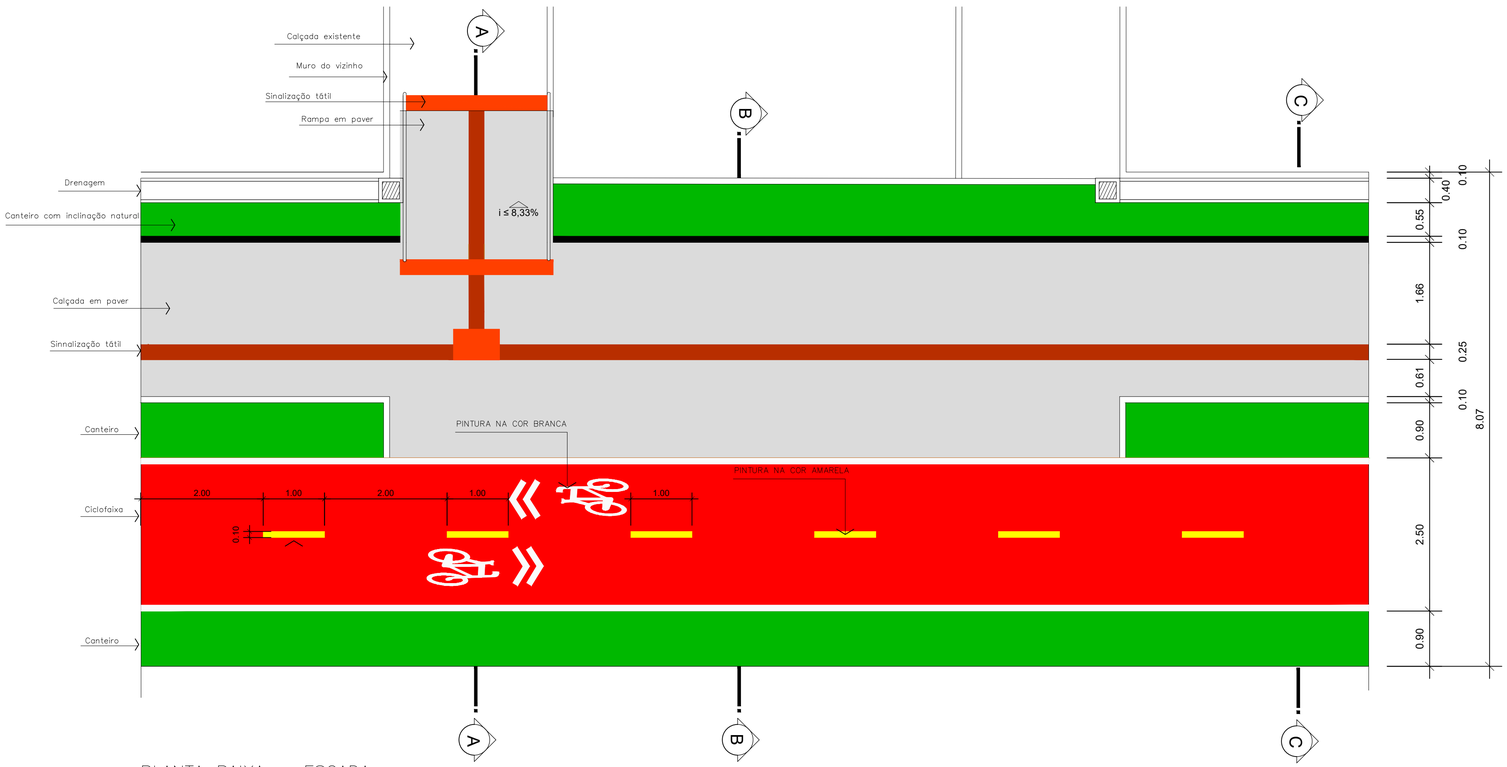

PLANTA BAIXA – ESCADA
Escala 1/50

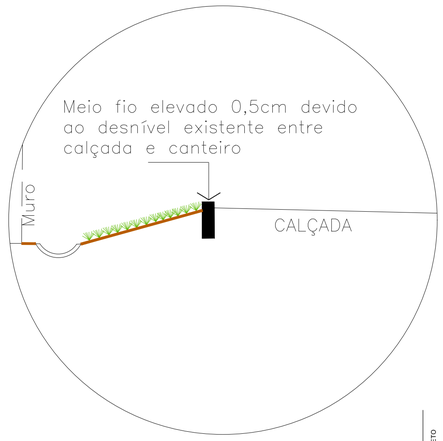

DETALHE - MEIO FIO ELEVADO
SEM ESCALA

ASSOCIAÇÃO DE MUNICÍPIOS DO NORDESTE DO ESTADO DE SANTA CATARINA

ASSESSORIA E COORDENADORIA DE PLANEJAMENTO URBANO, MUNICIPAL E REGIONAL - CREA SC 48.825-4

89216-000 - JOINVILLE - SC - Rua Max Colin, 1843 - América - Fone: 0**47 433-3927
www.amunesc.org.br

EQUIPE TÉCNICA DA AMUNESC

Arquiteta e Urbanista Tábata Yumi Fujioka
Arquiteta e Urbanista Bianca Schwartz
Arquiteto e Urbanista Juliano Venâncio

Engenheira Civil Fabíola Bartz de Almeida Constante
Engenheira Civil Gabriela Cardoso Guimarães
Engenheiro Civil Rogério Ferraria Maistro

Analistas de Projetos - Bruna Souza Zimmermann
Analistas de Projetos - Luisa Fróes

Técnico em Edificações Marcos Stadelhofer

Estagiária de Arquitetura e Urbanismo - Ellen Fernanda Chila
Estagiária de Engenharia Civil - Nayara Lopes Fernandes dos Santos

ID: .

PROJETO

PARQUE GUAÍRA

PROJETO EXECUTIVO URBANÍSTICO

TERRENO

PROPRIETÁRIO: PREFEITURA MUNICIPAL DE JOINVILLE

LOCAL: Rua Peixes – Aventureiro, Joinville/SC

ÁREA TERRENO:

ASSINATURAS

ADMINISTRAÇÃO : ADRIANO BORNSCHEIN SILVA
PREFEITO MUNICIPAL DE JOINVILLE

Documento assinado digitalmente
GUILHERME AUGUSTO HEINEMANN GASSENFER
Data: 21/06/2022 08:39:35-0300
Verifique em https://verificador.iti.br

ASSINATURA PREFEITO MUNICIPAL

RESPONSÁVEIS PELO PROJETO ARQUITETÔNICO:
TABATA YUMI FUJIOKA
ARQUITETA E URBANISTA - CAU A40955-3

TABATA YUMI FUJIOKA:02994389967
Assinado de forma digital por TABATA YUMI FUJIOKA:02994389967
Dados: 2022.03.22 17:53:59 -03'00'

ASSINATURA

LOUISE PIRES DO AMARAL
PROJETISTA

LOUISE PIRES DO AMARAL:09106791930
Assinado de forma digital por LOUISE PIRES DO AMARAL:09106791930
Dados: 2022.03.22 18:17:54 -03'00'

ASSINATURA

EXECUÇÃO :

ASSINATURA RESPONSÁVEL PELA EXECUÇÃO

PRANCHA

INFORMAÇÕES	CONTEÚDO DA PRANCHA	
Desenho: Louise Escala: INDICADA Emissão: 22/03/2022	DETALHES	04 /06

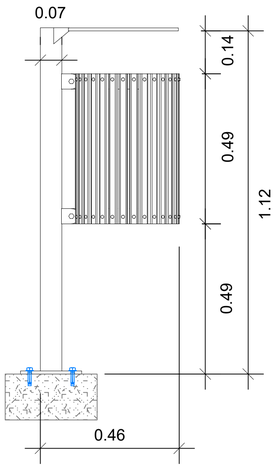

CORTE

DETALHE LIXEIRA
Escala 1/10

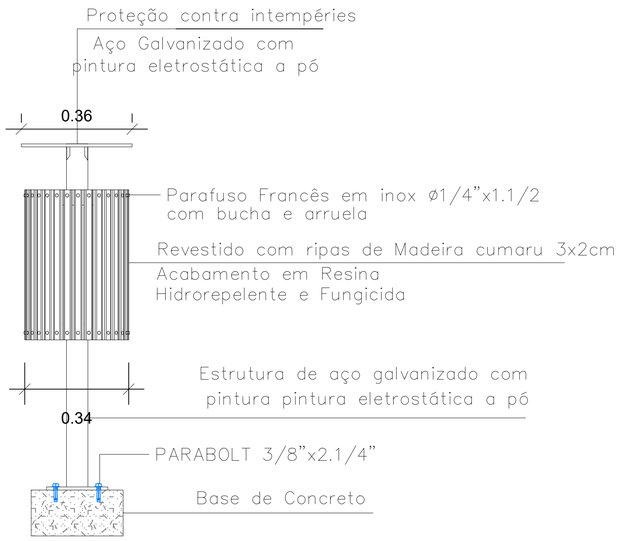

ELEVAÇÃO

DETALHE LIXEIRA
Escala 1/10

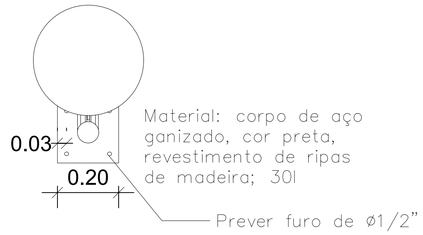

PLANTA BAIXA SUPERIOR

DETALHE LIXEIRA
Escala 1/10

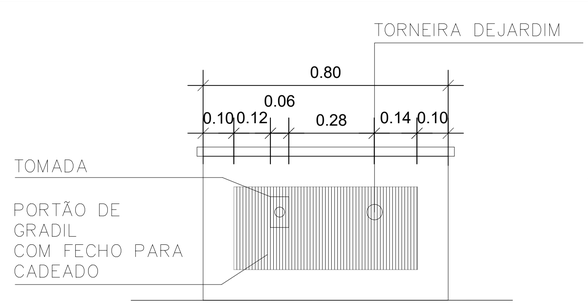

DETALHE MURETA DE SERVIÇO
Escala 1/10

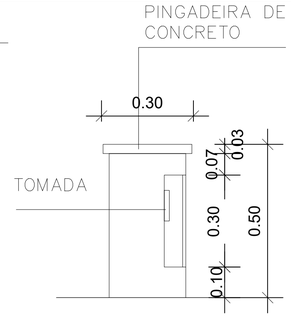

DETALHE MURETA DE SERVIÇO
Escala 1/10

DETALHE DA BASE
Escala 1/10

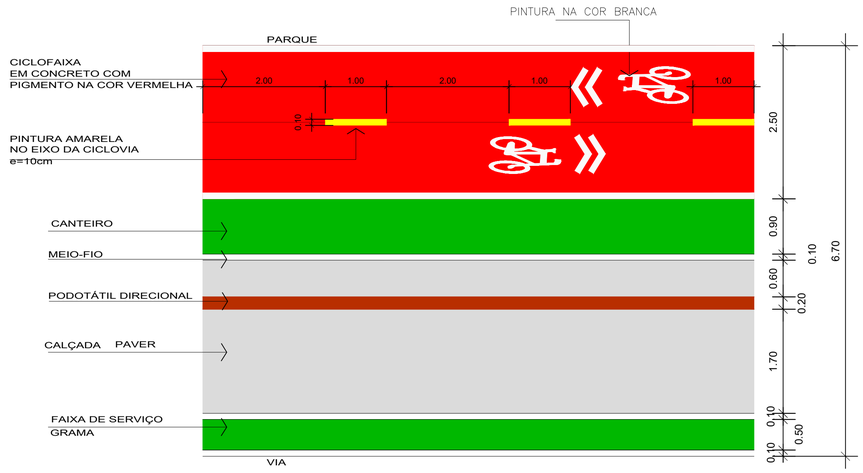

DETALHE CICLOFAIXA
Escala 1/50

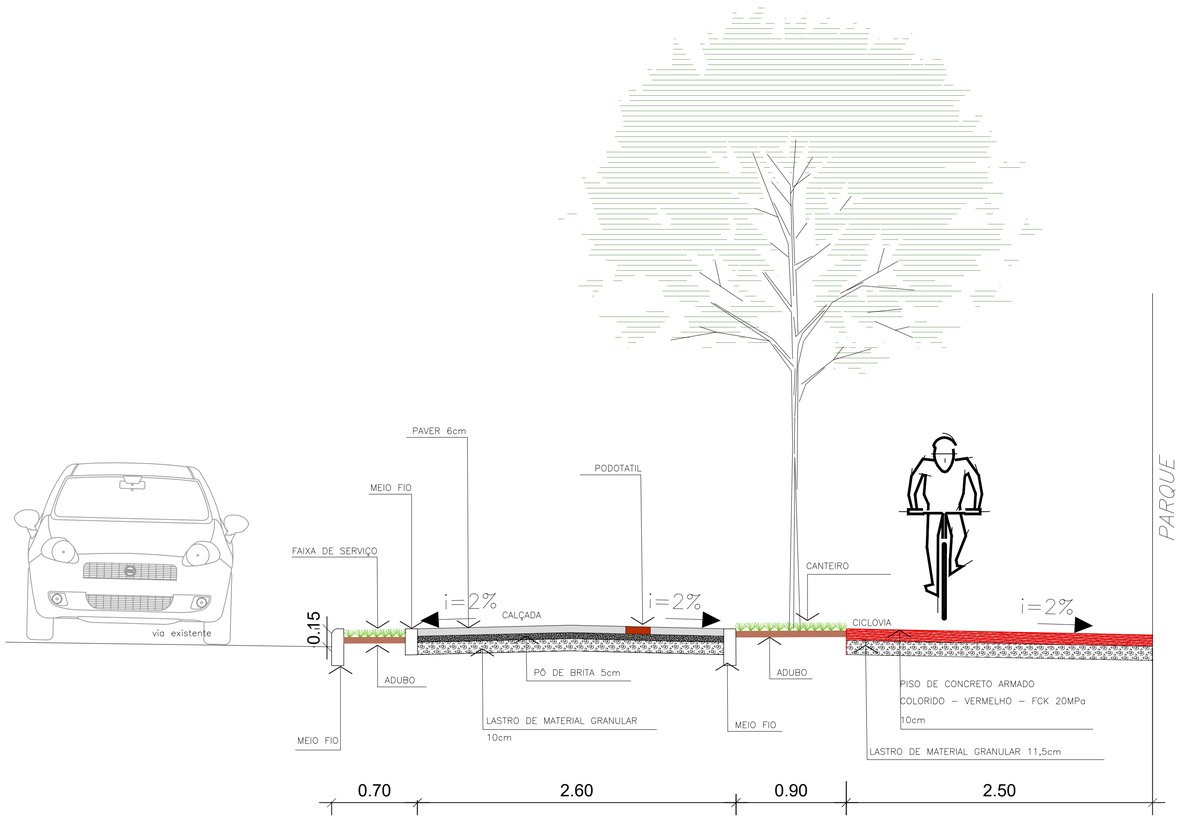

CORTE ESQUEMÁTICO PISO DRENANTE E CALÇADA
Escala 1/25

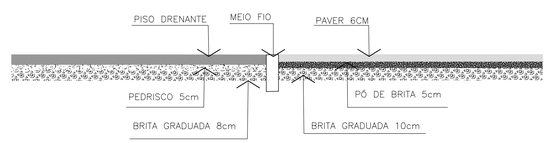

CORTE ESQUEMÁTICO PISO DRENANTE E CALÇADA
Escala 1/25

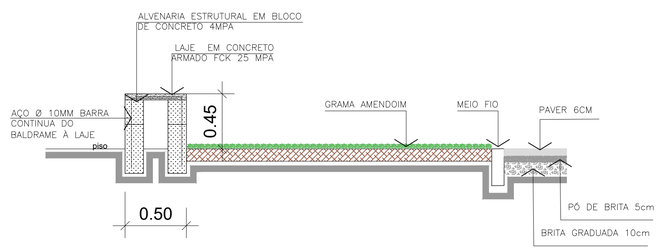

DETALHE – BANCO E CANTEIRO
Escala 1/25

ASSOCIAÇÃO DE MUNICÍPIOS DO NORDESTE DO ESTADO DE SANTA CATARINA

ASSESSORIA E COORDENADORIA DE PLANEJAMENTO URBANO, MUNICIPAL E REGIONAL - CREA SC 48.825-4

89216-000 - JOINVILLE - SC - Rua Max Colin, 1843 - América - Fone: 0**47 433-3927
www.amunesc.org.br

EQUIPE TÉCNICA DA AMUNESC

Arquiteta e Urbanista Tábata Yumi Fujioka
Arquiteta e Urbanista Bianca Schwartz
Arquiteto e Urbanista Juliano Venâncio

Engenheira Civil Fabiola Barbi de Almeida Constante
Engenheira Civil Gabriela Cardoso Guimarães
Engenheiro Civil Rogério Ferraria Maistro

Analistas de Projetos - Bruna Souza Zimmermann
Analistas de Projetos - Luisa Fróes

Técnico em Edificações Marcos Stadelhofer

Estagiária de Arquitetura e Urbanismo - Ellen Fernanda Chila
Estagiária de Engenharia Civil - Nayara Lopes Fernandes dos Santos

PROJETO

ID:

PARQUE GUAÍRA

PROJETO EXECUTIVO URBANÍSTICO

TERRENO

PROPRIETÁRIO: PREFEITURA MUNICIPAL DE JOINVILLE

LOCAL: Rua Peixes – Aventureiro, Joinville/SC

ÁREA TERRENO:

ASSINATURAS

ADMINISTRAÇÃO: ADRIANO BORNSCHEIN SILVA
PREFEITO MUNICIPAL DE JOINVILLE

Documento assinado digitalmente
GUILHERME AUGUSTO HEINEMANN GASSENFER
Data: 21/06/2022 08:40:37-0300
Verifique em https://verificador.iti.br

ASSINATURA PREFEITO MUNICIPAL

RESPONSÁVEIS PELO PROJETO ARQUITETÔNICO:
TABATA YUMI FUJIOKA
ARQUITETA E URBANISTA - CAU A40955-3

TABATA YUMI FUJIOKA:02994389967
Assinado de forma digital por TABATA YUMI FUJIOKA:02994389967
Dados: 2022.03.22 17:52:42 -03'00'

ASSINATURA

PROJETISTA
LOUISE PIRES DO AMARAL

LOUISE PIRES DO AMARAL:09106791930
Assinado de forma digital por LOUISE PIRES DO AMARAL:09106791930
Dados: 2022.03.22 18:19:00 -03'00'

ASSINATURA

EXECUÇÃO:

ASSINATURA RESPONSÁVEL PELA EXECUÇÃO

PRANCHA

INFORMAÇÕES	CONTEÚDO DA PRANCHA	
Desenho: Louise Escala: INDICADA Emissão: 22/03/2022	DETALHES	05 /06

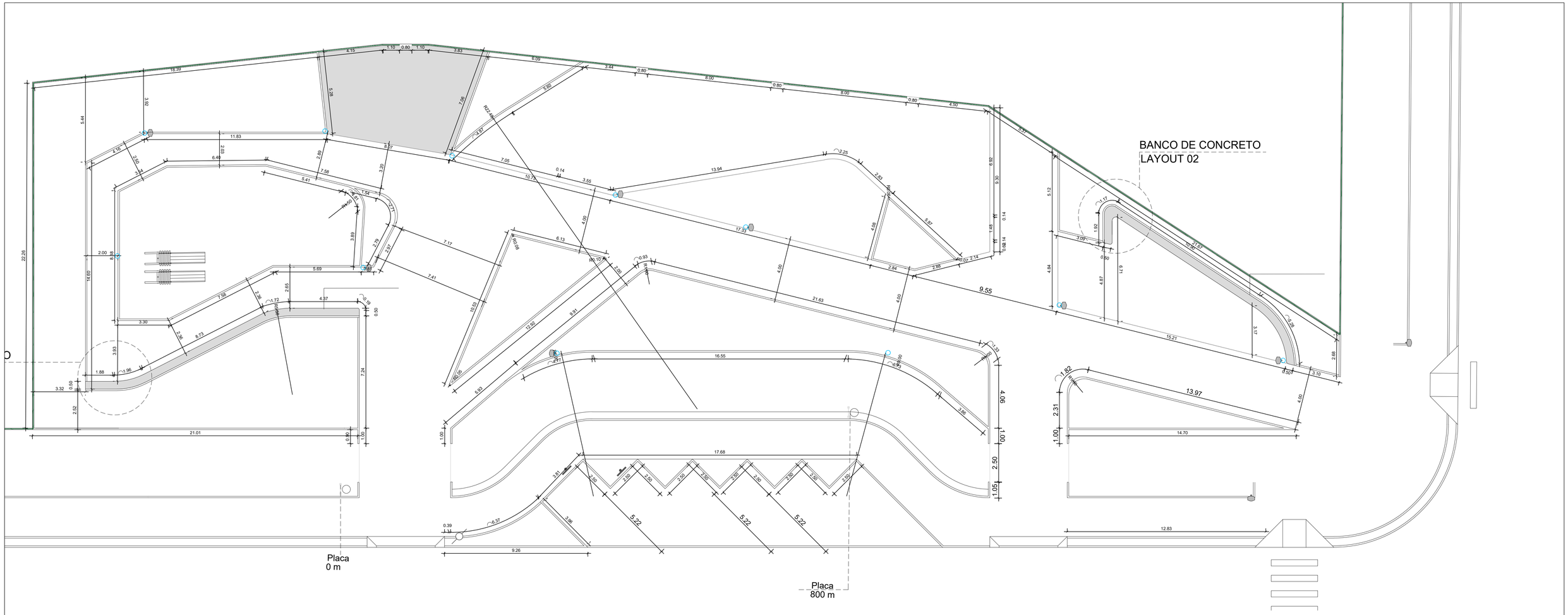

IMPLANTAÇÃO
Escala 1/125

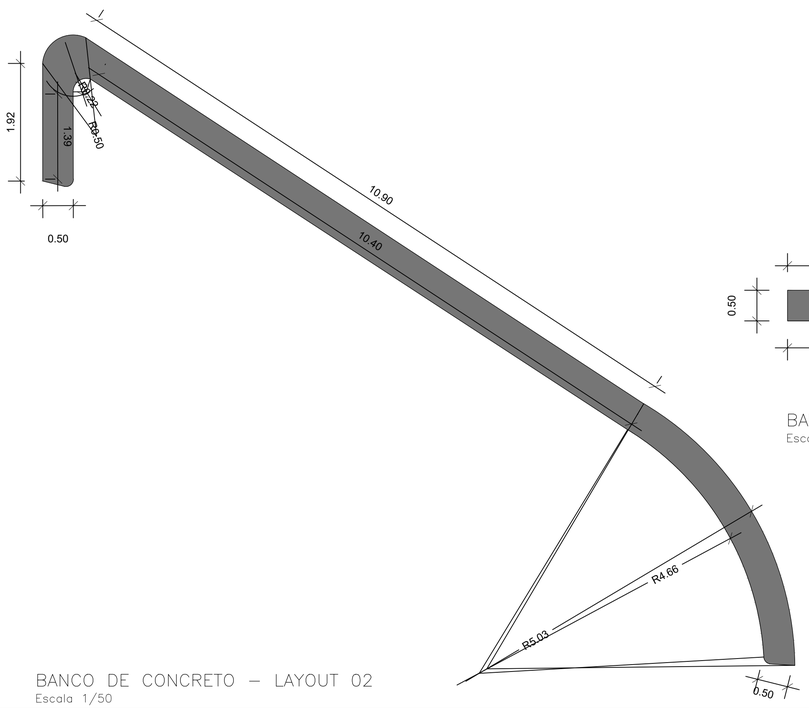

BANCO DE CONCRETO – LAYOUT 02
Escala 1/50

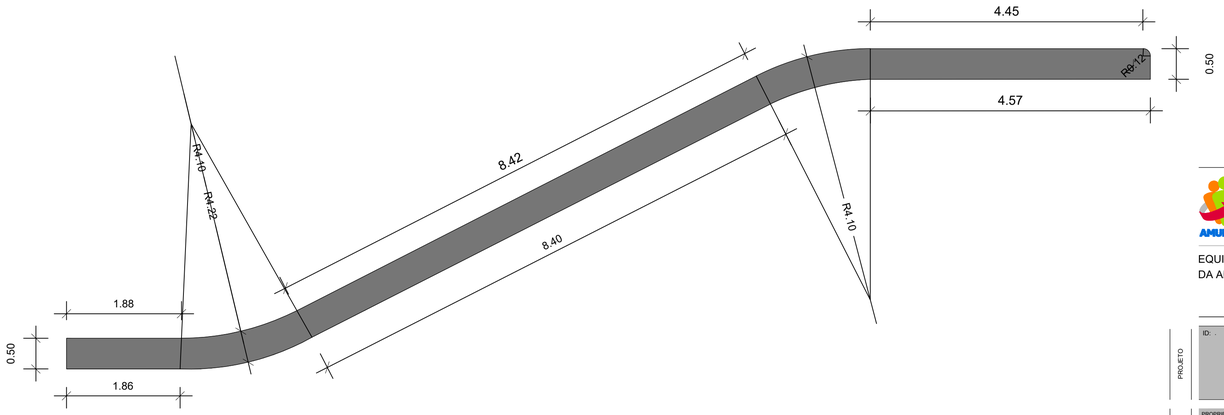

BANCO DE CONCRETO – LAYOUT 01
Escala 1/50

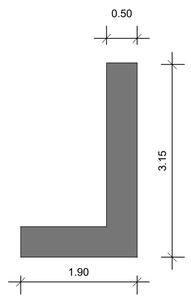

BANCO DE CONCRETO – LAYOUT 03
Escala 1/50

ASSOCIAÇÃO DE MUNICÍPIOS DO NORDESTE DO ESTADO DE SANTA CATARINA

ASSESSORIA E COORDENADORIA DE PLANEJAMENTO URBANO, MUNICIPAL E REGIONAL - CREA SC 48.825-4

89216-000 - JOINVILLE - SC - Rua Max Colin, 1843 - América - Fone: 0**47 433-3927
www.amunesc.org.br

EQUIPE TÉCNICA DA AMUNESC

Arquiteta e Urbanista Tábata Yumi Fujioka
Arquiteta e Urbanista Bianca Schwartz
Arquiteto e Urbanista Juliano Vendrício

Engenheira Civil Fabiola Barbi de Almeida Constante
Engenheira Civil Gabriela Cardoso Guimarães
Engenheiro Civil Rogério Ferraria Maistro

Analistas de Projetos - Bruna Souza Zimmermann
Analistas de Projetos - Luísa Frões

Técnico em Edificações Marcos Stadelhofer

Estagiária de Arquitetura e Urbanismo - Ellen Fernanda Chila
Estagiária de Engenharia Civil - Nayara Lopes Fernandes dos Santos

PROJETO

ID: .

PARQUE GUAÍRA

PROJETO EXECUTIVO URBANÍSTICO

TERRENO

PROPRIETÁRIO: PREFEITURA MUNICIPAL DE JOINVILLE

LOCAL: Rua Peixes – Aventureiro, Joinville/SC

ÁREA TERRENO:

ASSINATURAS

ADMINISTRAÇÃO : ADRIANO BORNSCHEIN SILVA
PREFEITO MUNICIPAL DE JOINVILLE

Documento assinado digitalmente
GUILHERME AUGUSTO HEINEMANN GASSENFER
Data: 21/06/2022 08:41:12-0300
Verifique em https://verificador.ITI.br

ASSINATURA PREFEITO MUNICIPAL

RESPONSÁVEIS PELO PROJETO ARQUITETÔNICO:
TABATA YUMI FUJIOKA
ARQUITETA E URBANISTA - CAU A40955-3

TABATA YUMI FUJIOKA:02994389967
Assinado de forma digital por TABATA YUMI FUJIOKA:02994389967
Dados: 2022.03.22 17:50:26 -03'00'

ASSINATURA

LOUISE PIRES DO AMARAL
PROJETISTA

LOUISE PIRES DO AMARAL:09106791930
Assinado de forma digital por LOUISE PIRES DO AMARAL:09106791930
Dados: 2022.03.22 18:19:54 -03'00'

ASSINATURA

EXECUÇÃO :

ASSINATURA RESPONSÁVEL PELA EXECUÇÃO

PRANCHA

INFORMAÇÕES	CONTEÚDO DA PRANCHA	
Desenho: Louise Escala: INDICADA Emissão: 22/03/2022	IMPLANTAÇÃO DETALHES	06 /06