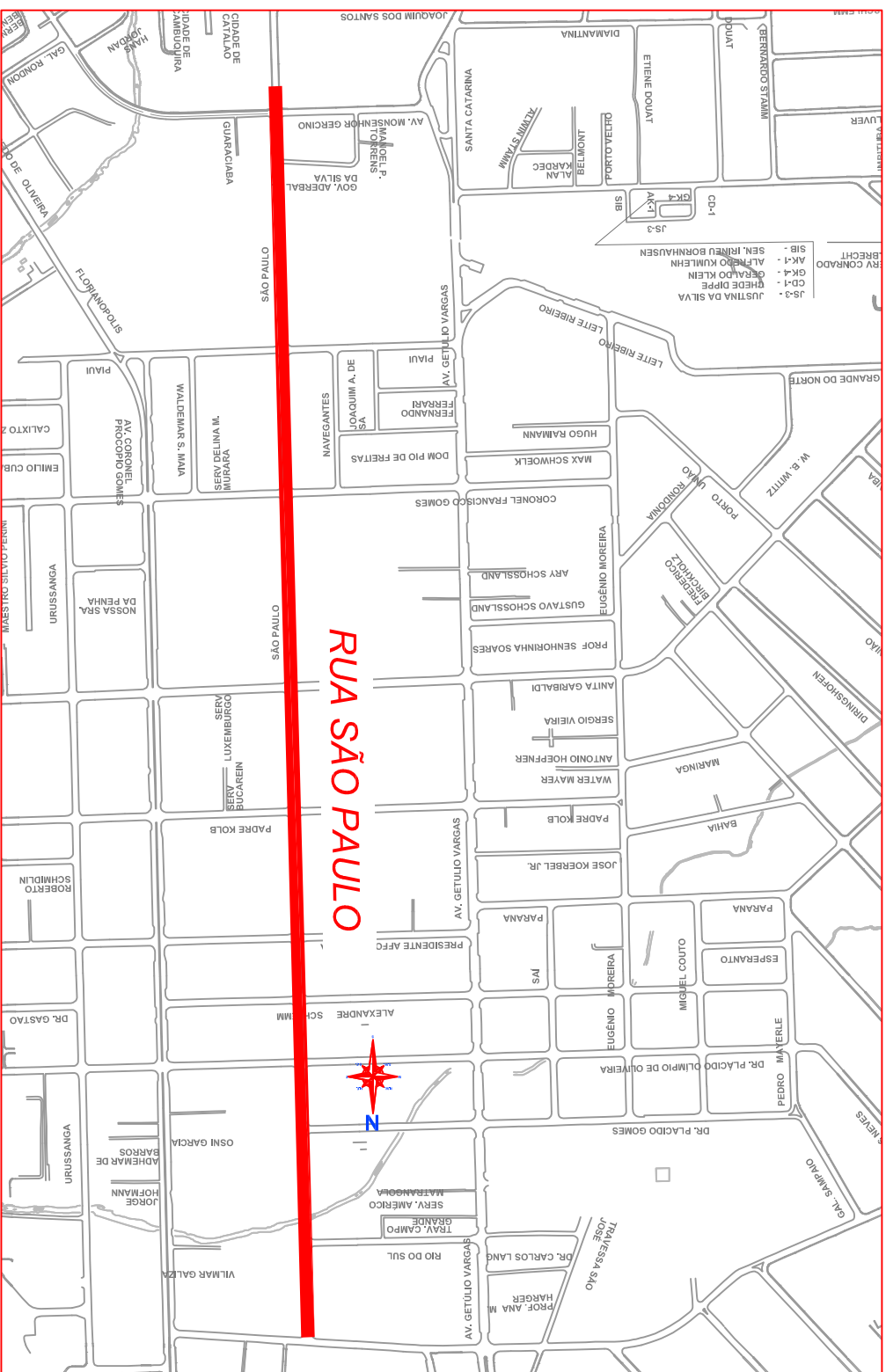
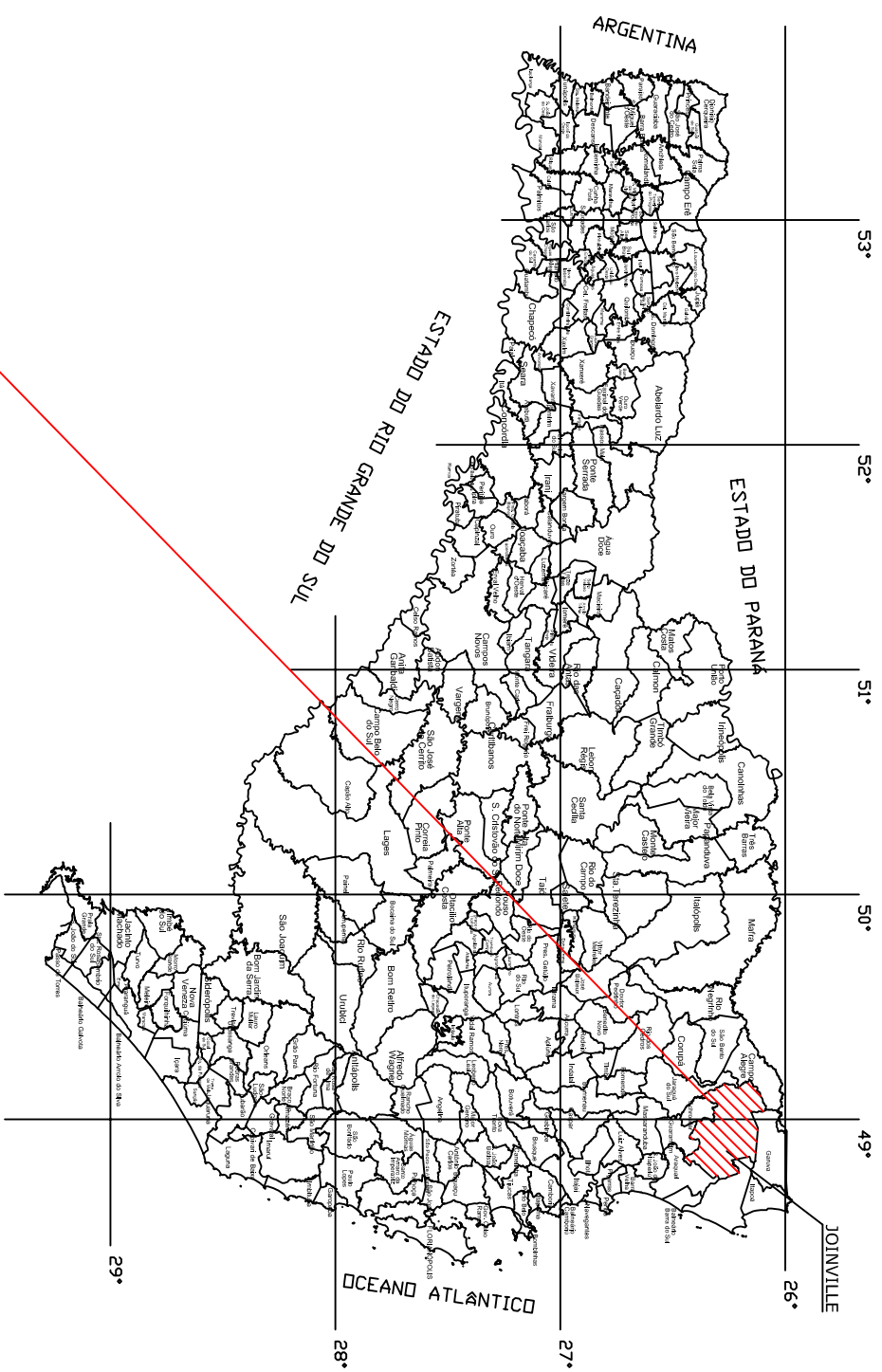
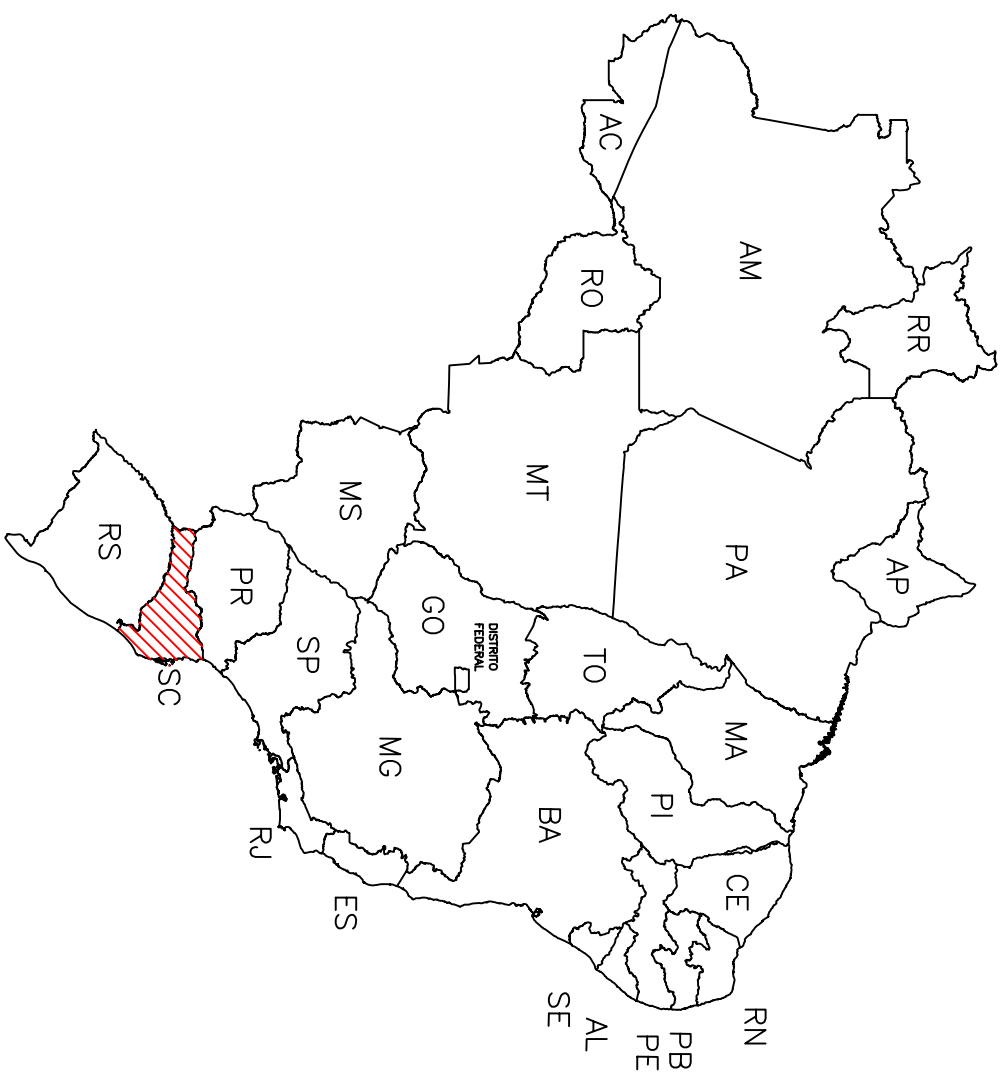



2.0 - MAPA DE SITUAÇÃO



 PREFEITURA DE JOINVILLE	
FUNDAÇÃO INSTITUTO DE PESQUISA E PLANEJAMENTO PARA O DESENVOLVIMENTO SUSTENTÁVEL DE JOINVILLE IPPUJ <small>Associação de Desenvolvimento Sustentável de Joinville</small> Av. Hermann August Lepper, 10 - Joinville, SC - CEP 89.221-901 Tel. (47)3431-3300 - Fax (47)3422-7333 - projetos.ippuj@joinville.sc.gov.br	
AUTOR DO PROJETO: ENG. CIVIL GILSON PEROZIN CREA 41.260-1	
ASSINATURA DO PROPRIETÁRIO: _____ PREFEITURA DE JOINVILLE	
PROJETO MAPA DE SITUAÇÃO	Nome da Obra / Endereço: PAC2 - MOBILIDADE MÉDIAS CIDADES 07 - RUA SÃO PAULO (BINÁRIO COM AV. GETÚLIO VARGAS)
Requerente: FUNDAÇÃO IPPUJ	Conteúdo: MAPA DE SITUAÇÃO
Proprietário: PREFEITURA DE JOINVILLE	Num. Prancha: 01/01
Desenho: UMA	Arq. CAD: MAPA DE SITUAÇÃO
Modificação:	Data: JULHO/2015
Escala: S/ESCALA	