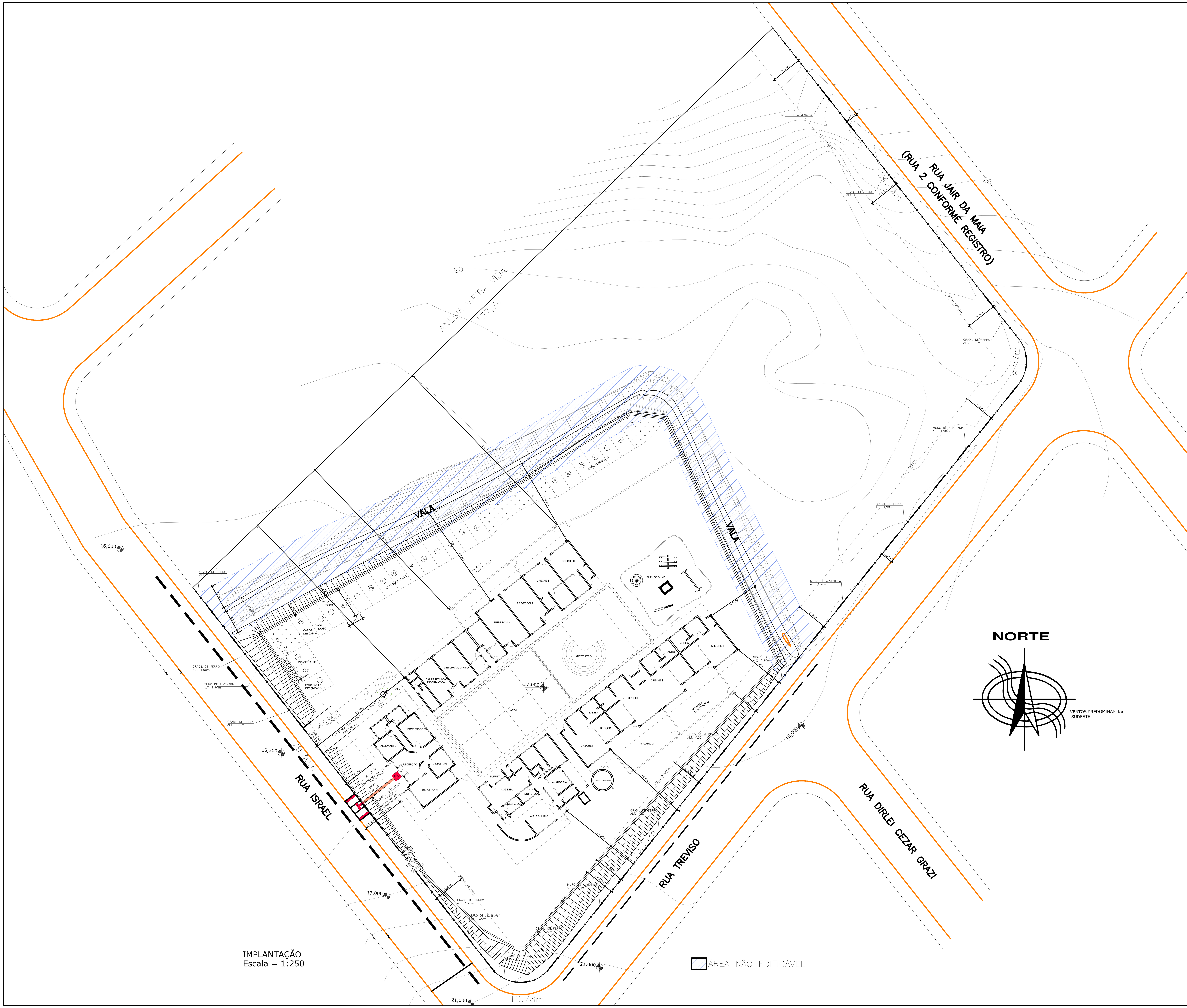

IMPLANTAÇÃO
Escala = 1:250

ESTATÍSTICA

INSCRIÇÃO IMOBILIÁRIA:	13-11-32-22-6690-0000
MATRÍCULA N°:	34.449
ÁREA DO LOTE:	10.584,31m²
TESTADA FRONTAL P/ RUA TREVISO: P/ RUA ISRAEL: P/ RUA JAIR DA MAIA	 (8,07+123,11+10,78) m 79,30 m 64,48 m
ÁREA DO PAVIMENTO TÉRREO (À CONSTRUIR):	1.118,48m²
ÁREA TOTAL DO PAVIMENTO TÉRREO:	1.118,48m²
ZONA DE USO:	ZR4a
CATEGORIA DE USO:	E1.1 - EDUCAÇÃO/CULTURA
TAXA DE OCUPAÇÃO PERMITIDA:	50%
TAXA DE OCUPAÇÃO DO PROJETO:	10,5 %
ESTACIONAMENTO:	
1 VAGA P/ CADA 50,00m² (1.118,48m²)	
VAGAS NECESSÁRIAS:	23
VAGAS EXISTENTES:	24
VAGAS P.N.E.:	1
VAGAS IDOSO:	2
CARGA E DESCARGA:	1
EMBARQUE / DESEMBARQUE:	1
BICICLETÁRIO:	2

DETALHE SINALIZAÇÃO TÁTIL
S/ Escala

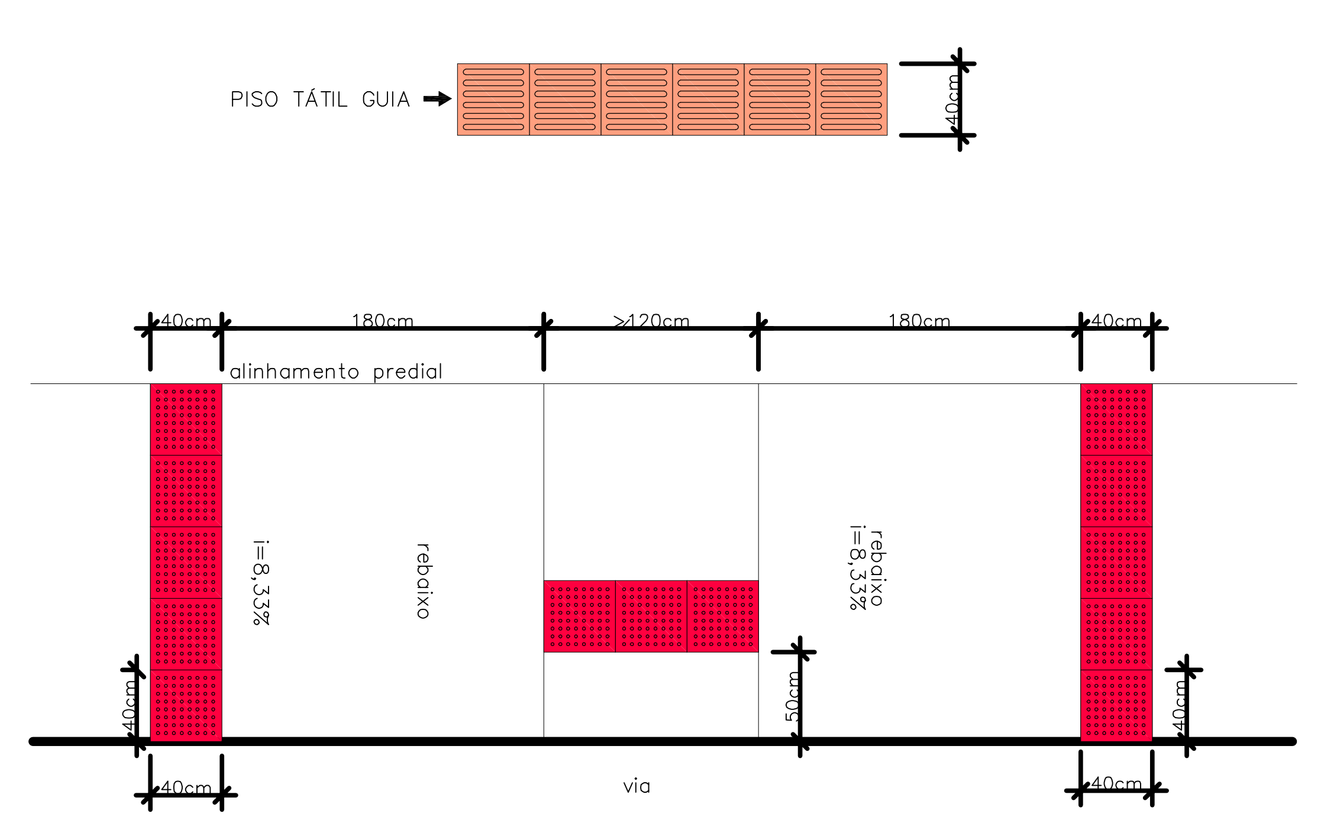

LOCALIZAÇÃO

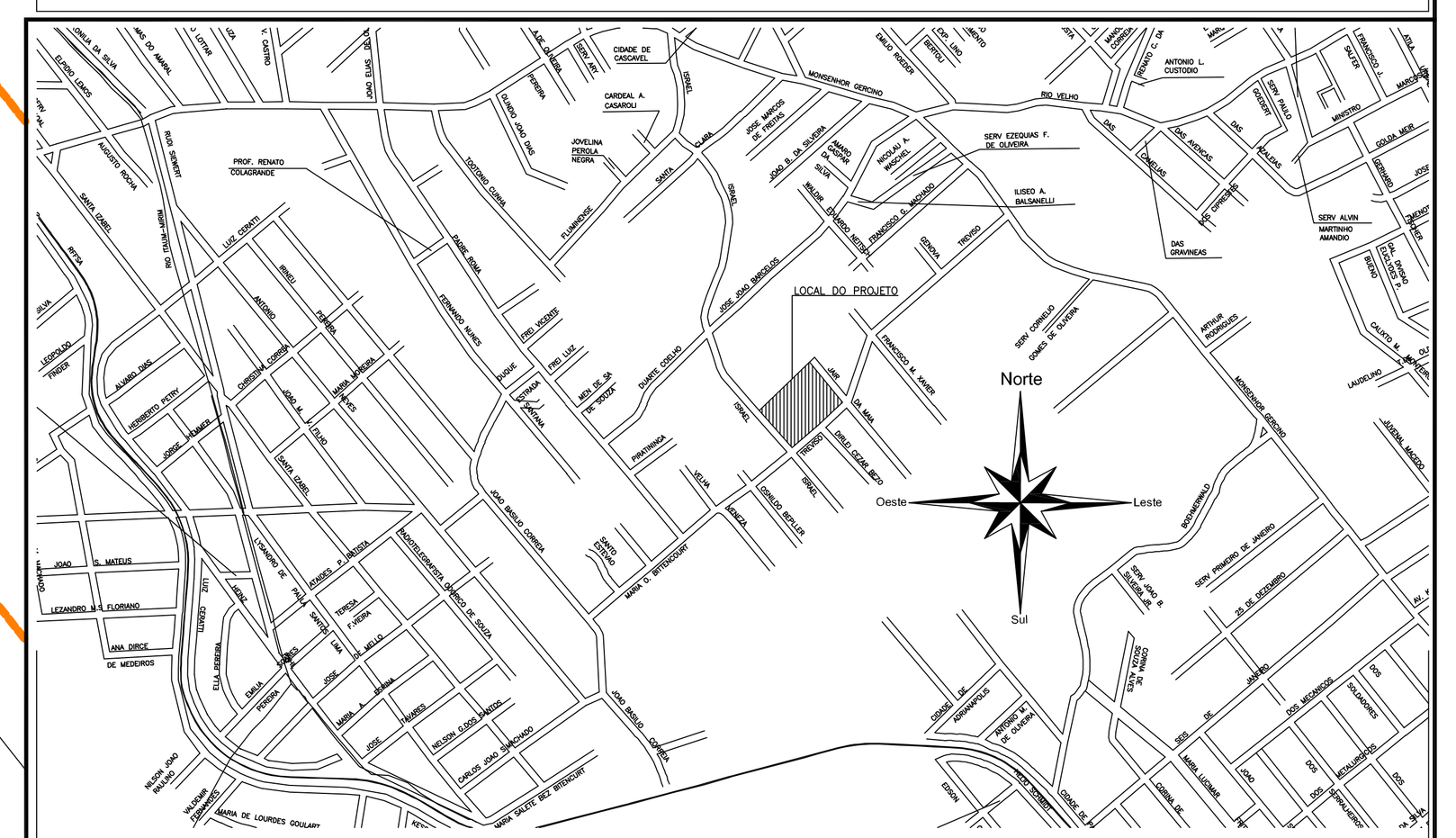

CONVENÇÕES

PASSEIO	ARVORE EXISTENTE	MURO DE ALVENARIA h=1,90m
PISTA DE ROLAMENTO	COQUEIRO, PALMEIRA	MURO DE CONTENÇÃO h=var.
PASSEIO	ASFALTO EXISTENTE	GRADIL DE FERRO h=1,90m
MURO DE ALVENARIA EXISTENTE	CANTEIRO	TALUDE PROJETADO EM ATERRO REVEGETADO COM GRAMA
CERCA DE TELA EXISTENTE	PLACA DE SINALIZAÇÃO EXISTENTE	TALUDE PROJETADO EM CORTE REVEGETADO COM HIDROSSEMEADURA
CERCA VIVA EXISTENTE	PONTOS DE NÍVEIS	TALUDE EXISTENTE
CERCA DE ARAME EXISTENTE	POSTE DE CONCRETO	GRAMA
CERCA DE MADEIRA EXISTENTE	RIO	BLS – BOCA DE LOBO SIMPLES COM GRELHA DE CONCRETO (PROJETADA)
RUA EXISTENTE		CLP – CAIXA DE LIGAÇÃO E PASSAGEM (PROJETADA)
MEIO FIO EXISTENTE		CCS – CAIXA COLETORA DE SARJETA CLP – CAIXA DE LIGAÇÃO E PASSAGEM (PROJETADA)
TUBULAÇÃO EXISTENTE		PV – POÇO DE VISITA (PROJETADA) CPV – CHAMINÉ DO POÇO DE VISITA (PROJETADA)
CASA DE ALVENARIA		CORPO DE BUEIRO TUBULAR DE CONCRETO EM LASTRO DE BRITA (PROJETADA)
CURVAS DE NÍVEL–EXISTENTES		CALHA DE CONCRETO (PROJETADO)
TUBULAÇÃO EXISTENTE		CC – CAIXA COLETORA DE CALHA (PROJETADA)
CAIXA DE DRENAGEM PLUVIAL EXISTENTE		
POÇO DE VISITA DA REDE INTERNA		

APROVAÇÕES

ASSINATURAS

VLADIMIR TAVARES CONSTANTE
ARQUITETO E URBANISTA
CREA/SC 36.485-6

MUNICÍPIO DE JOINVILLE
CNPJ nº 83.169.623/0001-10

CEI LOT. PE. ROMA

PREFEITURA MUNICIPAL
DE JOINVILLE

Contratante: MUNICÍPIO DE JOINVILLE
Endereço: RUA TREVISO, (497) - JARIVATUBA - CEP 89230-280 - JOINVILLE
Descrição: IMPLANTAÇÃO, LOCALIZAÇÃO E DETALHE SINALIZAÇÃO TÁTIL

ÁREA TOTAL TERRENO: 10.584,31 M²
Data: Outubro 2012
Escala: Indicada
Folha: 01 / 01

VLADIMIR TAVARES CONSTANTE
ARQUITETO E URBANISTA
CREA/SC 36.485-6

A0