## Planta Baixa

Escala: 1/1000

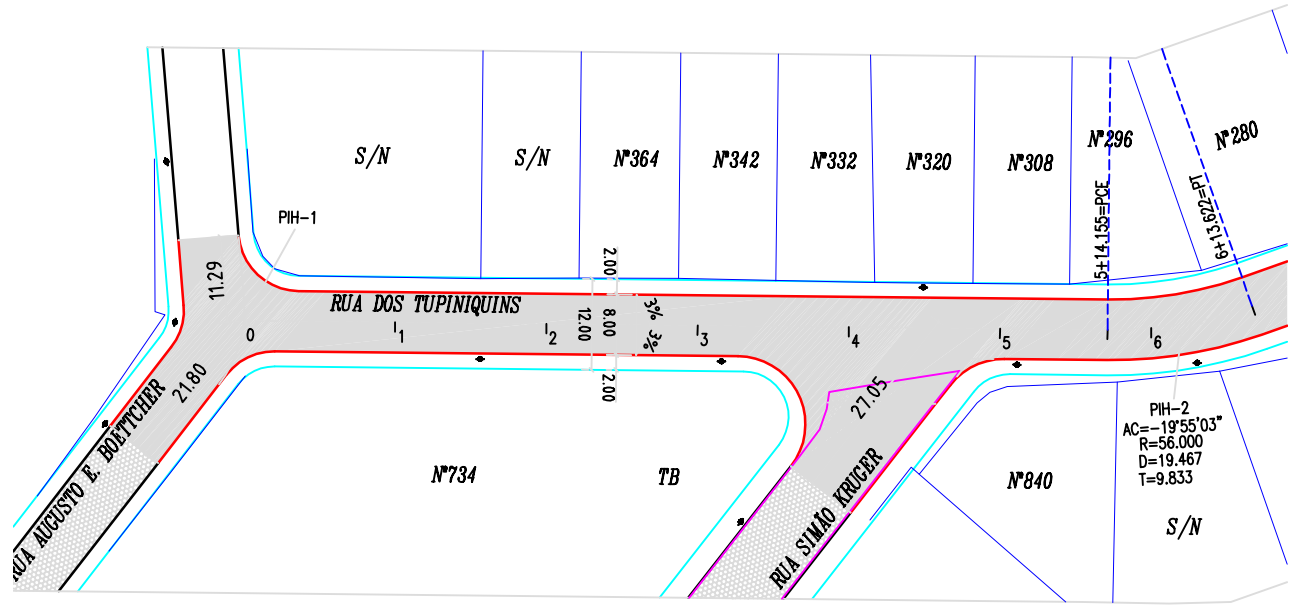


## Planta Baixa

Escala: 1/1000

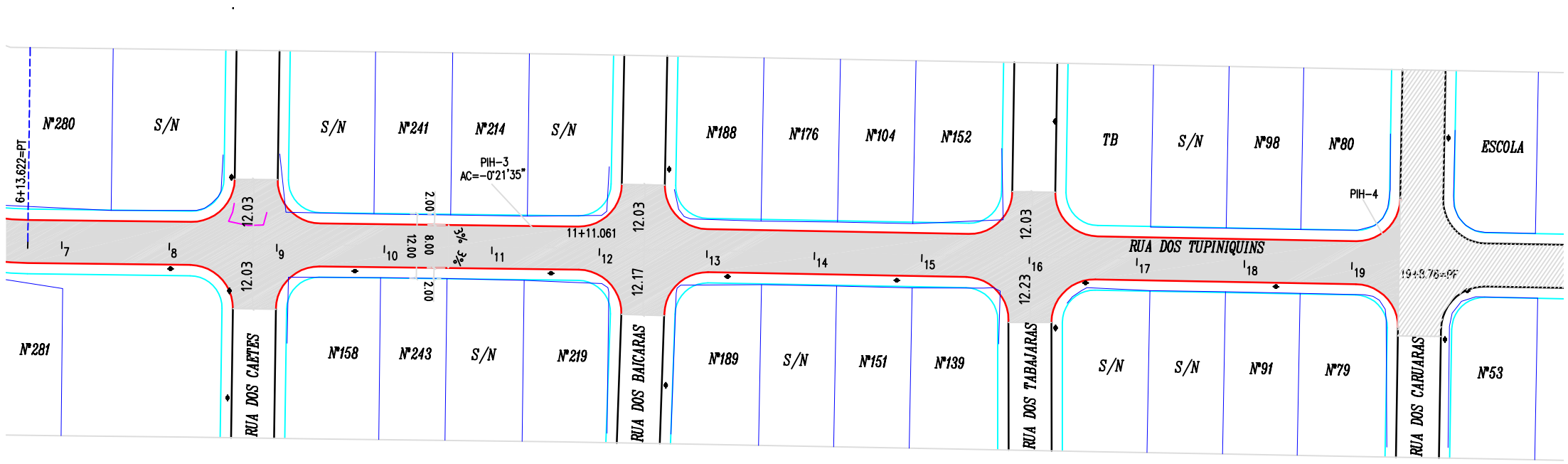


Cerca

Muro Existente

Perfil do terreno natural

Meio-Fio Existente

Meio-Fio À Executar

Bordo da Rua

Talude Existente

Boca de Lobo Existente

Poste

Marco Topográfico

## LEGENDA

Passeio

Passeio

## NOTAS

1 - Estacas a Cada 20,00m

PREFEITURA MUNICIPAL DE JOINVILLE

# SECRETARIA DE INFRAESTRUTURA URBANA

## UNIDADE DE PAVIMENTAÇÃO

| | |
|---|---|
| TEMA: PROJETO DE PAVIMENTAÇÃO | CONTEUDO: PROJETO GEOMÉTRICO |
| NOME DA OBRA: RUA DOS TUPINIQUINS - BAIRRO PETRÓPOLIS | TRECHO: DA RUA AUGUSTO E. BOETTCHER ATÉ A RUA DOS TABAJARAS |
| RESPONSÁVEL TÉCNICO: ADRIANO LUIZ KUROVSKI ENG. CIVIL CREA/SC 28420-6 | PROPRIETÁRIO: PREFEITURA MUNICIPAL DE JOINVILLE |

| ESCALA: | DATA: | EXTENSÃO: | ÁREA: | REVISÃO: | FOLHA: |
|---|---|---|---|---|---|
| 1/1000 | Set/2019 | 388,78m | 4.591,00 m² | Rev-01 | Unica |

A3 - 297X420

NOTA : Direitos autorais protegidos pela lei 5.988 de 14/12/73.
Vedada a reprodução, alteração, cópia, total ou parcial, sem autorização expressa do autor.

# SEÇÃO TIPO - PAVIMENTAÇÃO

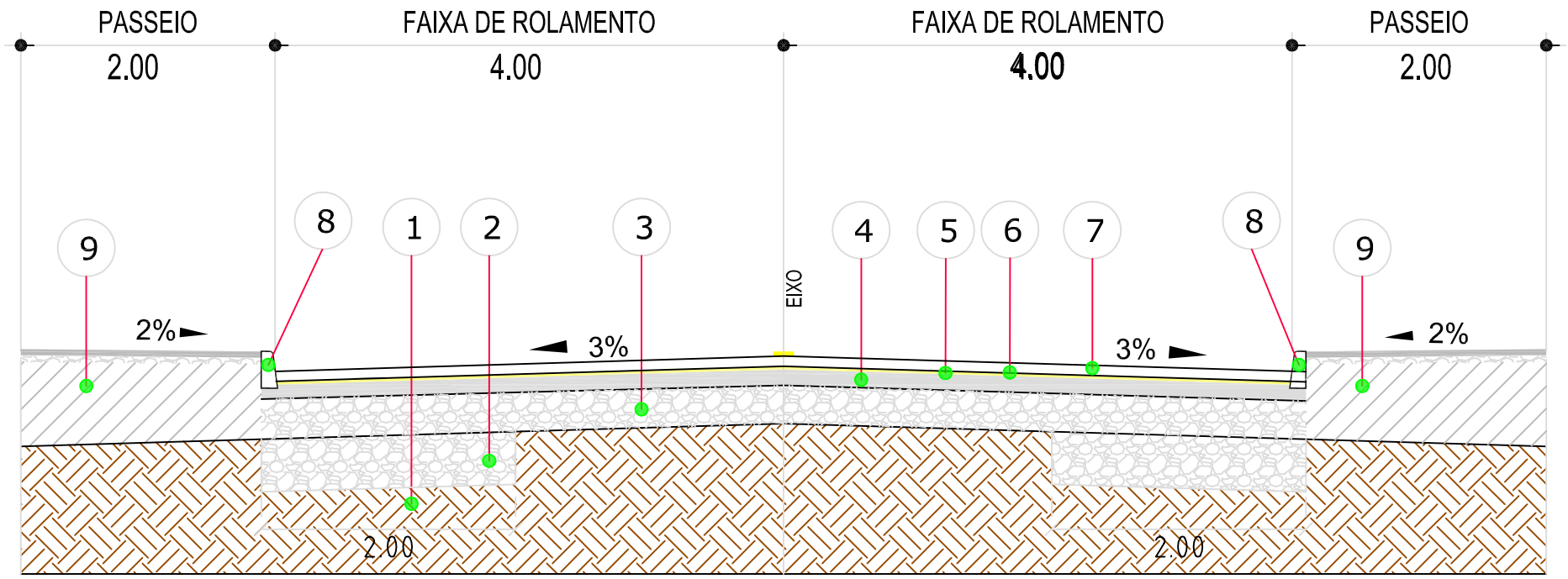


1 - Subleito Existente
2 - Reforço de Bordo Espessura = 50,00 cm
3 - Sub Base Espessura = 30,00 cm
4 - Base Brita Graduada Espessura = 15,00 cm
5 - Imprimação (DNIT 144/2012-ES)
6 - Pintura de ligação ( DNIT 145/2012-ES)
7 - CAUQ - Concreto Asfáltico Usinado a Quente Faixa ¨c¨ Espessura = 4,00 cm
8 - Meio-Fio de Concreto Extrusado
9 - Regularização de Passeios

Cerca
Muro Existente
Perfil do terreno natural
Meio-Fio Existente
Meio-Fio À Executar
Bordo da Rua
Talude Existente
Boca de Lobo Existente
Poste
Marco Topográfico

LEGENDA

Passeio

Passeio

NOTAS

1 - Estacas a Cada 20,00m

PREFEITURA MUNICIPAL DE JOINVILLE

SECRETARIA DE INFRAESTRUTURA URBANA
UNIDADE DE PAVIMENTAÇÃO

| | |
|---|---|
| TEMA: PROJETO DE PAVIMENTAÇÃO | CONTEUDO: SEÇÃO TIPO |
| NOME DA OBRA: RUA DOS TUPINIQUINS - BAIRRO PETRÓPOLIS | TRECHO: DA RUA AUGUSTO E. BOETTCHER ATÉ A RUA DOS TABAJARAS |
| RESPONSAVEL TÉCNICO: ADRIANO LUIZ KUROVSKI ENG. CIVIL CREA/SC 28420-6 | PROPRIETÁRIO: PREFEITURA MUNICIPAL DE JOINVILLE |

| ESCALA: | DATA: | EXTENSÃO: | AREA: | REVISÃO: | FOLHA: |
|---|---|---|---|---|---|
| 1/1000 | Set/2019 | 388,78m | 4.591,00m² | Rev-01 | Unica |

A3 - 297X420

NOTA : Direitos autorais protegidos pela lei 5.988 de 14/12/73.
Vedada a reprodução, alteração, cópia, total ou parcial, sem autorização expressa do autor.

# Planta Baixa

Escala: 1/5000

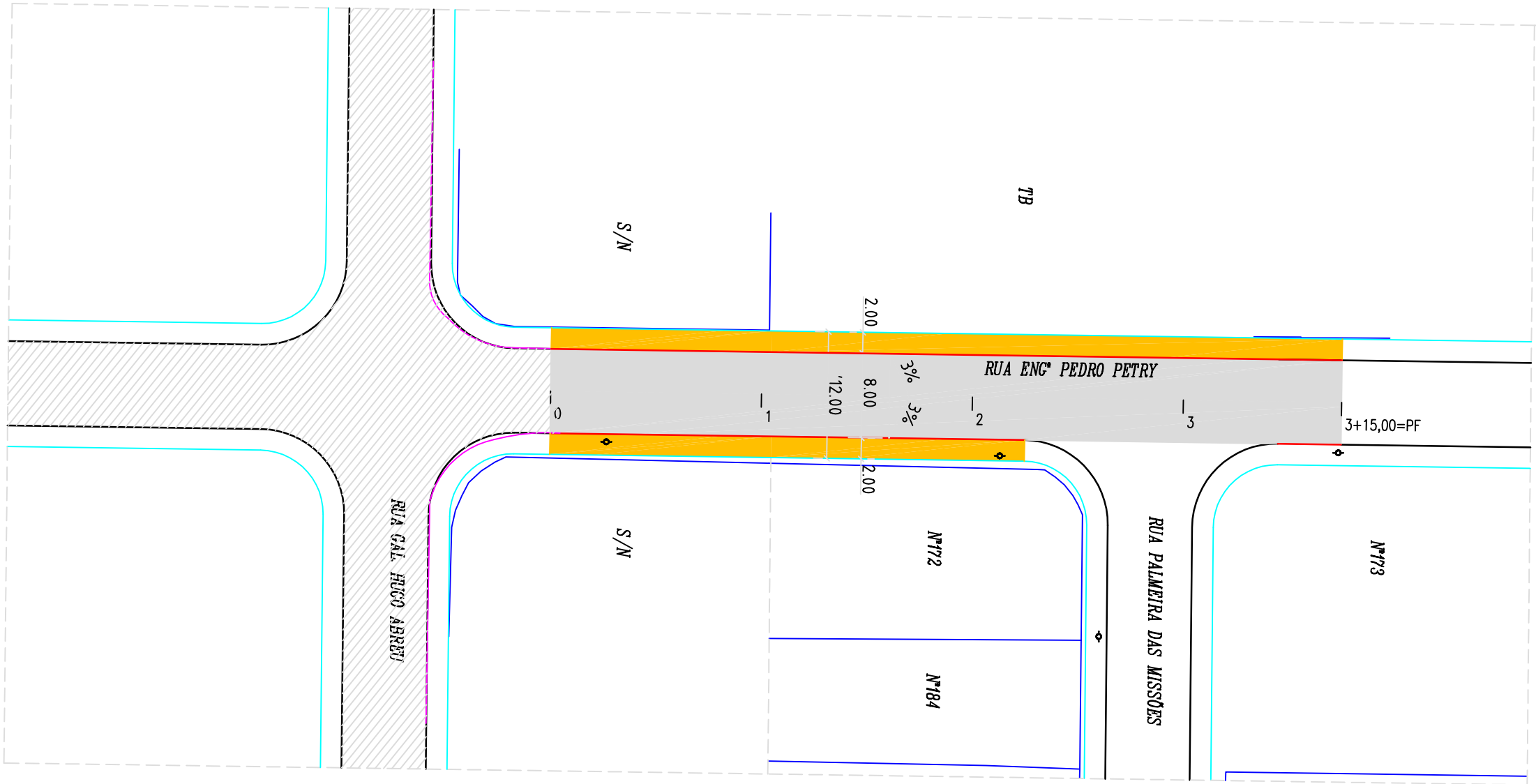


## LEGENDA

- Cerca
- Muro Existente
- Perfil do terreno natural
- Meio-Fio Existente
- Meio-Fio À Executar
- Bordo da Rua
- Talude Existente
- Boca de Lobo Existente
- Poste
- Marco Topográfico

Passeio

Passeio

## NOTAS

1 - Estacas a Cada 20,00m

PREFEITURA MUNICIPAL DE JOINVILLE

SECRETARIA DE INFRAESTRUTURA URBANA

UNIDADE DE PAVIMENTAÇÃO

| | |
|---|---|
| TEMA: PROJETO DE PAVIMENTAÇÃO | CONTEUDO: PROJETO GEOMÉTRICO |
| NOME DA OBRA: RUA ENG. PEDRO PETRY - BOEHMERWALD | TRECHO: DA RUA GAL. HUGO ABREU ATÉ A RUA PALMEIRA DAS MISSÕES |
| RESPONSAVEL TÉCNICO: ADRIANO LUIZ KUROVSKI ENG. CIVIL CREA/SC 28420-6 | PROPRIETÁRIO: PREFEITURA MUNICIPAL DE JOINVILLE |

| ESCALA: | DATA: | EXTENSÃO: | AREA: | REVISÃO: | FOLHA: |
|---|---|---|---|---|---|
| Indicada | Set/2019 | 75,00m | 600,00m² | Rev-01 | Unica |

A3 - 297X420

NOTA : Direitos autorais protegidos pela lei 5.988 de 14/12/73.
Vedada a reprodução, alteração, cópia, total ou parcial, sem autorização expressa do autor.

# SEÇÃO TIPO - PAVIMENTAÇÃO

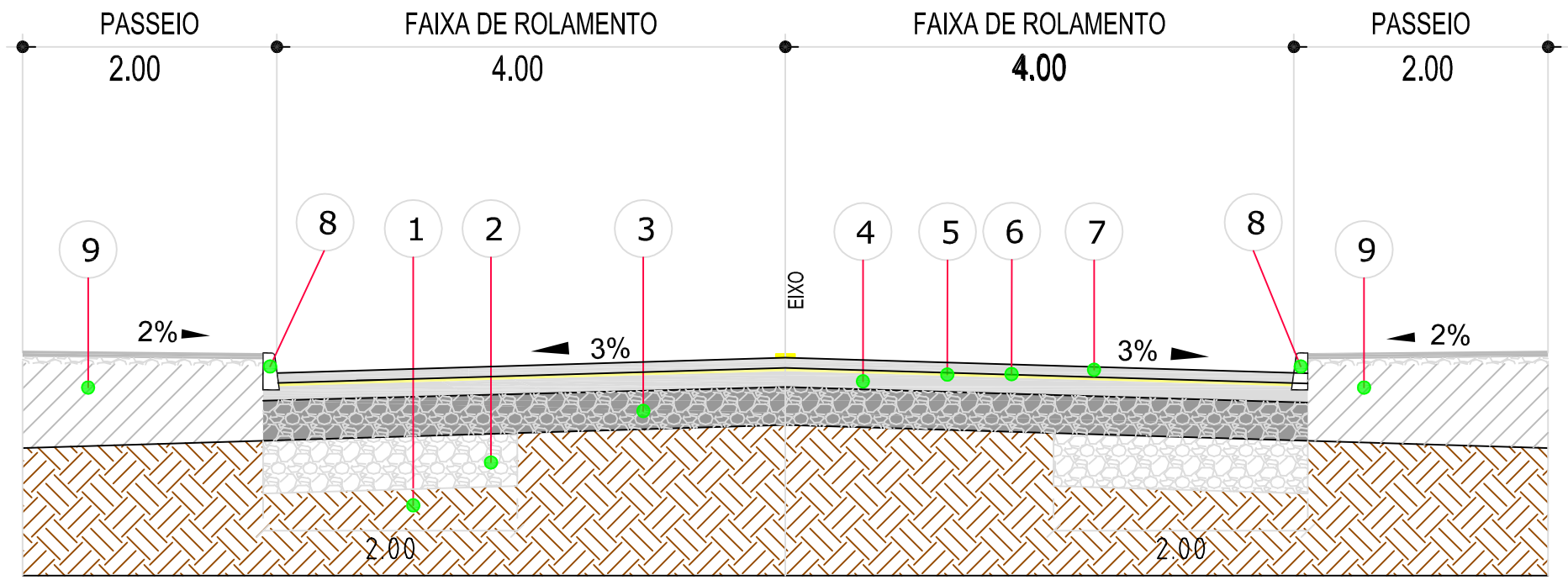


1 - Subleito Existente
2 - Reforço de Bordo Espessura = 50,00 cm
3 - Sub Base Espessura = 25,00 cm
4 - Base Brita Graduada Espessura = 15,00 cm
5 - Imprimação (DNIT 144/2012-ES)
6 - Pintura de ligação ( DNIT 145/2012-ES)
7 - CAUQ - Concreto Asfáltico Usinado a Quente Faixa ¨c¨ Espessura = 4,00 cm
8 - Meio-Fio de Concreto Extrusado
9 - Regularização de Passeios

Cerca
Muro Existente
Perfil do terreno natural
Meio-Fio Existente
Meio-Fio À Executar
Bordo da Rua
Talude Existente
Boca de Lobo Existente
Poste
Marco Topográfico

LEGENDA

Passeio
Passeio

NOTAS

1 - Estacas a Cada 20,00m

PREFEITURA MUNICIPAL DE JOINVILLE

SECRETARIA DE INFRAESTRUTURA URBANA
UNIDADE DE PAVIMENTAÇÃO

| | |
|---|---|
| TEMA: PROJETO DE PAVIMENTAÇÃO | CONTEUDO: SEÇÃO TIPO |
| NOME DA OBRA: RUA ENG. PEDRO PETRY - BOEHMERWALD | TRECHO: DA RUA GAL. HUGO ABREU ATÉ A RUA PALMEIRA DAS MISSÕES |
| RESPONSÁVEL TÉCNICO: ADRIANO LUIZ KUROVSKI ENG. CIVIL CREA/SC 28420-6 | PROPRIETÁRIO: PREFEITURA MUNICIPAL DE JOINVILLE |

| ESCALA: | DATA: | EXTENSÃO: | AREA: | REVISÃO: | FOLHA: |
|---|---|---|---|---|---|
| 1/1000 | Set/2019 | 75,00m | 600,00m² | Rev-01 | Unica |

A3 - 297X420

NOTA : Direitos autorais protegidos pela lei 5.988 de 14/12/73.
Vedada a reprodução, alteração, cópia, total ou parcial, sem autorização expressa do autor.

# Planta Baixa

Escala: 1/1000

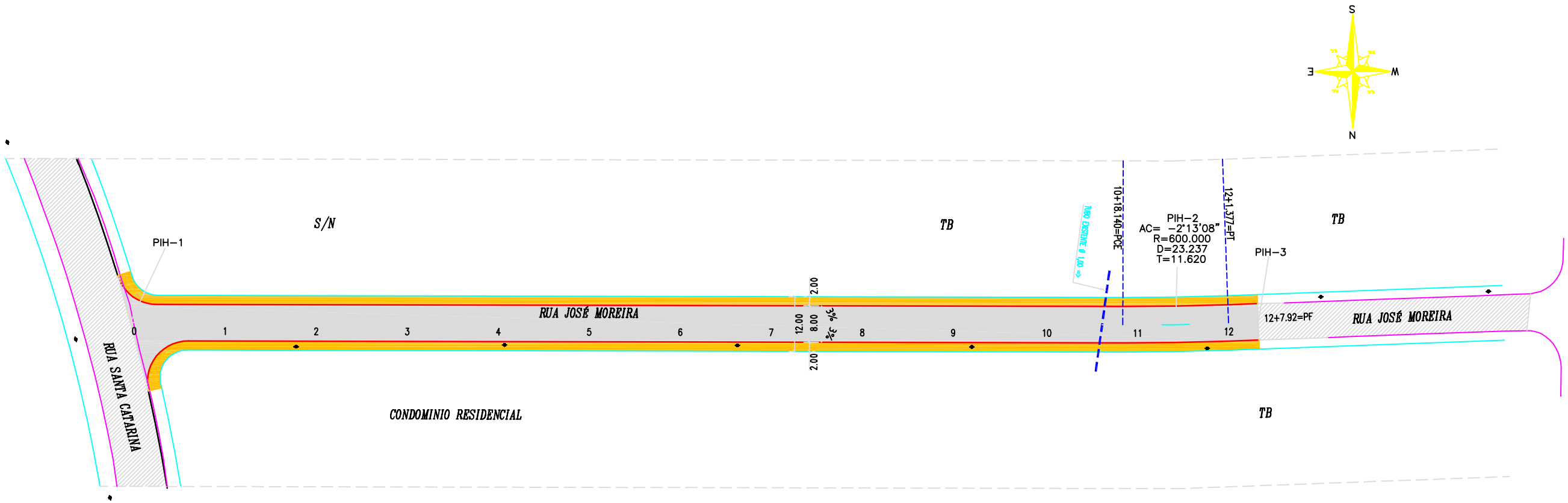


## LEGENDA

- Cerca
- Muro Existente
- Perfil do terreno natural
- Meio-Fio Existente
- Meio-Fio À Executar
- Bordo da Rua
- Talude Existente
- Boca de Lobo Existente
- Poste
- Marco Topográfico

- Passeio
- Passeio

## NOTAS

1 - Estacas a Cada 20,00m

PREFEITURA MUNICIPAL DE JOINVILLE

## SECRETARIA DE INFRAESTRUTURA URBANA

### UNIDADE DE PAVIMENTAÇÃO

| | |
|---|---|
| TEMA: PROJETO DE PAVIMENTAÇÃO | CONTEÚDO: PROJETO GEOMÉTRICO |
| NOME DA OBRA: RUA JOSÉ MOREIRA - BAIRRO SANTA CATARINA | TRECHO: DA RUA SANTA CATARIANA ATÉ O INICIO DO ASFALTO |

RESPONSÁVEL TÉCNICO:
ADRIANO LUIZ KUROVSKI
ENG. CIVIL CREA/SC 28420-6

PROPRIETÁRIO:
PREFEITURA MUNICIPAL DE JOINVILLE

| ESCALA: | DATA: | EXTENSÃO: | ÁREA: | REVISÃO: | FOLHA: |
|---|---|---|---|---|---|
| 1/1000 | Out/2019 | 247,92m | 2.033,36m² | Rev-01 | Unica |

A3 - 297X420

NOTA : Direitos autorais protegidos pela lei 5.988 de 14/12/73.
Vedada a reprodução, alteração, cópia, total ou parcial, sem autorização expressa do autor.

# SEÇÃO TIPO - PAVIMENTAÇÃO

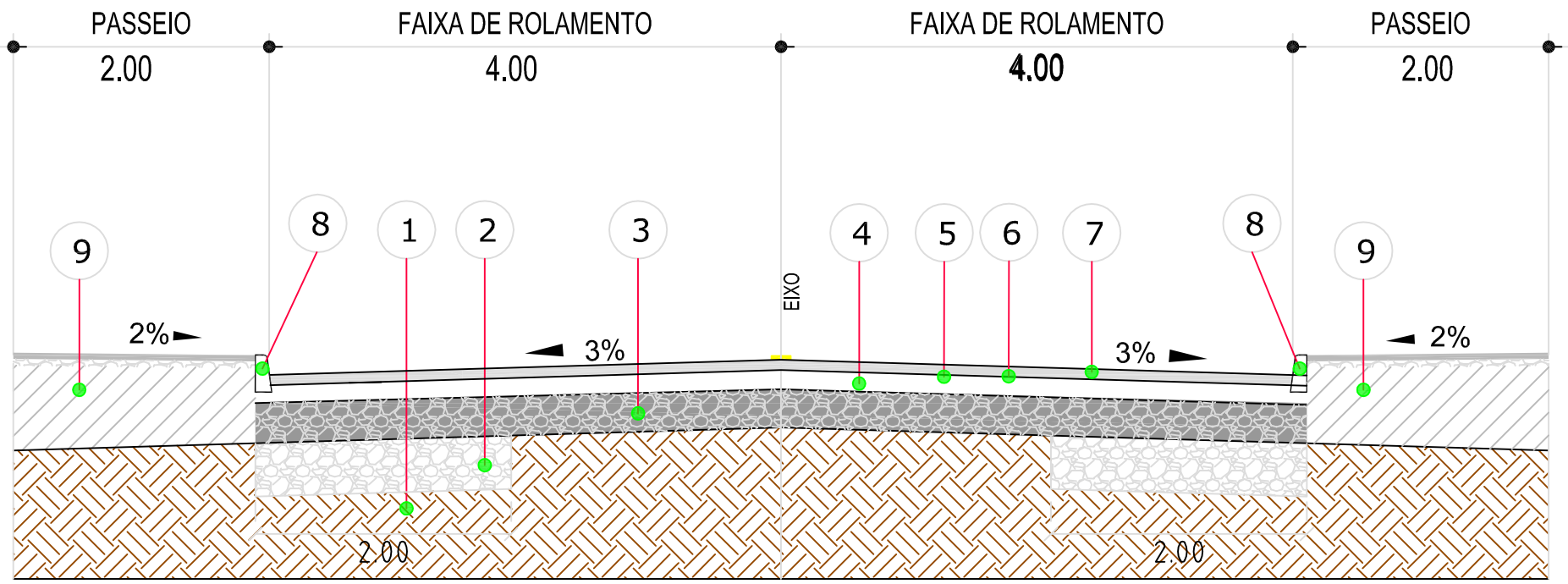


1 - Subleito Existente
2 - Reforço de Bordo Espessura = 50,00 cm
3 - Sub Base Espessura = 30,00 cm
4 - Base Brita Graduada Espessura = 15,00 cm
5 - Imprimação (DNIT 144/2012-ES)
6 - Pintura de ligação ( DNIT 145/2012-ES)
7 - CAUQ - Concreto Asfáltico Usinado a Quente Faixa ¨c¨ Espessura = 4,00 cm
8 - Meio-Fio de Concreto Extrusado
9 - Regularização de Passeios

Cerca
Muro Existente
Perfil do terreno natural
Meio-Fio Existente
Meio-Fio À Executar
Bordo da Rua
Talude Existente
Boca de Lobo Existente
Poste
Marco Topográfico

LEGENDA

Passeio
Passeio

NOTAS

1 - Estacas a Cada 20,00m

PREFEITURA MUNICIPAL DE JOINVILLE

SECRETARIA DE INFRAESTRUTURA URBANA
UNIDADE DE PAVIMENTAÇÃO

| | |
|---|---|
| TEMA: PROJETO DE PAVIMENTAÇÃO | CONTEUDO: SEÇÃO TIPO |
| NOME DA OBRA: RUA JOSÉ MOREIRA - BAIRRO SANTA CATARINA | TRECHO: DA RUA SANTA CATARIANA ATÉ O INICIO DO ASFALTO |

RESPONSÁVEL TÉCNICO: ADRIANO LUIZ KUROVSKI
ENG. CIVIL CREA/SC 28420-6

PROPRIETÁRIO: PREFEITURA MUNICIPAL DE JOINVILLE

| ESCALA: | DATA: | EXTENSÃO: | AREA: | REVISÃO: | FOLHA: |
|---|---|---|---|---|---|
| 1/1000 | Out/2019 | 247,92m | 2.033,36m² | Rev-01 | Unica |

A3 - 297X420

NOTA : Direitos autorais protegidos pela lei 5.988 de 14/12/73.
Vedada a reprodução, alteração, cópia, total ou parcial, sem autorização expressa do autor.