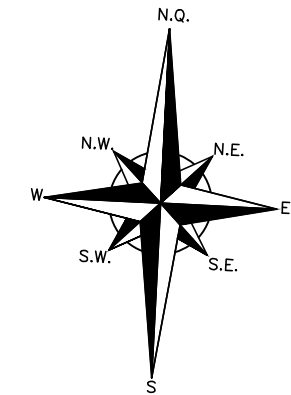
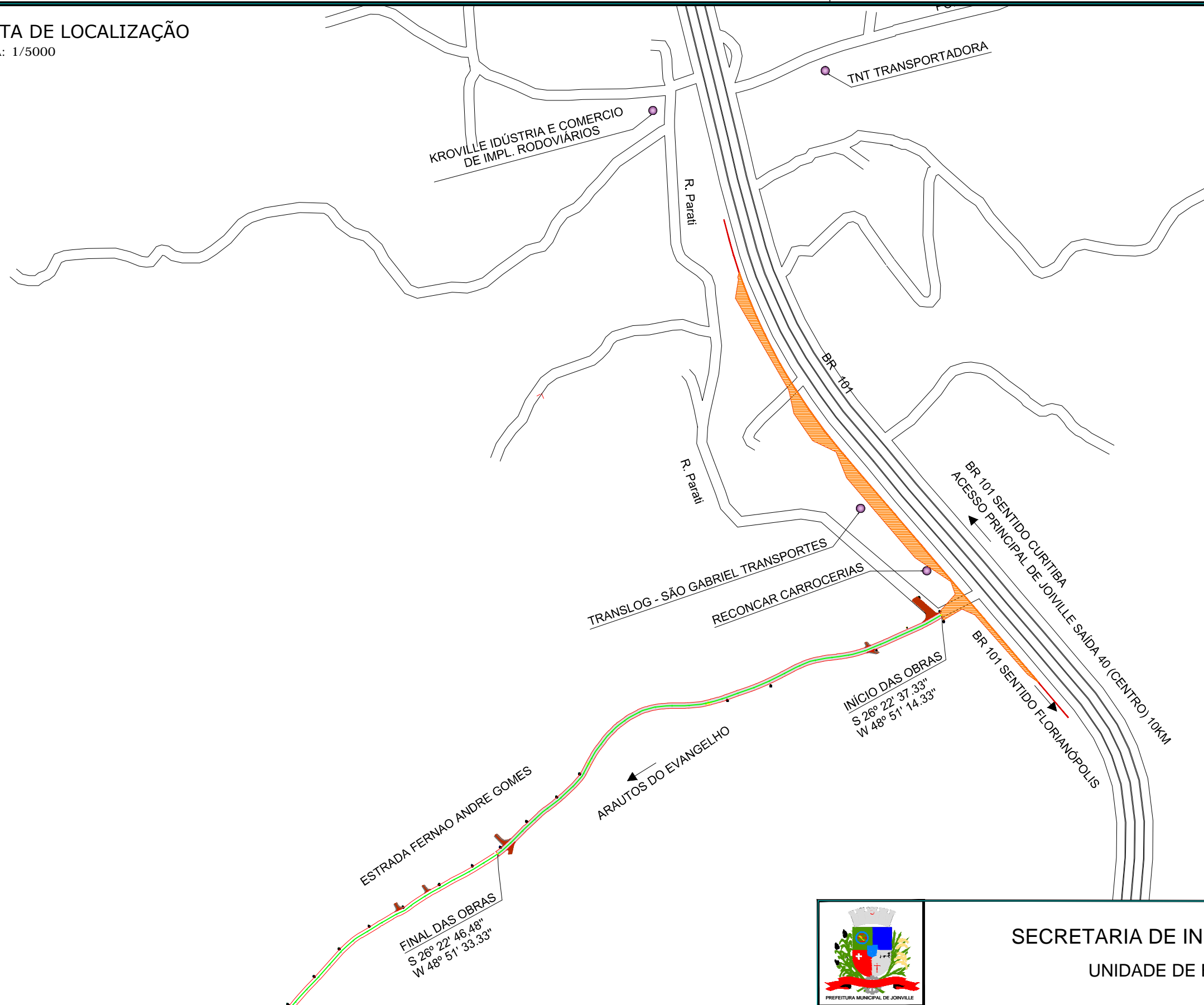


**PLANTA DE LOCALIZAÇÃO**

ESCALA: 1/5000



**SECRETARIA DE INFRAESTRUTURA URBANA**  
**UNIDADE DE BANCO DE PROJETOS**

Nome da Obra / Endereço:

**ESTRADA FERNÃO ANDRÉ GOMES - BAIRRO NOVA BRASÍLIA**

Conteúdo:

**PLANTA DE LOCALIZAÇÃO**

Núm. Prancha:

**01 / 01**





Escala: 1:5000

Desenho: Eduardo

Data: JUNHO/2022

Escala:  
1/1000

**LEGENDAS:**

-  PAVER PROJETADO
-  VIA NÃO PAVIMENTADA
-  ENTRONCAMENTO (RACHÃO+BRITA GRADUADA)
-  FAIXA DE DOMÍNIO - RODOVIA BR-101/SC

NOTA : Direitos autorais protegidos pela lei 5.988 de 14/12/73.

Vedada a reprodução, alteração, cópia, total ou parcial, sem autorização expressa do autor.



PAPEL RECICLÁVEL