

### ATENÇÃO

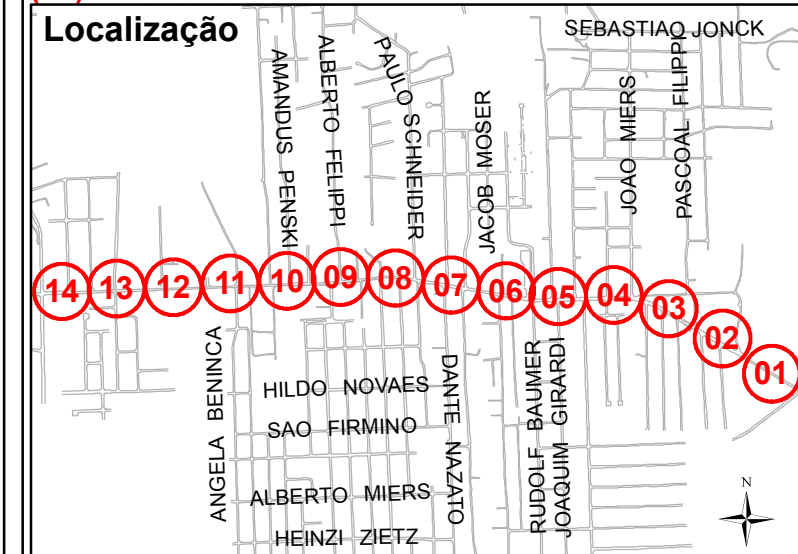
Levantamento cadastral realizado via método não visual com georradar (GPR), podendo haver inconsistências com o existente em campo.

Profundidades médias estimadas:  
 Redes micro e macrodistribuição: 0,8m a 1,2m.  
 Adutoras: 0,8m a 2,0m.  
 Redes de esgoto: indicada nos PVs.

Observar alinhamento perpendicular dos ramais de água com os hidrômetros e ramais de esgoto com CI/TIL.

O cadastro de esgoto nesta região está em processo de revisão e pode conter inconsistências ou trechos não representados.

Rompimentos estarão sujeitos à cobrança conforme legislação vigente. Caso ocorram devem ser informados pelo telefone:  
**(47) 99984-2492**



### Legenda

	Rede Distribuição		Macromedidores
	Rede Macrodistribuição		Meio fio
	Adutora		Rios
	Rede Desativada		Profundidade da rede
	Ramal de Água		Hidrantes
	Rede Coletora		Registro de Manobra Água
	Coletor Tronco		Fechado
	Interceptor		Aberto
	Emissário		PV/TIL
	Recalque		PV
			TIL



**Descrição:**  
 Cadastro do Sistema de Abastecimento de Água e Sistema de Coleta de Esgoto  
 Ofício SEI N° 3940953/2019  
 CAJ.DIPRE.APRO.CIOP  
 Rua XV de Novembro

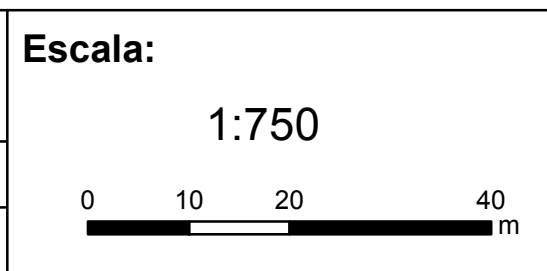
**Informações Cartográficas**  
 Projeção: UTM Fuso 22 S  
 Datum: SIRGAS 2000

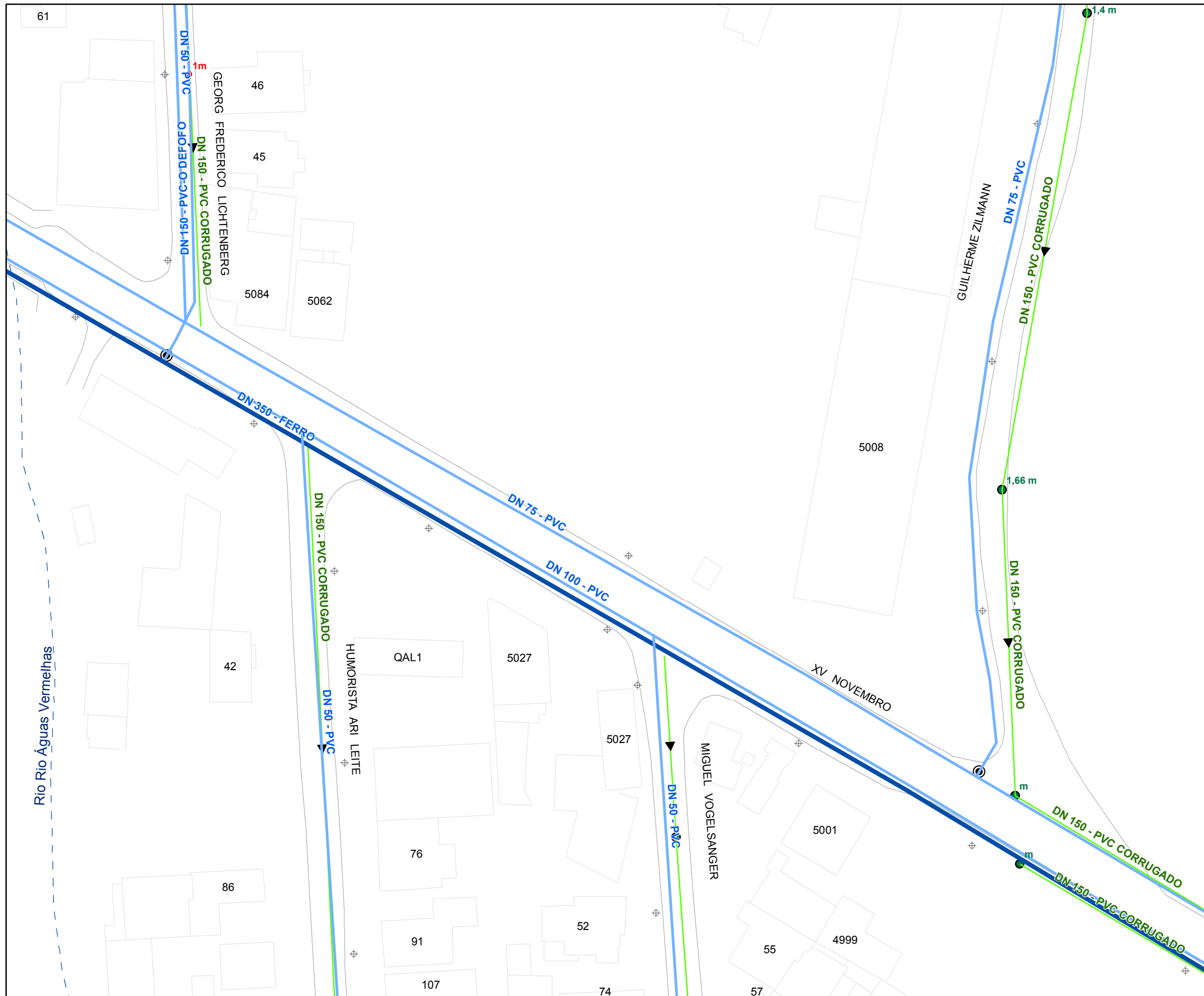
**Fonte de Dados**  
 Base Cartográfica: Prefeitura de Joinville  
 Cadastro Técnico: Companhia Águas de Joinville

**Elaborado Por:**  
 Francisco Hoffmann

**Data:** 11/06/2019

**Folha:** 1 / 14





### ATENÇÃO

Levantamento cadastral realizado via método não visual com georradar (GPR), podendo haver inconsistências com o existente em campo.

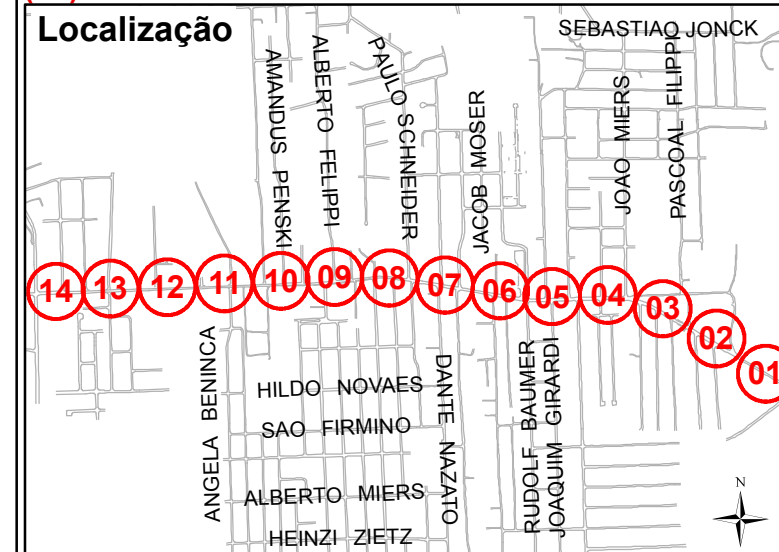
Profundidades médias estimadas:  
 Redes micro e macrodistribuição: 0,8m a 1,2m.  
 Adutoras: 0,8m a 2,0m.  
 Redes de esgoto: indicada nos PVs.

Observar alinhamento perpendicular dos ramais de água com os hidrômetros e ramais de esgoto com CI/TIL.

O cadastro de esgoto nesta região está em processo de revisão e pode conter inconsistências ou trechos não representados.

Rompimentos estarão sujeitos à cobrança conforme legislação vigente. Caso ocorram devem ser informados pelo telefone:

**(47) 99984-2492**



### Legenda

Rede Distribuição	Macromedidores
Rede Macrodistribuição	Meio fio
Adutora	Rios
Rede Desativada	Profundidade da rede
Ramal de Água	Hidrantes
Rede Coletora	Registro de Manobra Água
Coletor Tronco	Fechado
Interceptor	Aberto
Emissário	PV/TIL
Recalque	PV
	TIL



### Descrição:

Cadastro do Sistema de Abastecimento de Água e Sistema de Coleta de Esgoto  
 Ofício SEI N° 3940953/2019  
 CAJ.DIPRE.APRO.CIOP  
 Rua XV de Novembro

### Informações Cartográficas

Projeção: UTM Fuso 22 S  
 Datum: SIRGAS 2000

### Fonte de Dados

Base Cartográfica: Prefeitura de Joinville  
 Cadastro Técnico: Companhia Águas de Joinville

### Elaborado Por:

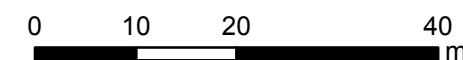
Francisco Hoffmann

Data: 11/06/2019

Folha: 2 / 14

### Escala:

1:750



### Orientação





### ATENÇÃO

Levantamento cadastral realizado via método não visual com georradar (GPR), podendo haver inconsistências com o existente em campo.

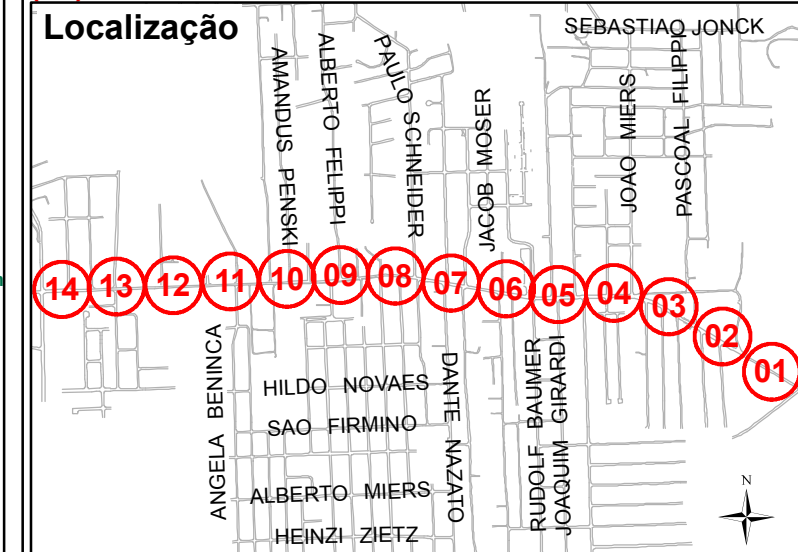
Profundidades médias estimadas:  
 Redes micro e macrodistribuição: 0,8m a 1,2m.  
 Adutoras: 0,8m a 2,0m.  
 Redes de esgoto: indicada nos PVs.

Observar alinhamento perpendicular dos ramais de água com os hidrômetros e ramais de esgoto com CI/TIL.

O cadastro de esgoto nesta região está em processo de revisão e pode conter inconsistências ou trechos não representados.

Rompimentos estarão sujeitos à cobrança conforme legislação vigente. Caso ocorram devem ser informados pelo telefone:

**(47) 99984-2492**



### Legenda

Rede Distribuição	Macromedidores
Rede Macrodistribuição	Meio fio
Adutora	Rios
Rede Desativada	Profundidade da rede
Ramal de Água	Hidrantes
Rede Coletora	Registro de Manobra Água
Coletor Tronco	Fechado
Interceptor	Aberto
Emissário	PV/TIL
Recalque	PV
	TIL



**Descrição:**  
 Cadastro do Sistema de Abastecimento de Água e Sistema de Coleta de Esgoto  
 Ofício SEI N° 3940953/2019  
 CAJ.DIPRE.APRO.CIOP  
 Rua XV de Novembro

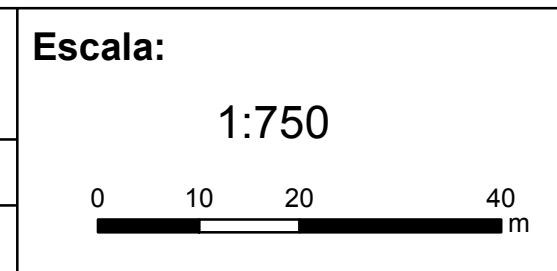
**Informações Cartográficas**  
 Projeção: UTM Fuso 22 S  
 Datum: SIRGAS 2000

**Fonte de Dados**  
 Base Cartográfica: Prefeitura de Joinville  
 Cadastro Técnico: Companhia Águas de Joinville

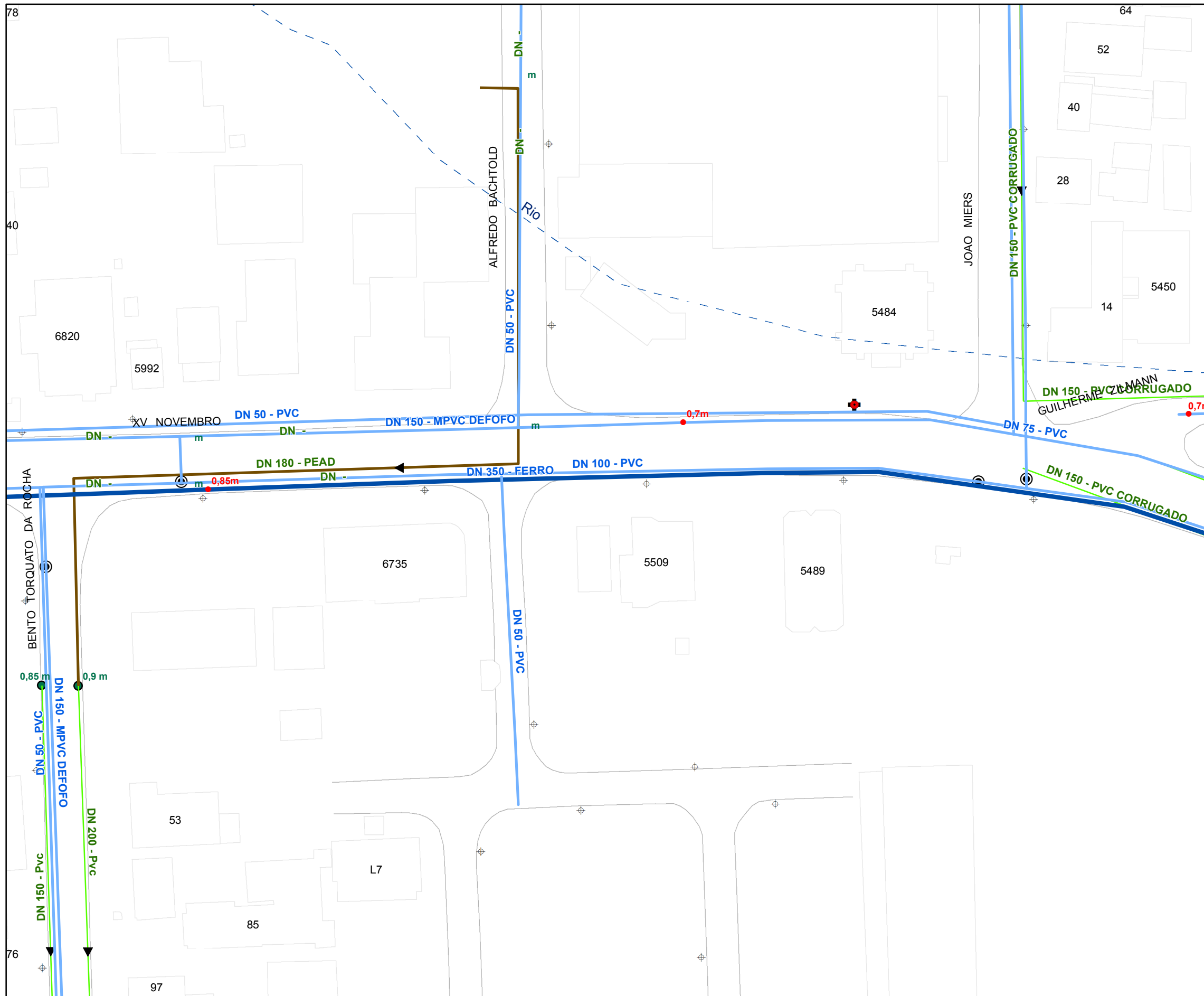
**Elaborado Por:**  
 Francisco Hoffmann

**Data:** 11/06/2019

**Folha:** 3 / 14







**ATENÇÃO**

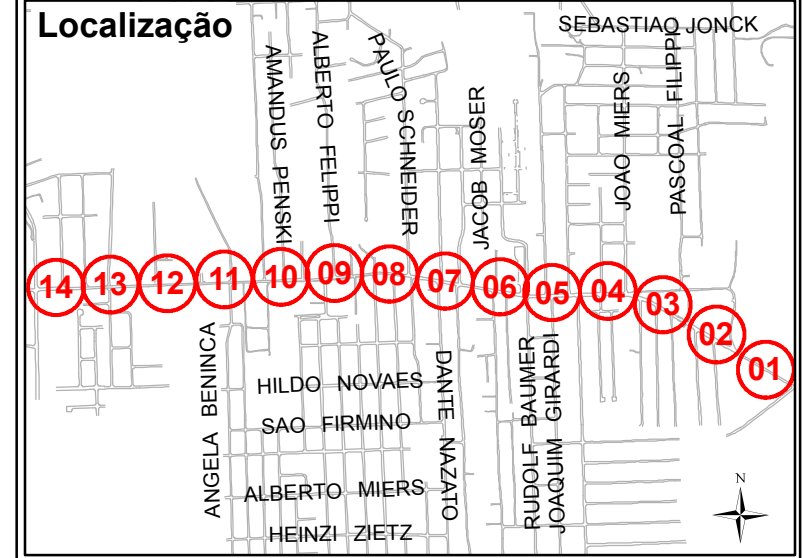
Levantamento cadastral realizado via método não visual com georradar (GPR), podendo haver inconsistências com o existente em campo.

Profundidades médias estimadas:  
 Redes micro e macrodistribuição: 0,8m a 1,2m.  
 Adutoras: 0,8m a 2,0m.  
 Redes de esgoto: indicada nos PVs.

Observar alinhamento perpendicular dos ramais de água com os hidrômetros e ramais de esgoto com CI/TIL.

O cadastro de esgoto nesta região está em processo de revisão e pode conter inconsistências ou trechos não representados.

Rompimentos estarão sujeitos à cobrança conforme legislação vigente. Caso ocorram devem ser informados pelo telefone:  
**(47) 99984-2492**



Legenda			
	Rede Distribuição		Macromedidores
	Rede Macrodistribuição		Meio fio
	Adutora		Rios
	Rede Desativada		Profundidade da rede
	Ramal de Água		Hidrantes
	Rede Coletora		Registro de Manobra Água
	Coletor Tronco		Fechado
	Interceptor		Aberto
	Emissário		PV/TIL
	Recalque		PV
			TIL



**Descrição:**  
 Cadastro do Sistema de Abastecimento de Água e Sistema de Coleta de Esgoto  
 Ofício SEI N° 3940953/2019  
 CAJ.DIPRE.APRO.CIOP  
 Rua XV de Novembro

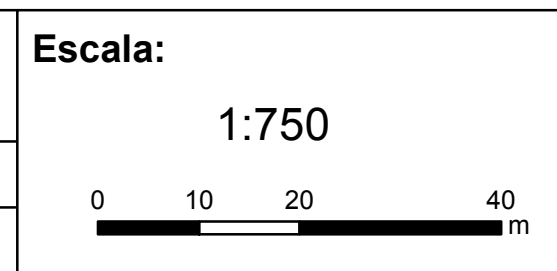
**Informações Cartográficas**  
 Projeção: UTM Fuso 22 S  
 Datum: SIRGAS 2000

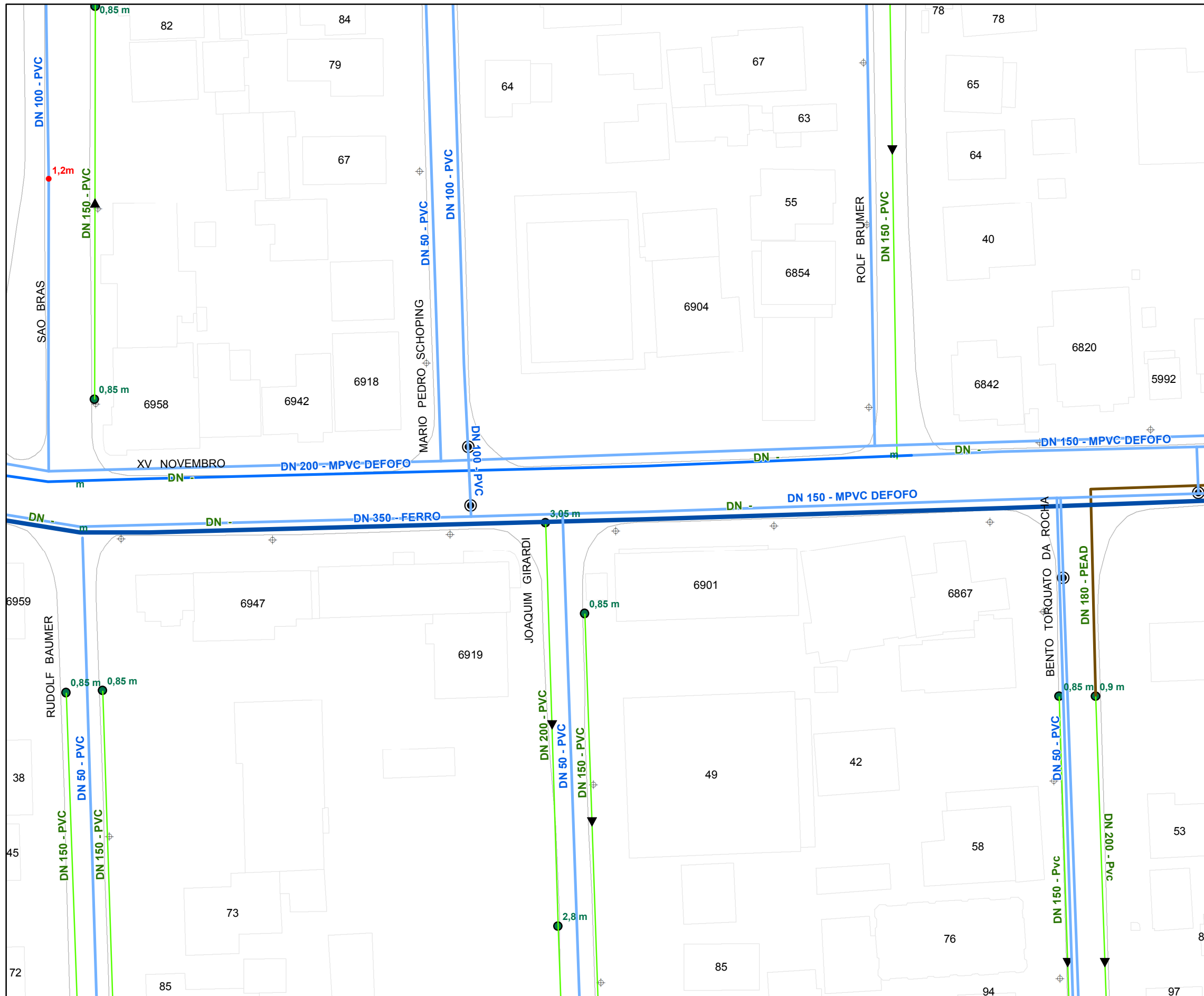
**Fonte de Dados**  
 Base Cartográfica: Prefeitura de Joinville  
 Cadastro Técnico: Companhia Águas de Joinville

**Elaborado Por:**  
 Francisco Hoffmann

**Data:** 11/06/2019

**Folha:** 4 / 14





### ATENÇÃO

Levantamento cadastral realizado via método não visual com georradar (GPR), podendo haver inconsistências com o existente em campo.

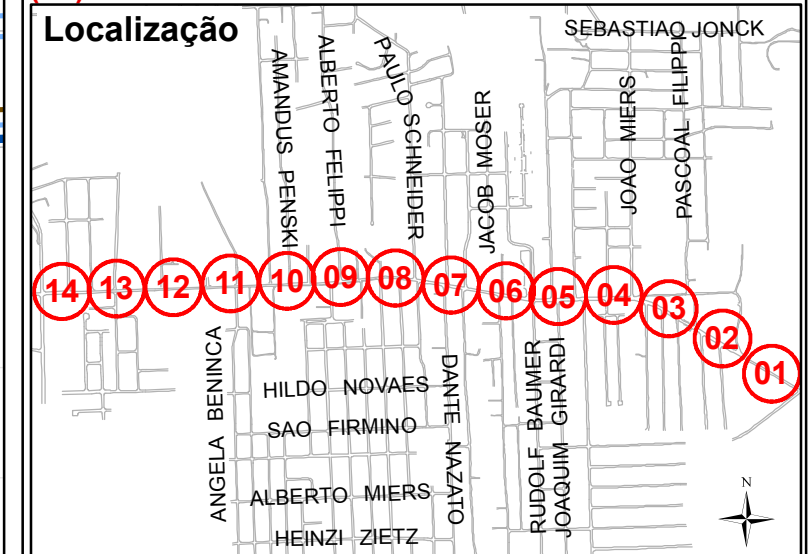
Profundidades médias estimadas:  
 Redes micro e macrodistribuição: 0,8m a 1,2m.  
 Adutoras: 0,8m a 2,0m.  
 Redes de esgoto: indicada nos PVs.

Observar alinhamento perpendicular dos ramais de água com os hidrômetros e ramais de esgoto com CI/TIL.

O cadastro de esgoto nesta região está em processo de revisão e pode conter inconsistências ou trechos não representados.

Rompimentos estarão sujeitos à cobrança conforme legislação vigente. Caso ocorram devem ser informados pelo telefone:

**(47) 99984-2492**



### Legenda

Rede Distribuição	Macromedidores
Rede Macrodistribuição	Meio fio
Adutora	Rios
Rede Desativada	Profundidade da rede
Ramal de Água	Hidrantes
Rede Coletora	Registro de Manobra Água
Coletor Tronco	Fechado
Interceptor	Aberto
Emissário	PV/TIL
Recalque	PV
	TIL



**Descrição:**  
 Cadastro do Sistema de Abastecimento de Água e Sistema de Coleta de Esgoto  
 Ofício SEI N° 3940953/2019  
 CAJ.DIPRE.APRO.CIOP  
 Rua XV de Novembro

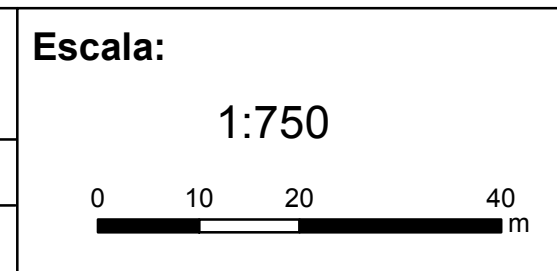
**Informações Cartográficas**  
 Projeção: UTM Fuso 22 S  
 Datum: SIRGAS 2000

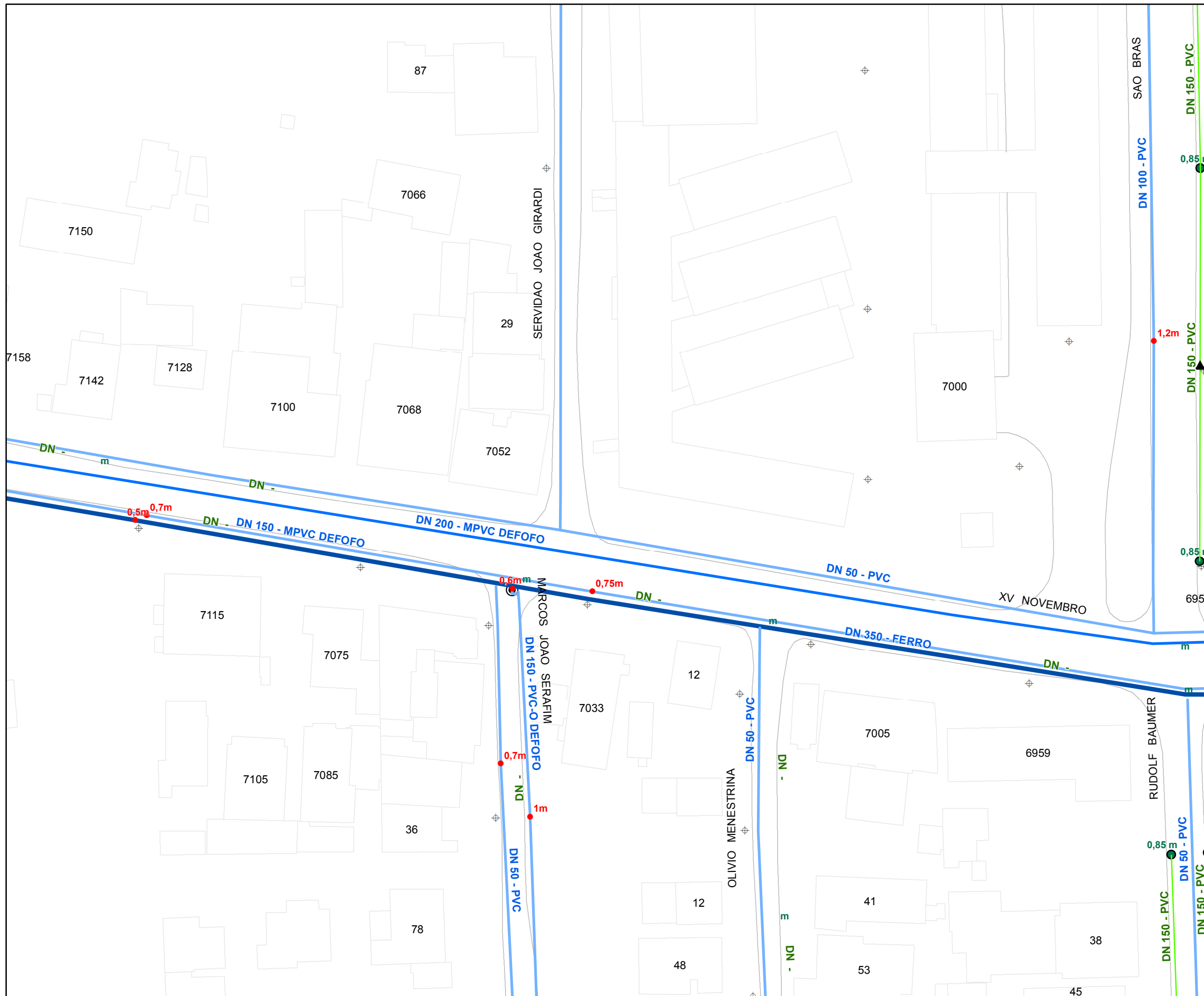
**Fonte de Dados**  
 Base Cartográfica: Prefeitura de Joinville  
 Cadastro Técnico: Companhia Águas de Joinville

**Elaborado Por:**  
 Francisco Hoffmann

**Data:** 11/06/2019

**Folha:** 5 / 14





### ATENÇÃO

Levantamento cadastral realizado via método não visual com georradar (GPR), podendo haver inconsistências com o existente em campo.

Profundidades médias estimadas:  
 Redes micro e macrodistribuição: 0,8m a 1,2m.  
 Adutoras: 0,8m a 2,0m.  
 Redes de esgoto: indicada nos PVs.

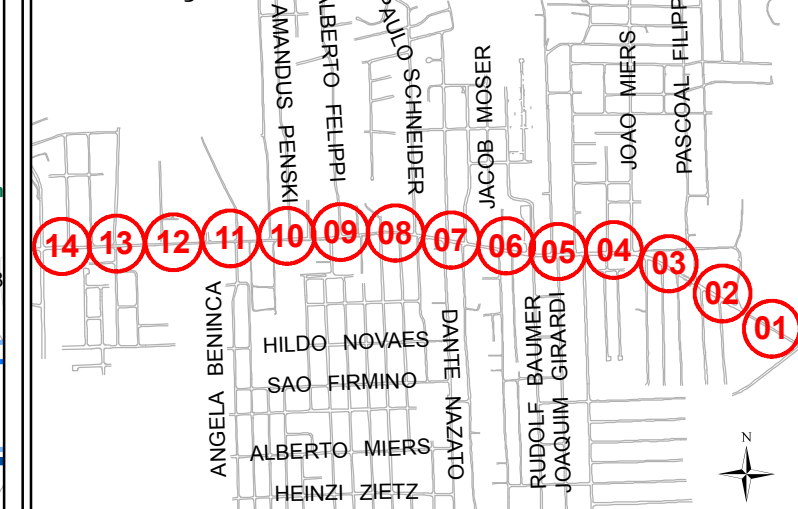
Observar alinhamento perpendicular dos ramais de água com os hidrômetros e ramais de esgoto com CI/TIL.

O cadastro de esgoto nesta região está em processo de revisão e pode conter inconsistências ou trechos não representados.

Rompimentos estarão sujeitos à cobrança conforme legislação vigente. Caso ocorram devem ser informados pelo telefone:

**(47) 99984-2492**

### Localização



### Legenda

Rede Distribuição	Macromedidores
Rede Macrodistribuição	Meio fio
Adutora	Rios
Rede Desativada	Profundidade da rede
Ramal de Água	Hidrantes
Rede Coletora	Registro de Manobra Água
Coletor Tronco	Fechado
Interceptor	Aberto
Emissário	PV/TIL
Recalque	PV
	TIL



**Descrição:**  
 Cadastro do Sistema de Abastecimento de Água e Sistema de Coleta de Esgoto  
 Ofício SEI N° 3940953/2019  
 CAJ.DIPRE.APRO.CIOP  
 Rua XV de Novembro

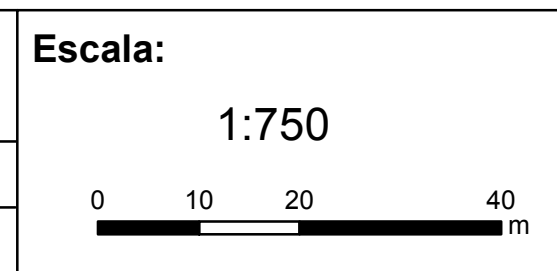
**Informações Cartográficas**  
 Projeção: UTM Fuso 22 S  
 Datum: SIRGAS 2000

**Fonte de Dados**  
 Base Cartográfica: Prefeitura de Joinville  
 Cadastro Técnico: Companhia Águas de Joinville

**Elaborado Por:**  
 Francisco Hoffmann

**Data:** 11/06/2019

**Folha:** 6 / 14







**ATENÇÃO**

Levantamento cadastral realizado via método não visual com georradar (GPR), podendo haver inconsistências com o existente em campo.

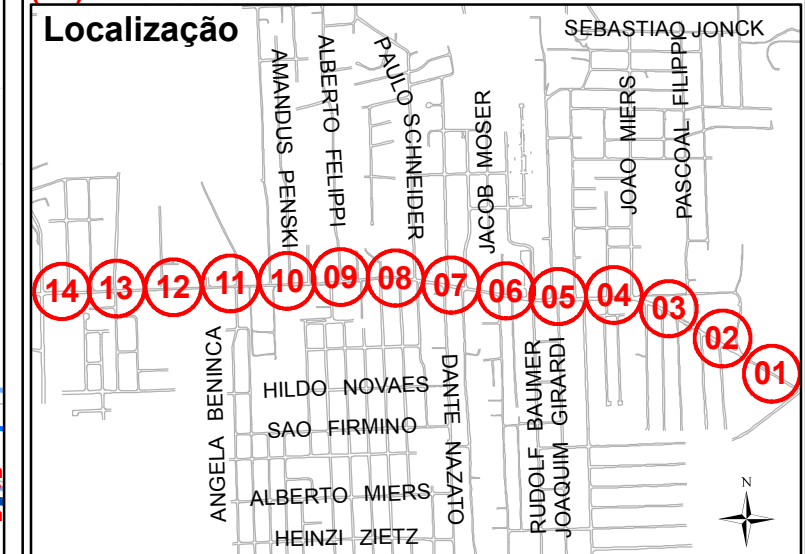
Profundidades médias estimadas:  
 Redes micro e macrodistribuição: 0,8m a 1,2m.  
 Adutoras: 0,8m a 2,0m.  
 Redes de esgoto: indicada nos PVs.

Observar alinhamento perpendicular dos ramais de água com os hidrômetros e ramais de esgoto com CI/TIL.

O cadastro de esgoto nesta região está em processo de revisão e pode conter inconsistências ou trechos não representados.

Rompimentos estarão sujeitos à cobrança conforme legislação vigente. Caso ocorram devem ser informados pelo telefone:

**(47) 99984-2492**



**Legenda**

- |                        |                          |
|------------------------|--------------------------|
| Rede Distribuição      | Macromedidores           |
| Rede Macrodistribuição | Meio fio                 |
| Adutora                | Rios                     |
| Rede Desativada        | Profundidade da rede     |
| Ramal de Água          | Hidrantes                |
| Rede Coletora          | Registro de Manobra Água |
| Coletor Tronco         | Fechado                  |
| Interceptor            | Aberto                   |
| Emissário              | PV/TIL                   |
| Recalque               | PV                       |
|                        | TIL                      |



**Descrição:**  
 Cadastro do Sistema de Abastecimento de Água e Sistema de Coleta de Esgoto  
 Ofício SEI N° 3940953/2019  
 CAJ.DIPRE.APRO.CIOP  
 Rua XV de Novembro

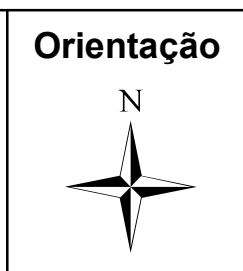
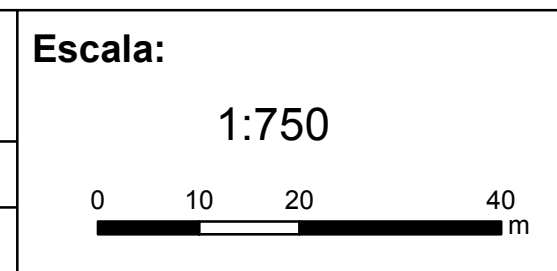
**Informações Cartográficas**  
 Projeção: UTM Fuso 22 S  
 Datum: SIRGAS 2000

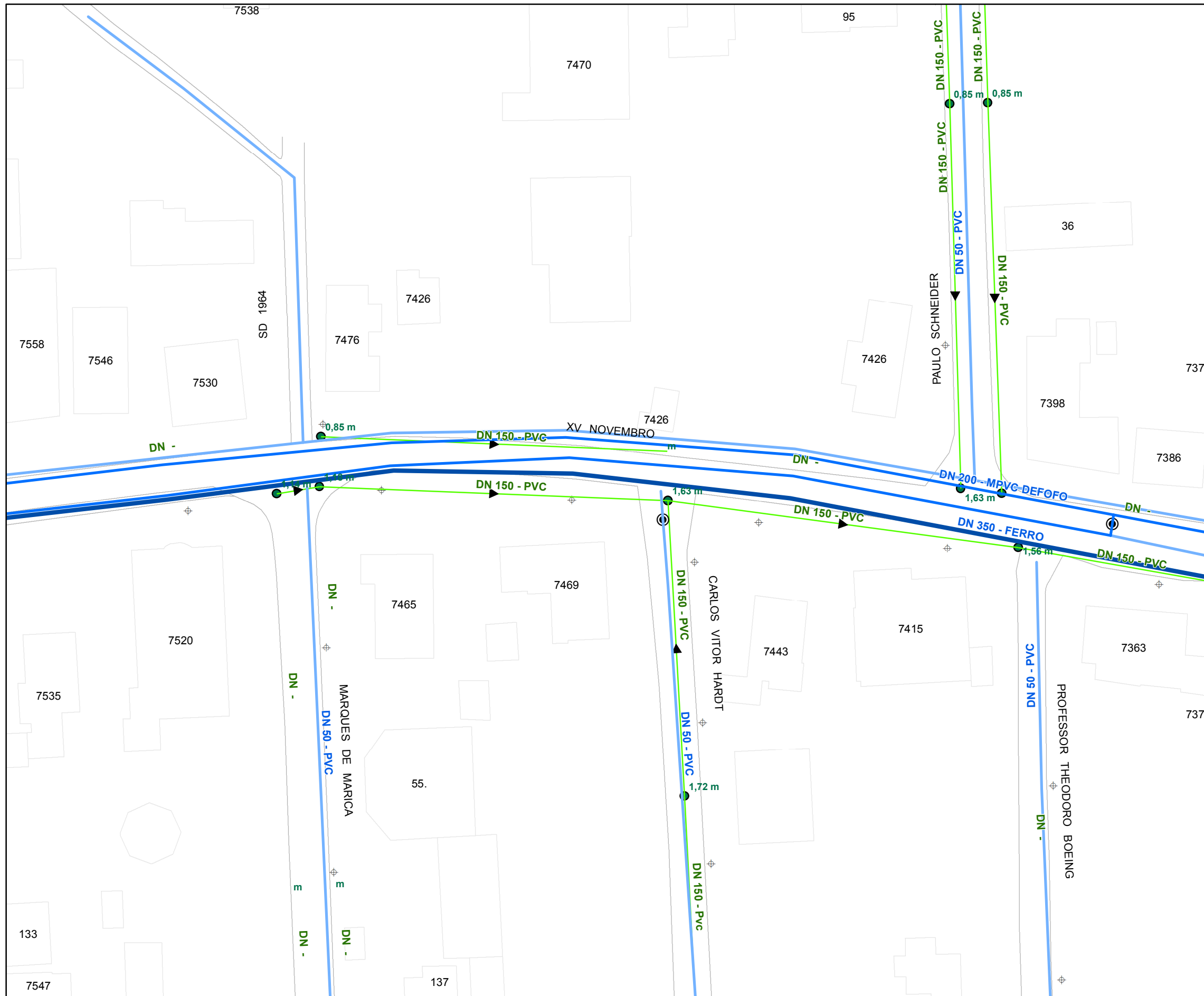
**Fonte de Dados**  
 Base Cartográfica: Prefeitura de Joinville  
 Cadastro Técnico: Companhia Águas de Joinville

**Elaborado Por:**  
 Francisco Hoffmann

**Data:** 11/06/2019

**Folha:** 7 / 14





**ATENÇÃO**

Levantamento cadastral realizado via método não visual com georradar (GPR), podendo haver inconsistências com o existente em campo.

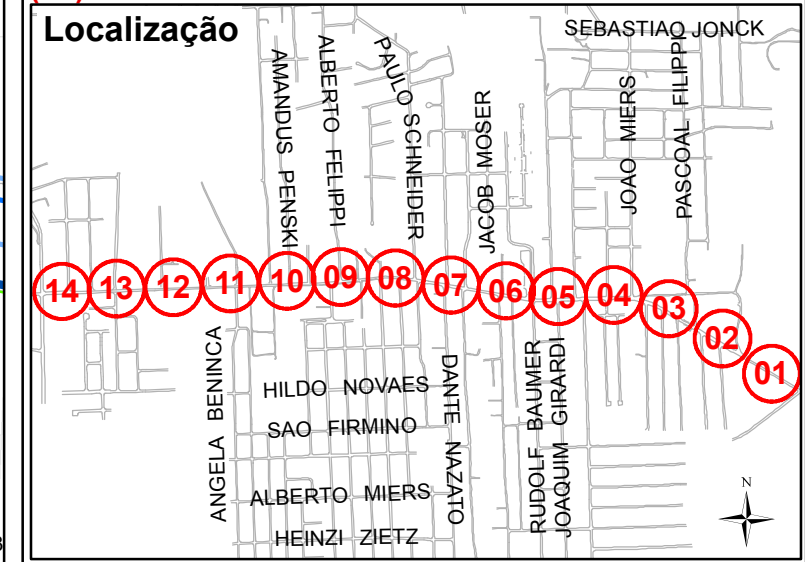
Profundidades médias estimadas:  
 Redes micro e macrodistribuição: 0,8m a 1,2m.  
 Adutoras: 0,8m a 2,0m.  
 Redes de esgoto: indicada nos PVs.

Observar alinhamento perpendicular dos ramais de água com os hidrômetros e ramais de esgoto com CI/TIL.

O cadastro de esgoto nesta região está em processo de revisão e pode conter inconsistências ou trechos não representados.

Rompimentos estarão sujeitos à cobrança conforme legislação vigente. Caso ocorram devem ser informados pelo telefone:

**(47) 99984-2492**



**Legenda**

- |                        |                          |
|------------------------|--------------------------|
| Rede Distribuição      | Macromedidores           |
| Rede Macrodistribuição | Meio fio                 |
| Adutora                | Rios                     |
| Rede Desativada        | Profundidade da rede     |
| Ramal de Água          | Hidrantes                |
| Rede Coletora          | Registro de Manobra Água |
| Coletor Tronco         | Fechado                  |
| Interceptor            | Aberto                   |
| Emissário              | PV/TIL                   |
| Recalque               | PV                       |
|                        | TIL                      |



**Descrição:**  
 Cadastro do Sistema de Abastecimento de Água e Sistema de Coleta de Esgoto  
 Ofício SEI N° 3940953/2019  
 CAJ.DIPRE.APRO.CIOP  
 Rua XV de Novembro

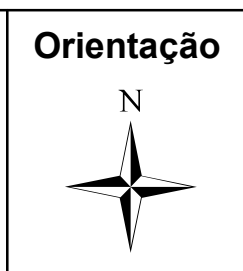
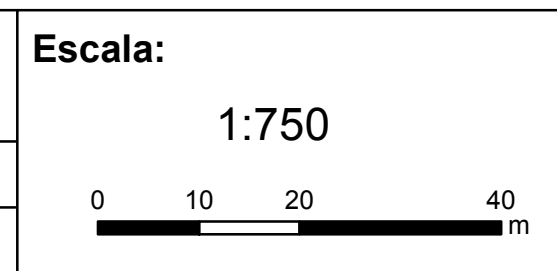
**Informações Cartográficas**  
 Projeção: UTM Fuso 22 S  
 Datum: SIRGAS 2000

**Fonte de Dados**  
 Base Cartográfica: Prefeitura de Joinville  
 Cadastro Técnico: Companhia Águas de Joinville

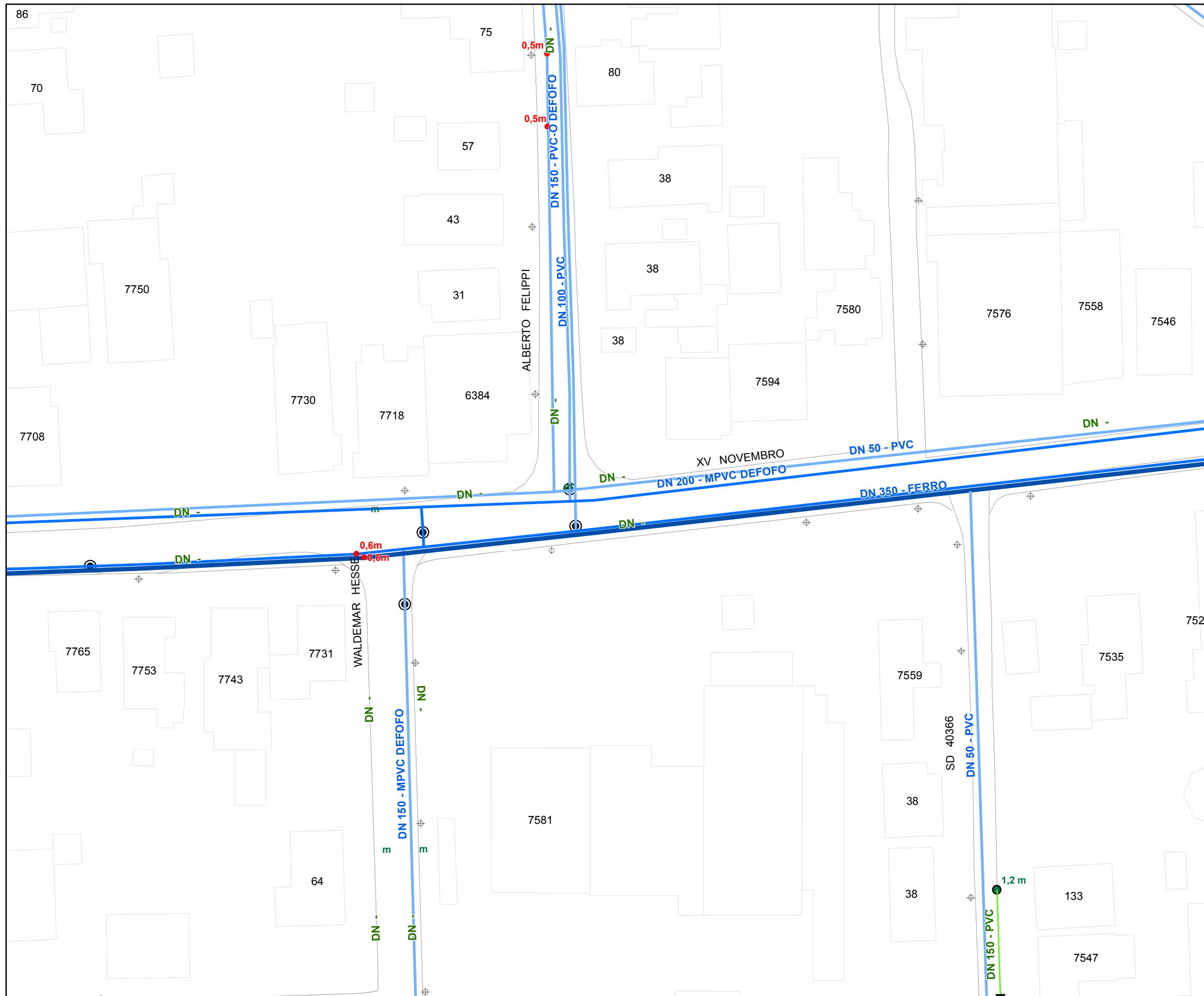
**Elaborado Por:**  
 Francisco Hoffmann

**Data:** 11/06/2019

**Folha:** 8 / 14







**ATENÇÃO**

Levantamento cadastral realizado via método não visual com georradar (GPR), podendo haver inconsistências com o existente em campo.

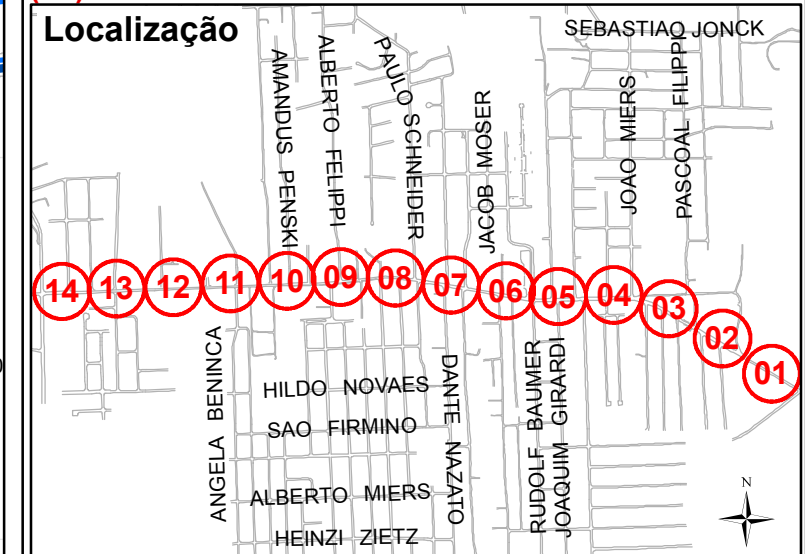
Profundidades médias estimadas:  
 Redes micro e macrodistribuição: 0,8m a 1,2m.  
 Adutoras: 0,8m a 2,0m.  
 Redes de esgoto: indicada nos PVs.

Observar alinhamento perpendicular dos ramais de água com os hidrômetros e ramais de esgoto com CI/TIL.

O cadastro de esgoto nesta região está em processo de revisão e pode conter inconsistências ou trechos não representados.

Rompimentos estarão sujeitos à cobrança conforme legislação vigente. Caso ocorram devem ser informados pelo telefone:

**(47) 99984-2492**



**Legenda**

- |                        |                          |
|------------------------|--------------------------|
| Rede Distribuição      | Macromedidores           |
| Rede Macrodistribuição | Meio fio                 |
| Adutora                | Rios                     |
| Rede Desativada        | Profundidade da rede     |
| Ramal de Água          | Hidrantes                |
| Rede Coletora          | Registro de Manobra Água |
| Coletor Tronco         | Fechado                  |
| Interceptor            | Aberto                   |
| Emissário              | PV/TIL                   |
| Recalque               | PV                       |
|                        | TIL                      |



**Descrição:**  
 Cadastro do Sistema de Abastecimento de Água e Sistema de Coleta de Esgoto  
 Ofício SEI N° 3940953/2019  
 CAJ.DIPRE.APRO.CIOP  
 Rua XV de Novembro

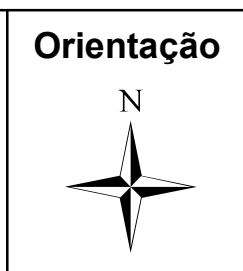
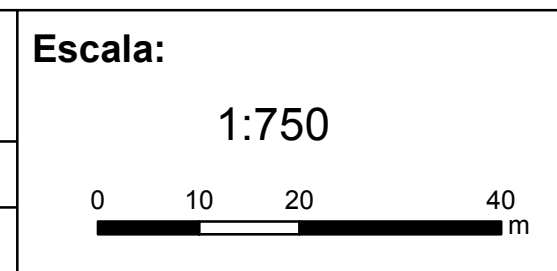
**Informações Cartográficas**  
 Projeção: UTM Fuso 22 S  
 Datum: SIRGAS 2000

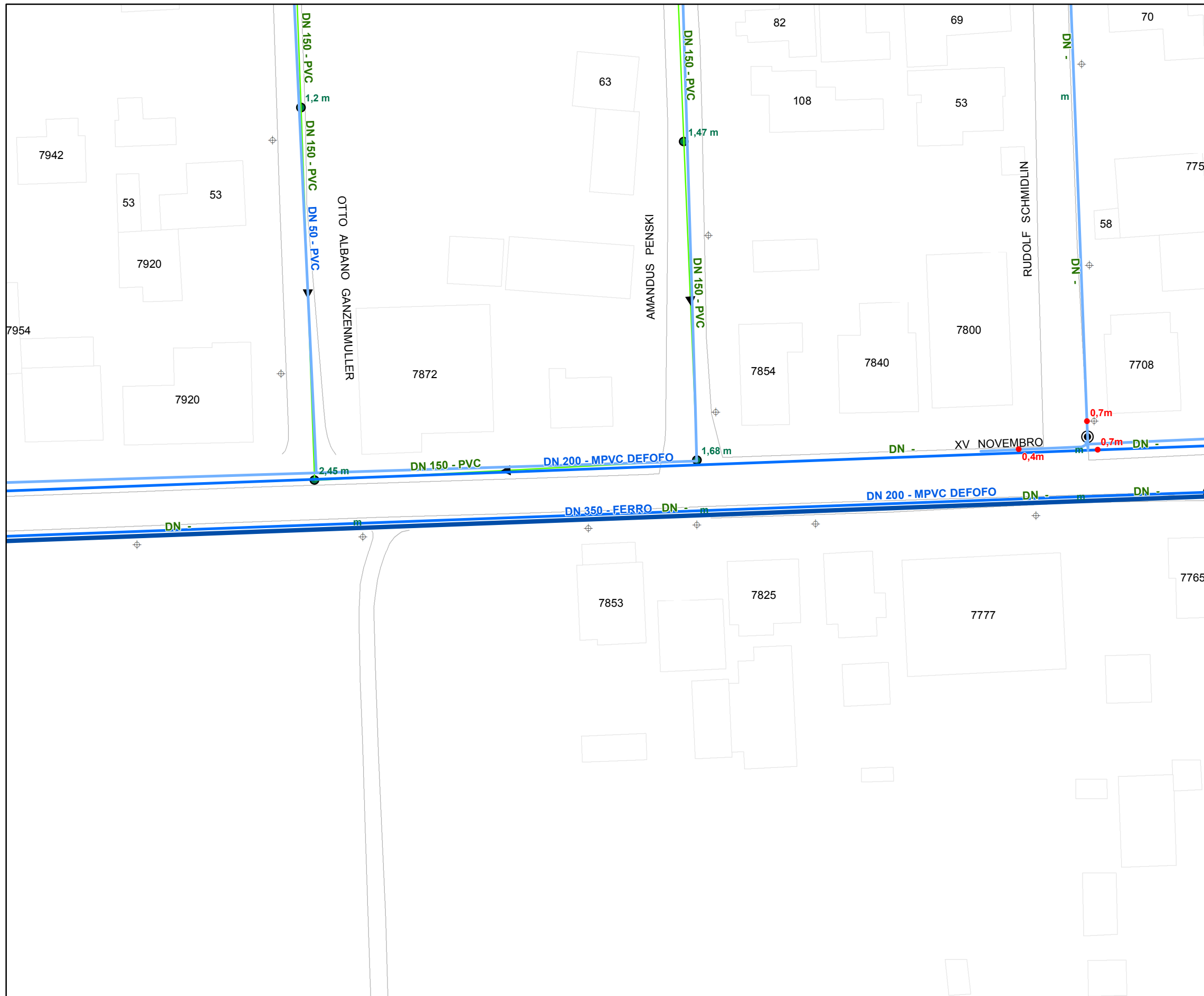
**Fonte de Dados**  
 Base Cartográfica: Prefeitura de Joinville  
 Cadastro Técnico: Companhia Águas de Joinville

**Elaborado Por:**  
 Francisco Hoffmann

**Data:** 11/06/2019

**Folha:** 9 / 14





### ATENÇÃO

Levantamento cadastral realizado via método não visual com georradar (GPR), podendo haver inconsistências com o existente em campo.

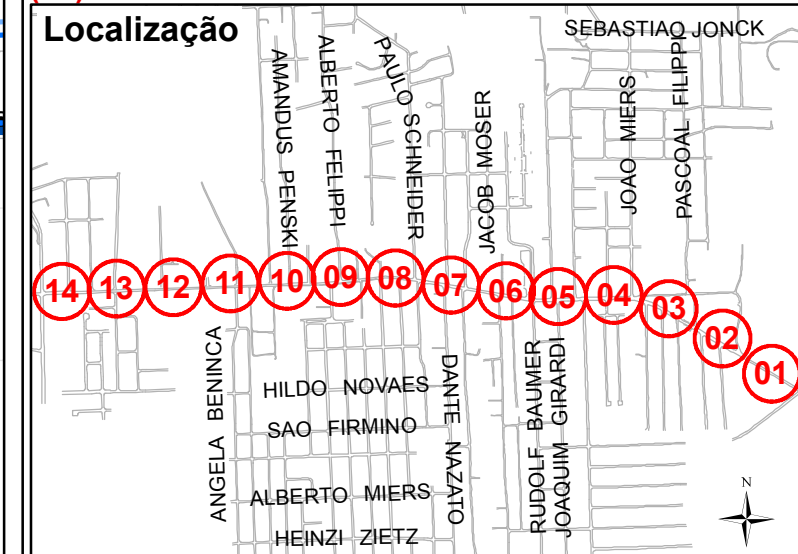
Profundidades médias estimadas:  
 Redes micro e macrodistribuição: 0,8m a 1,2m.  
 Adutoras: 0,8m a 2,0m.  
 Redes de esgoto: indicada nos PVs.

Observar alinhamento perpendicular dos ramais de água com os hidrômetros e ramais de esgoto com CI/TIL.

O cadastro de esgoto nesta região está em processo de revisão e pode conter inconsistências ou trechos não representados.

Rompimentos estarão sujeitos à cobrança conforme legislação vigente. Caso ocorram devem ser informados pelo telefone:

**(47) 99984-2492**



### Legenda

Rede Distribuição	Macromedidores
Rede Macrodistribuição	Meio fio
Adutora	Rios
Rede Desativada	Profundidade da rede
Ramal de Água	Hidrantes
Rede Coletora	Registro de Manobra Água
Coletor Tronco	Fechado
Interceptor	Aberto
Emissário	PV/TIL
Recalque	PV
	TIL



**Descrição:**  
 Cadastro do Sistema de Abastecimento de Água e Sistema de Coleta de Esgoto  
 Ofício SEI N° 3940953/2019  
 CAJ.DIPRE.APRO.CIOP  
 Rua XV de Novembro

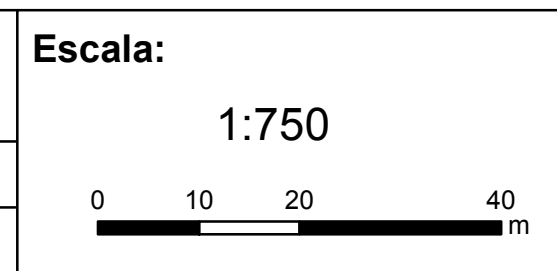
**Informações Cartográficas**  
 Projeção: UTM Fuso 22 S  
 Datum: SIRGAS 2000

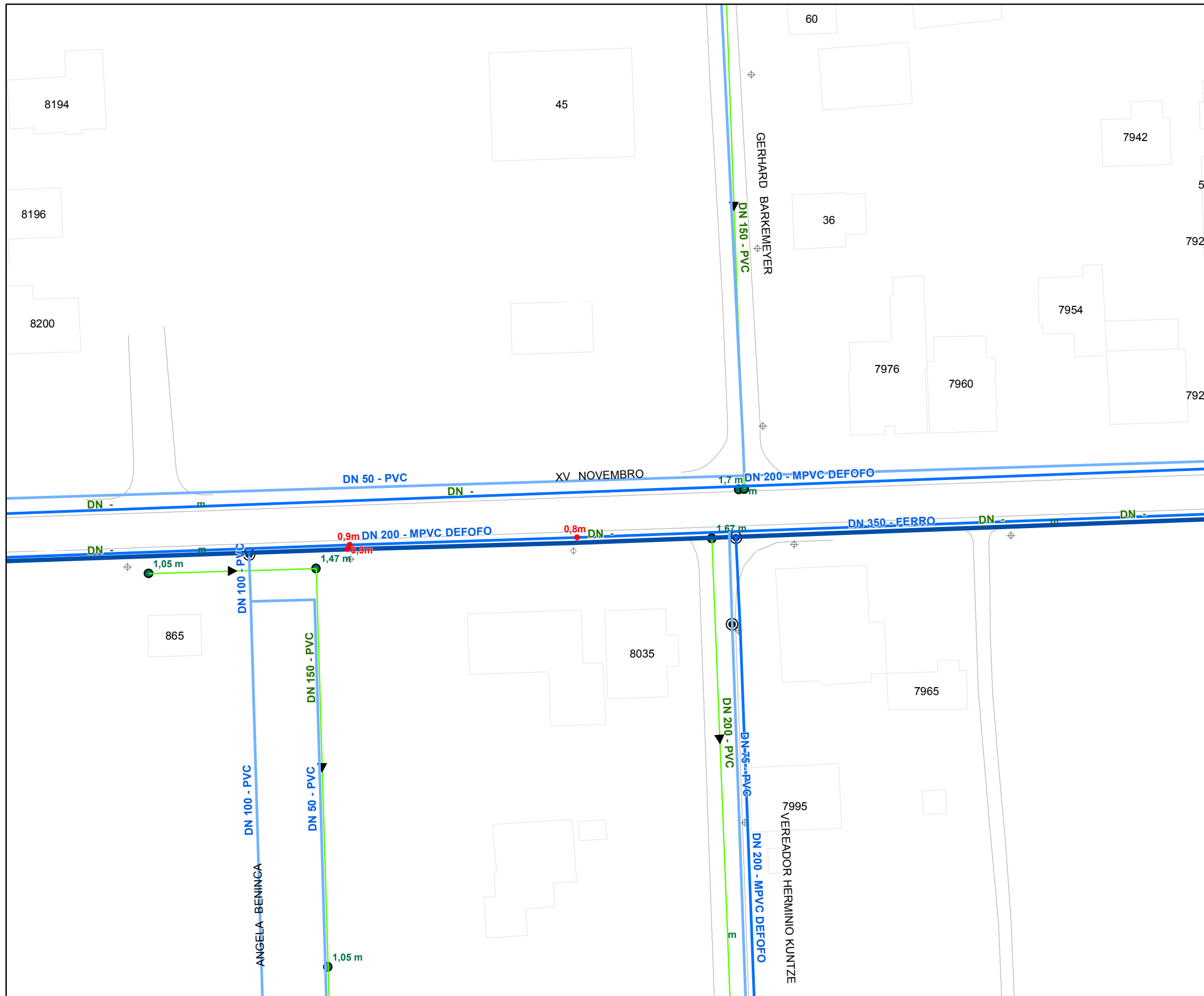
**Fonte de Dados**  
 Base Cartográfica: Prefeitura de Joinville  
 Cadastro Técnico: Companhia Águas de Joinville

**Elaborado Por:**  
 Francisco Hoffmann

**Data:** 11/06/2019

**Folha:** 10 / 14





### ATENÇÃO

Levantamento cadastral realizado via método não visual com georradar (GPR), podendo haver inconsistências com o existente em campo.

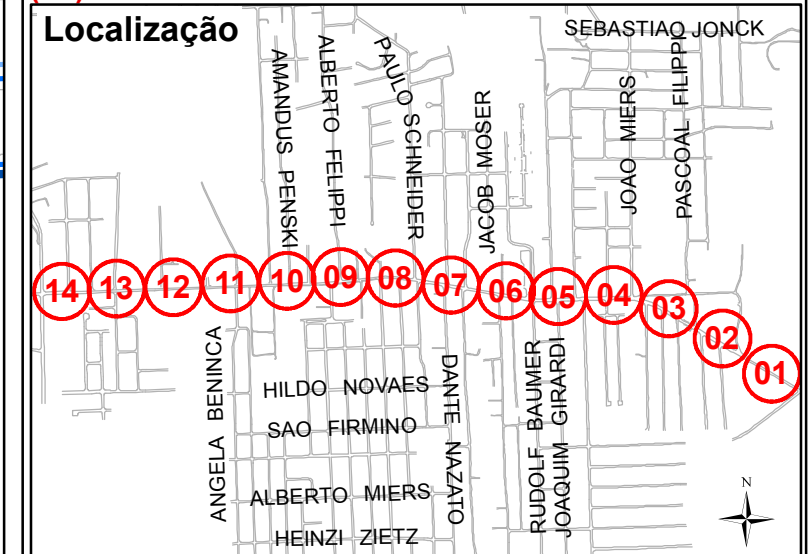
Profundidades médias estimadas:  
 Redes micro e macrodistribuição: 0,8m a 1,2m.  
 Adutoras: 0,8m a 2,0m.  
 Redes de esgoto: indicada nos PVs.

Observar alinhamento perpendicular dos ramais de água com os hidrômetros e ramais de esgoto com CI/TIL.

O cadastro de esgoto nesta região está em processo de revisão e pode conter inconsistências ou trechos não representados.

Rompimentos estarão sujeitos à cobrança conforme legislação vigente. Caso ocorram devem ser informados pelo telefone:

**(47) 99984-2492**



### Legenda

Rede Distribuição	Macromedidores
Rede Macrodistribuição	Meio fio
Adutora	Rios
Rede Desativada	Profundidade da rede
Ramal de Água	Hidrantes
Rede Coletora	Registro de Manobra Água
Coletor Tronco	Fechado
Interceptor	Aberto
Emissário	PV/TIL
Recalque	PV
	TIL



### Descrição:

Cadastro do Sistema de Abastecimento de Água e Sistema de Coleta de Esgoto  
 Ofício SEI N° 3940953/2019  
 CAJ.DIPRE.APRO.CIOP  
 Rua XV de Novembro

### Informações Cartográficas

Projeção: UTM Fuso 22 S  
 Datum: SIRGAS 2000

### Fonte de Dados

Base Cartográfica: Prefeitura de Joinville  
 Cadastro Técnico: Companhia Águas de Joinville

### Elaborado Por:

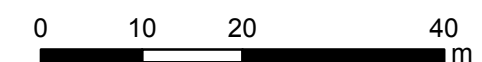
Francisco Hoffmann

Data: 11/06/2019

Folha: 11 / 14

### Escala:

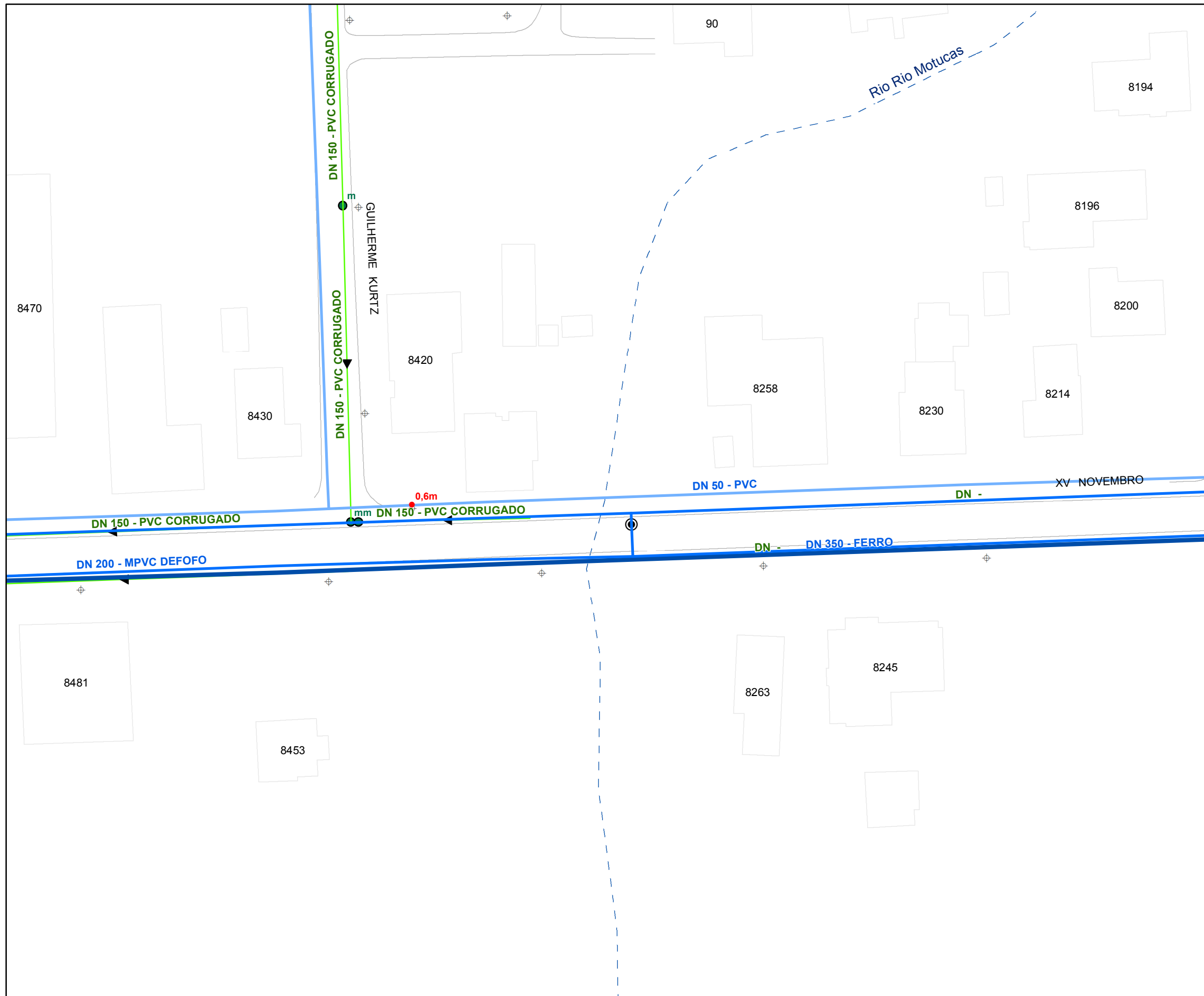
1:750



### Orientação







**ATENÇÃO**

Levantamento cadastral realizado via método não visual com georradar (GPR), podendo haver inconsistências com o existente em campo.

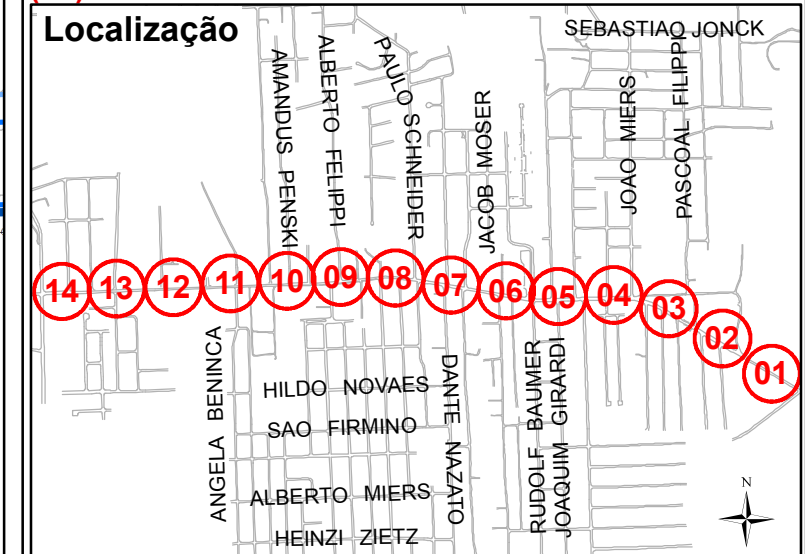
Profundidades médias estimadas:  
 Redes micro e macrodistribuição: 0,8m a 1,2m.  
 Adutoras: 0,8m a 2,0m.  
 Redes de esgoto: indicada nos PVs.

Observar alinhamento perpendicular dos ramais de água com os hidrômetros e ramais de esgoto com CI/TIL.

O cadastro de esgoto nesta região está em processo de revisão e pode conter inconsistências ou trechos não representados.

Rompimentos estarão sujeitos à cobrança conforme legislação vigente. Caso ocorram devem ser informados pelo telefone:

**(47) 99984-2492**



**Legenda**

- |                        |                          |
|------------------------|--------------------------|
| Rede Distribuição      | Macromedidores           |
| Rede Macrodistribuição | Meio fio                 |
| Adutora                | Rios                     |
| Rede Desativada        | Profundidade da rede     |
| Ramal de Água          | Hidrantes                |
| Rede Coletora          | Registro de Manobra Água |
| Coletor Tronco         | Fechado                  |
| Interceptor            | Aberto                   |
| Emissário              | PV/TIL                   |
| Recalque               | PV                       |
|                        | TIL                      |



**Descrição:**  
 Cadastro do Sistema de Abastecimento de Água e Sistema de Coleta de Esgoto  
 Ofício SEI N° 3940953/2019  
 CAJ.DIPRE.APRO.CIOP  
 Rua XV de Novembro

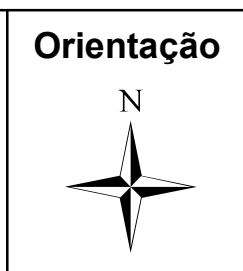
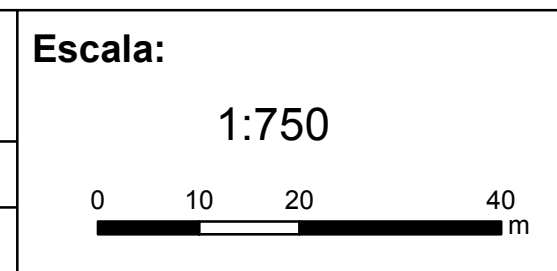
**Informações Cartográficas**  
 Projeção: UTM Fuso 22 S  
 Datum: SIRGAS 2000

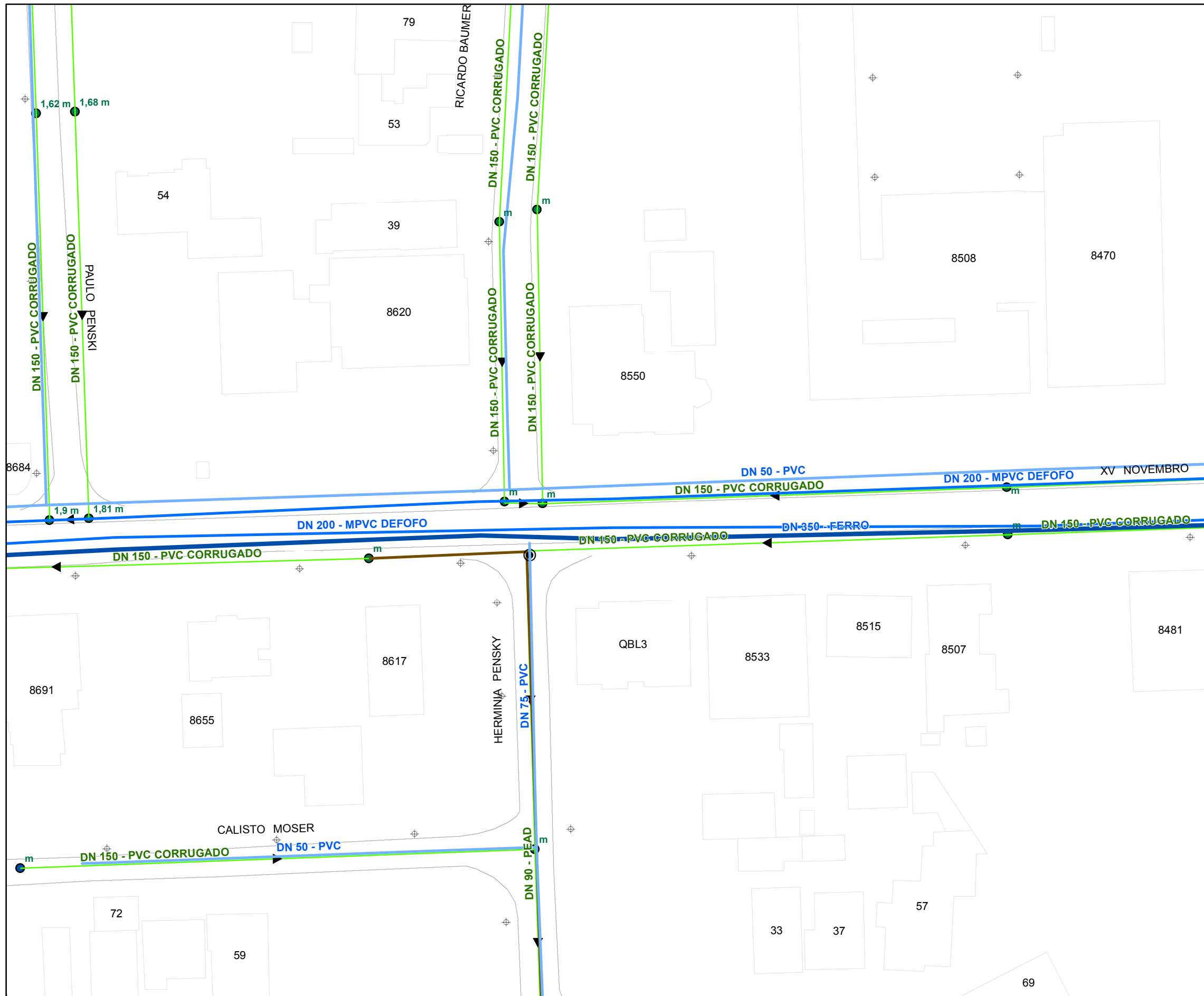
**Fonte de Dados**  
 Base Cartográfica: Prefeitura de Joinville  
 Cadastro Técnico: Companhia Águas de Joinville

**Elaborado Por:**  
 Francisco Hoffmann

**Data:** 11/06/2019

**Folha:** 12 / 14





### ATENÇÃO

Levantamento cadastral realizado via método não visual com georradar (GPR), podendo haver inconsistências com o existente em campo.

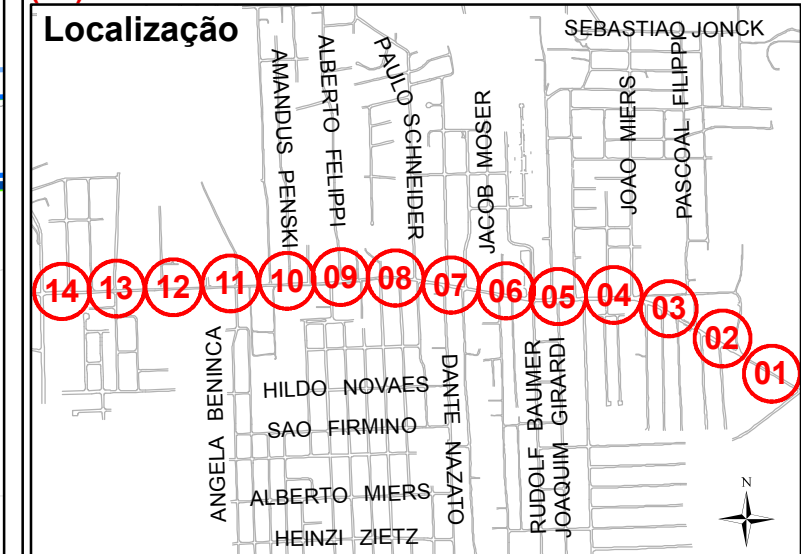
Profundidades médias estimadas:  
 Redes micro e macrodistribuição: 0,8m a 1,2m.  
 Adutoras: 0,8m a 2,0m.  
 Redes de esgoto: indicada nos PVs.

Observar alinhamento perpendicular dos ramais de água com os hidrômetros e ramais de esgoto com CI/TIL.

O cadastro de esgoto nesta região está em processo de revisão e pode conter inconsistências ou trechos não representados.

Rompimentos estarão sujeitos à cobrança conforme legislação vigente. Caso ocorram devem ser informados pelo telefone:

**(47) 99984-2492**



### Legenda

Rede Distribuição	Macromedidores
Rede Macrodistribuição	Meio fio
Adutora	Rios
Rede Desativada	Profundidade da rede
Ramal de Água	Hidrantes
Rede Coletora	Registro de Manobra Água
Coletor Tronco	Fechado
Interceptor	Aberto
Emissário	PV/TIL
Recalque	PV
	TIL



**Descrição:**  
 Cadastro do Sistema de Abastecimento de Água e Sistema de Coleta de Esgoto  
 Ofício SEI N° 3940953/2019  
 CAJ.DIPRE.APRO.CIOP  
 Rua XV de Novembro

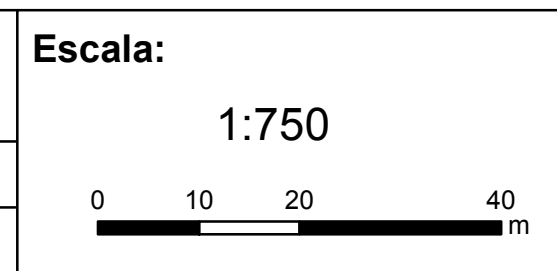
**Informações Cartográficas**  
 Projeção: UTM Fuso 22 S  
 Datum: SIRGAS 2000

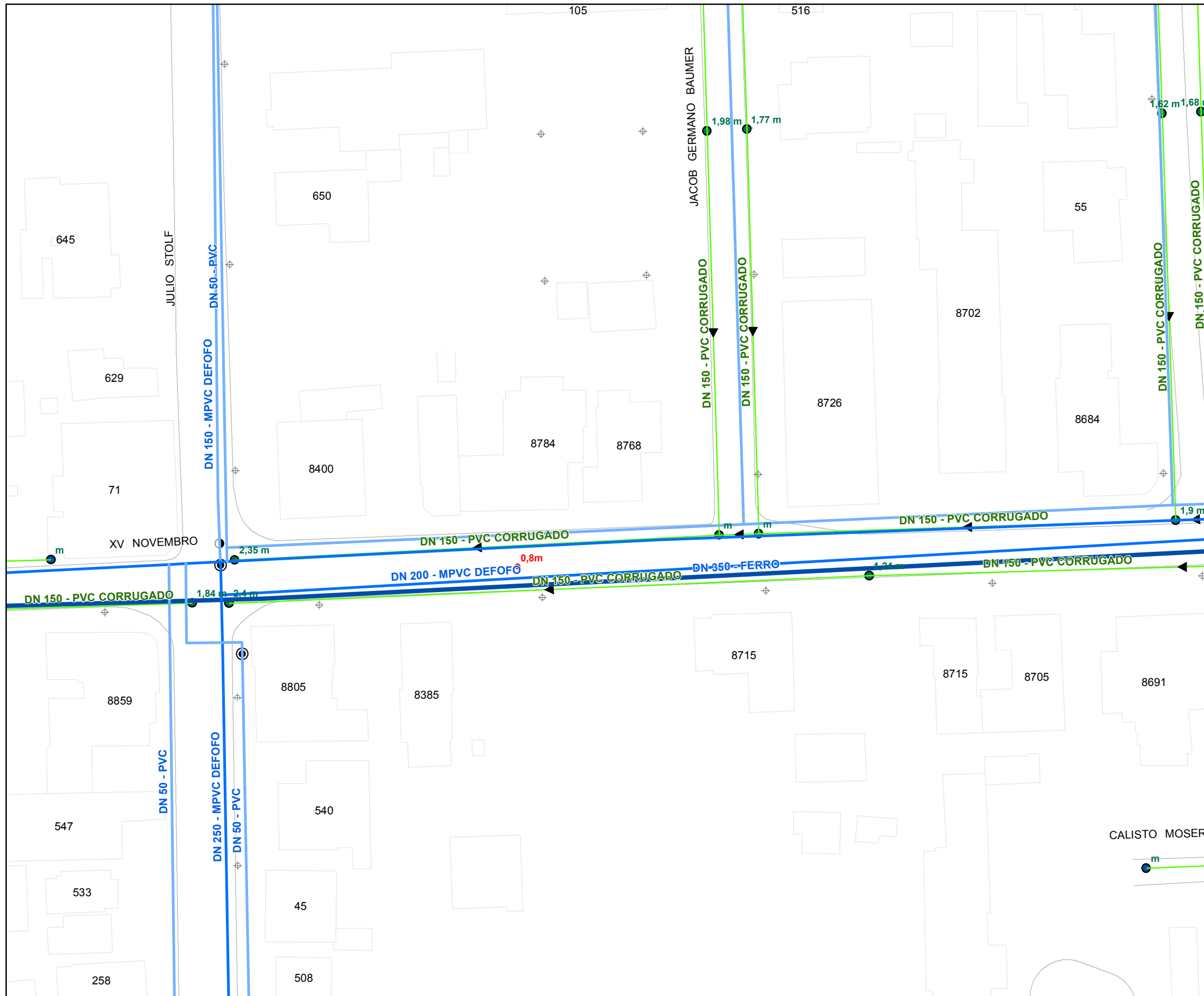
**Fonte de Dados**  
 Base Cartográfica: Prefeitura de Joinville  
 Cadastro Técnico: Companhia Águas de Joinville

**Elaborado Por:**  
 Francisco Hoffmann

**Data:** 11/06/2019

**Folha:** 13 / 14





**ATENÇÃO**

Levantamento cadastral realizado via método não visual com georradar (GPR), podendo haver inconsistências com o existente em campo.

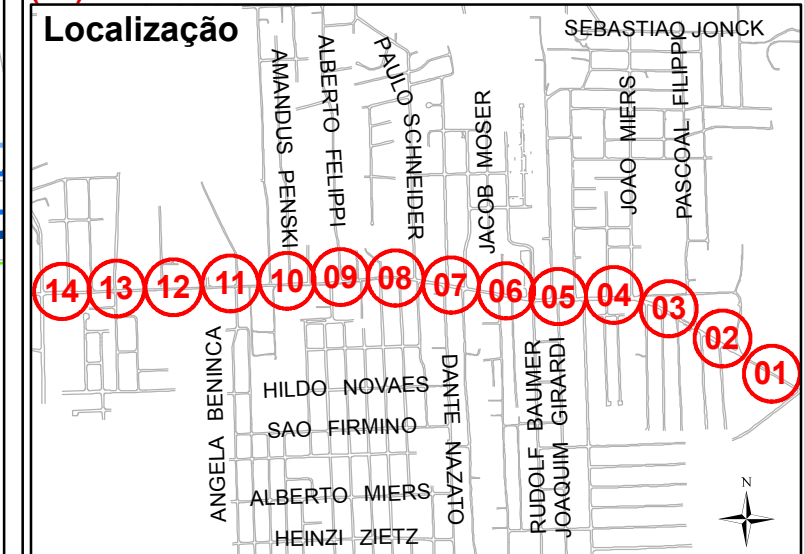
Profundidades médias estimadas:  
 Redes micro e macrodistribuição: 0,8m a 1,2m.  
 Adutoras: 0,8m a 2,0m.  
 Redes de esgoto: indicada nos PVs.

Observar alinhamento perpendicular dos ramais de água com os hidrômetros e ramais de esgoto com CI/TIL.

O cadastro de esgoto nesta região está em processo de revisão e pode conter inconsistências ou trechos não representados.

Rompimentos estarão sujeitos à cobrança conforme legislação vigente. Caso ocorram devem ser informados pelo telefone:

**(47) 99984-2492**



**Legenda**

- |                   |                        |         |                 |               |               |                |             |           |          |                |          |      |                      |           |                          |         |        |    |     |
|-------------------|------------------------|---------|-----------------|---------------|---------------|----------------|-------------|-----------|----------|----------------|----------|------|----------------------|-----------|--------------------------|---------|--------|----|-----|
| Rede Distribuição | Rede Macrodistribuição | Adutora | Rede Desativada | Ramal de Água | Rede Coletora | Coletor Tronco | Interceptor | Emissário | Recalque | Macromedidores | Meio fio | Rios | Profundidade da rede | Hidrantes | Registro de Manobra Água | Fechado | Aberto | PV | TIL |
|-------------------|------------------------|---------|-----------------|---------------|---------------|----------------|-------------|-----------|----------|----------------|----------|------|----------------------|-----------|--------------------------|---------|--------|----|-----|



**Descrição:**  
 Cadastro do Sistema de Abastecimento de Água e Sistema de Coleta de Esgoto  
 Ofício SEI N° 3940953/2019  
 CAJ.DIPRE.APRO.CIOP  
 Rua XV de Novembro

**Informações Cartográficas**  
 Projeção: UTM Fuso 22 S  
 Datum: SIRGAS 2000

**Fonte de Dados**  
 Base Cartográfica: Prefeitura de Joinville  
 Cadastro Técnico: Companhia Águas de Joinville

**Elaborado Por:**  
 Francisco Hoffmann

**Data:** 11/06/2019

**Folha:** 14 / 14

