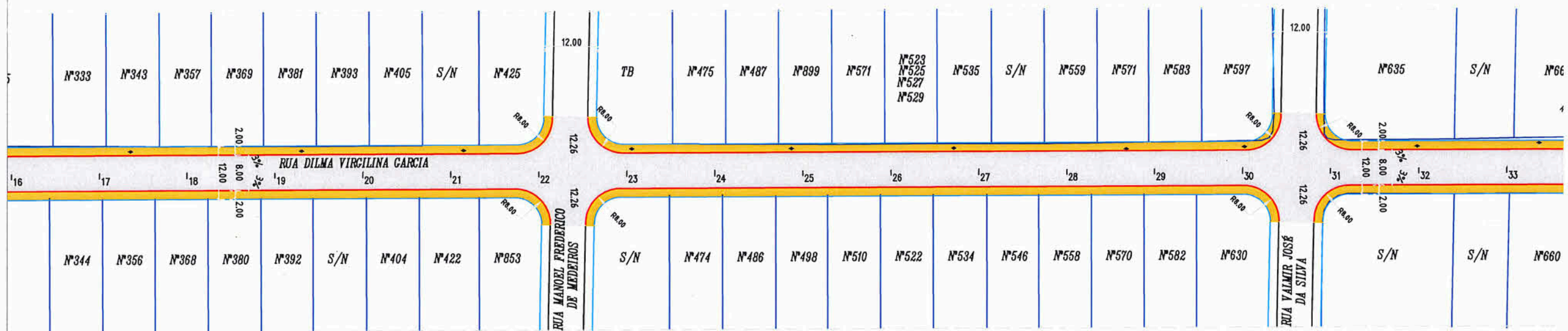
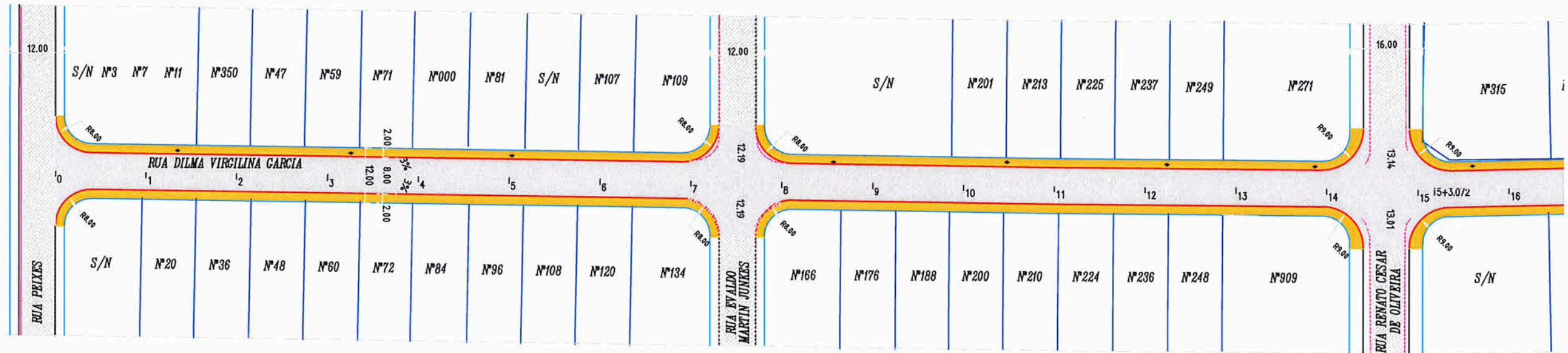


Planta Baixa

Escala: 1/1000



- Cerca
- Muro Existente
- Perfil do terreno natural
- Meio-Fio Existente
- Meio-Fio À Executar
- Bordo da Rua
- Talude Existente
- Boca de Lobo Existente
- Poste
- Marco Topográfico

LEGENDA

- Passeio
- Passeio

NOTAS

1 - Estacas a Cada 20,00m



PREFEITURA MUNICIPAL DE JOINVILLE

SECRETARIA DE INFRAESTRUTURA URBANA

UNIDADE DE PAVIMENTAÇÃO

TEMA: PROJETO DE PAVIMENTAÇÃO

CONTEUDO: PROJETO GEOMÉTRICO

NOME DA OBRA: RUA DILMA VIRGILINA GARCIA - AVENTUREIRO

TRECHO: DA RUA PEIXES ATÉ O FINAL

RESPONSÁVEL TÉCNICO:

ADRIANO LUIZ KUROVSKI
ENG. CIVIL CREA/SC 28420-6

PROPRIETÁRIO:

Eng. Civil Fabiano Lopes de Souza
PREF. JOINVILLE - SC - 010.141-8
Prefeitura Municipal de Joinville

ESCALA: 1/1000

DATA: Jul/2020

EXTENSÃO: 925,03m

ÁREA: 8.548,27m²

REVISÃO: Rev-02

FOLHA: 01/03

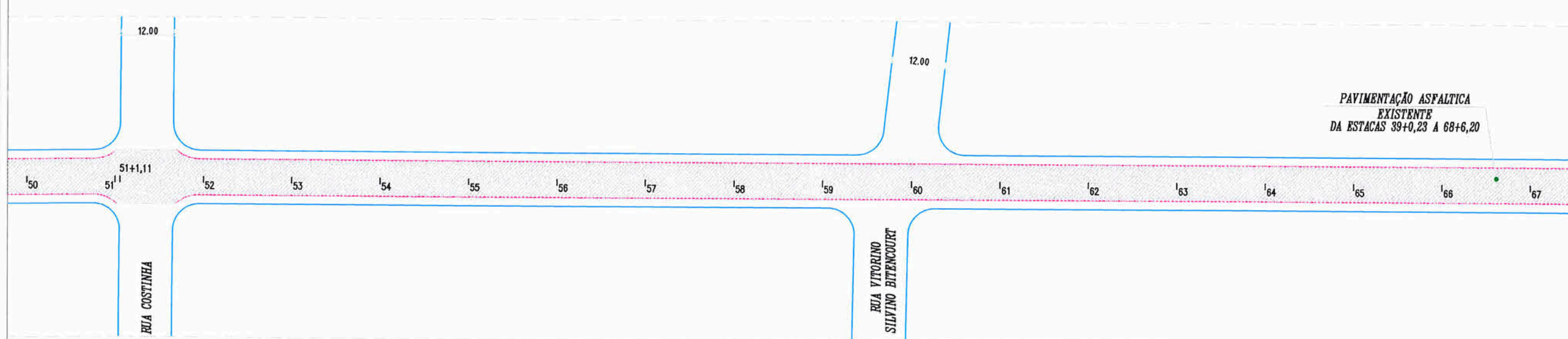
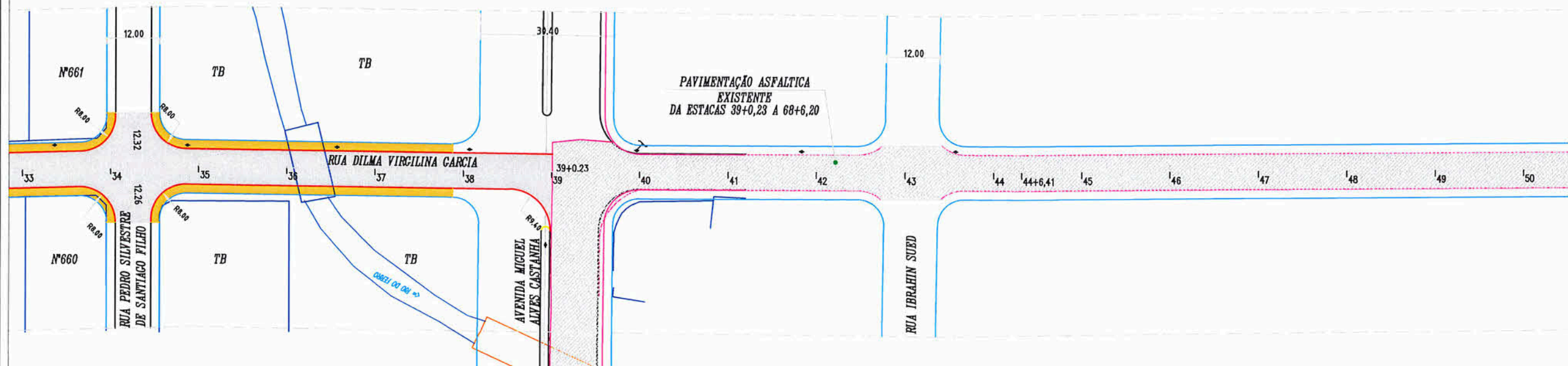
NOTA : Direitos autorais protegidos pela lei 5.988 de 14/12/73.

Vedada a reprodução, alteração, cópia, total ou parcial, sem autorização expressa do autor.



Planta Baixa

Escala: 1/1000



- Cerca
- Muro Existente
- Perfil do terreno natural
- Meio-Fio Existente
- Meio-Fio À Executar
- Bordo da Rua
- Talude Existente
- Boca de Lobo Existente
- Poste
- Marco Topográfico

LEGENDA

- Passeio
- Passeio

NOTAS

1 - Estacas a Cada 20,00m



PREFEITURA MUNICIPAL DE JOINVILLE

SECRETARIA DE INFRAESTRUTURA URBANA
UNIDADE DE PAVIMENTAÇÃO

| | |
|---|--------------------------------------|
| TEMA: PROJETO DE PAVIMENTAÇÃO | CONTEUDO: PROJETO GEOMÉTRICO |
| NOME DA OBRA: RUA DILMA VIRGILINA GARCIA - AVENTUREIRO | TRECHO: DA RUA PEIXES ATÉ O FINAL |

| | |
|---|---|
| RESPONSÁVEL TÉCNICO: ADRIANO LUIZ KUROVSKI ENG. CIVIL CREA/SC 28420-6 | PROPRIETÁRIO: Eng. Civil Fabiano Lopes de Souza Matr. 50.467 - CREA-SC 049.481-8 PREFEITURA MUNICIPAL DE JOINVILLE |
|---|---|

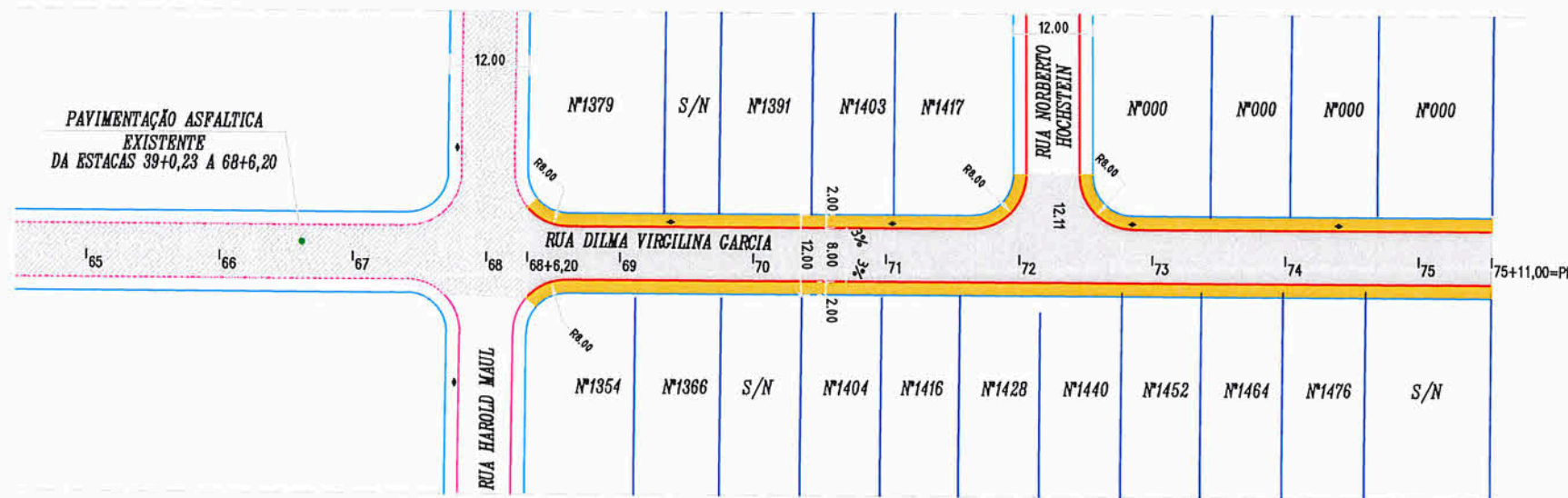
| | | | | | |
|-------------------|-------------------|----------------------|---------------------|--------------------|-----------------|
| ESCALA: 1/1000 | DATA: Jul/2020 | EXTENSÃO: 925,03m | ÁREA: 8.548,27m² | REVISÃO: Rev-02 | FOLHA: 02/03 |
|-------------------|-------------------|----------------------|---------------------|--------------------|-----------------|

NOTA : Direitos autorais protegidos pela lei 5.988 de 14/12/73.
Vedada a reprodução, alteração, cópia, total ou parcial, sem autorização expressa do autor.



Planta Baixa

Escala: 1/1000



- Cerca
- Muro Existente
- Perfil do terreno natural
- Meio-Fio Existente
- Meio-Fio À Executar
- Bordo da Rua
- Talude Existente
- Boca de Lobo Existente
- Poste
- Marco Topográfico

LEGENDA

- Passeio
- Passeio

NOTAS

1 - Estacas a Cada 20,00m



PREFEITURA MUNICIPAL DE JOINVILLE

SECRETARIA DE INFRAESTRUTURA URBANA

UNIDADE DE PAVIMENTAÇÃO

TEMA: PROJETO DE PAVIMENTAÇÃO CONTEUDO: PROJETO GEOMÉTRICO

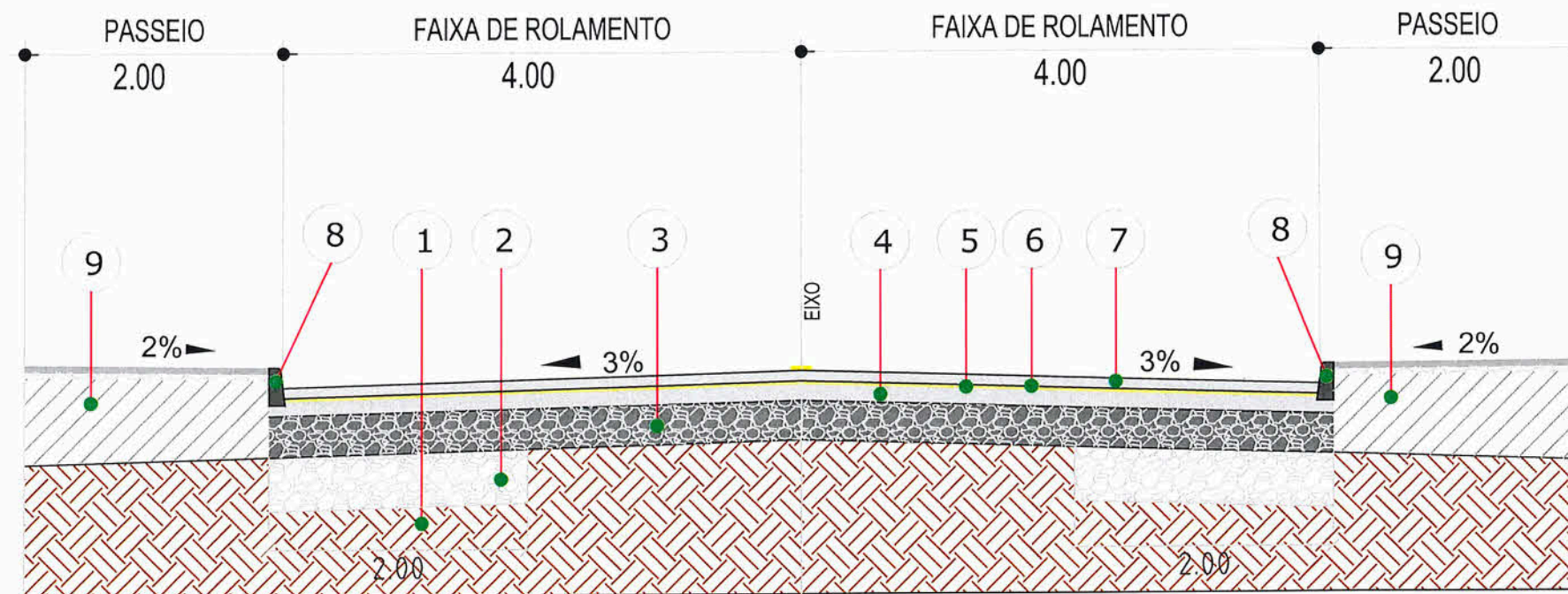
NOME DA OBRA: RUA DILMA VIRGILINA GARCIA - AVENTUREIRO TRECHO: DA RUA PEIXES ATÉ O FINAL

RESPONSÁVEL TÉCNICO:
ADRIANO LUIZ KUROVSKI
ENG. CIVIL CREA/SC 28420-6

PROPRIETÁRIO:
Eng. Civil Fabiano Lopes de Souza
Matr. 50.467 - CREA-SC 049.461-8
Prefeitura Municipal de Joinville

ESCALA: 1/1000 DATA: Jul/2020 EXTENSÃO: 925,03m ÁREA: 8.548,27m² REVISÃO: Rev-02 FOLHA: 03/03

SEÇÃO TIPO - PAVIMENTAÇÃO



- 1 - Subleito Existente
- 2 - Reforço de Bordo Espessura = 40,00 cm
- 3 - Sub Base Espessura = 33,00 cm
- 4 - Base Brita Graduada Espessura = 17,00 cm
- 5 - Imprimação (DNIT 144/2012-ES)
- 6 - Pintura de ligação (DNIT 145/2012-ES)
- 7 - CAUQ - Concreto Asfáltico Usinado a Quente Faixa "c" Espessura = 4,00 cm
- 8 - Meio-Fio de Concreto Extrusado
- 9 - Regularização de Passeios

- Cerca
- Muro Existente
- Perfil do terreno natural
- Meio-Fio Existente
- Meio-Fio À Executar
- Bordo da Rua
- Talude Existente
- Boca de Lobo Existente
- Poste
- Marco Topográfico

LEGENDA



NOTAS

- 1 - Estacas a Cada 20,00m



PREFEITURA MUNICIPAL
DE
JOINVILLE

SECRETARIA DE INFRAESTRUTURA URBANA

UNIDADE DE PAVIMENTAÇÃO

TEMA: PROJETO DE PAVIMENTAÇÃO

CONTEÚDO: SEÇÃO TIPO

NOME DA OBRA: RUA DILMA VIRGILINA GARCIA - AVENTUREIRO

TRECHO: DA RUA PEIXES ATÉ O FINAL

RESPONSÁVEL TÉCNICO:

ADRIANO LUIZ KUROVSKI
ENG. CIVIL CREA/SC 28420-6

PROPRIETÁRIO:

Eng. Civil Fabiano Lopes de Souza
Matr. 50.467 - CREA/SC 049.481-8
PREFEITURA MUNICIPAL DE JOINVILLE

ESCALA: S/escala

DATA: Jul/2020

EXTENSÃO: 925,03m

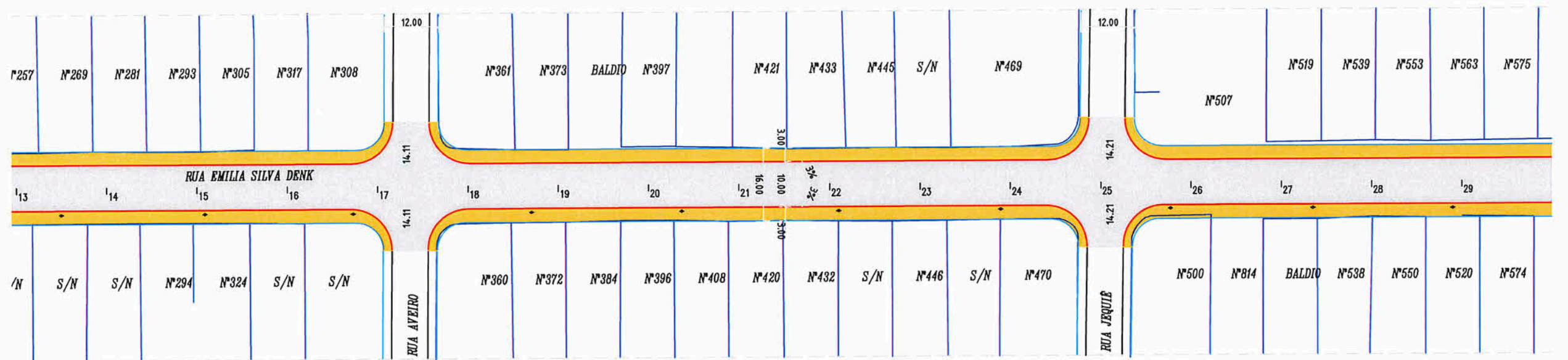
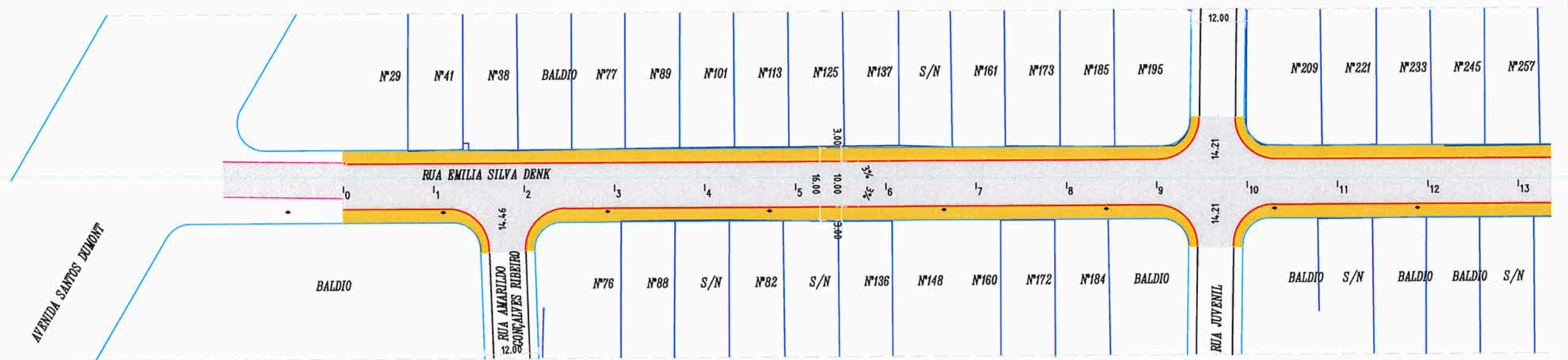
ÁREA: 8.548,27m²

REVISÃO: Rev-02

FOLHA: Única

Planta Baixa

Escala: 1/1000



- Cerca
- Muro Existente
- Perfil do terreno natural
- Meio-Fio Existente
- Meio-Fio À Executar
- Bordo da Rua
- Talude Existente
- Boca de Lobo Existente
- Poste
- Marco Topográfico

LEGENDA

- Passeio
- Passeio

NOTAS

1 - Estacas a Cada 20,00m



PREFEITURA MUNICIPAL DE JOINVILLE

SECRETARIA DE INFRAESTRUTURA URBANA
UNIDADE DE PAVIMENTAÇÃO

| | |
|----------------------------------|---------------------------------|
| TEMA: PROJETO DE PAVIMENTAÇÃO | CONTEUDO: PROJETO GEOMÉTRICO |
|----------------------------------|---------------------------------|

| | |
|--|---|
| NOME DA OBRA: RUA EMILIA SILVA DENK - AVENTUREIRO | TRECHO: DA AVENIDA SANTOS DUMONT ATÉ O FINAL |
|--|---|

| | |
|---|--|
| RESPONSÁVEL TÉCNICO: ADRIANO LUIZ KUROVSKI ENG. CIVIL CREA/SC 28420-6 | PROPRIETÁRIO: PREFEITURA MUNICIPAL DE JOINVILLE |
|---|--|

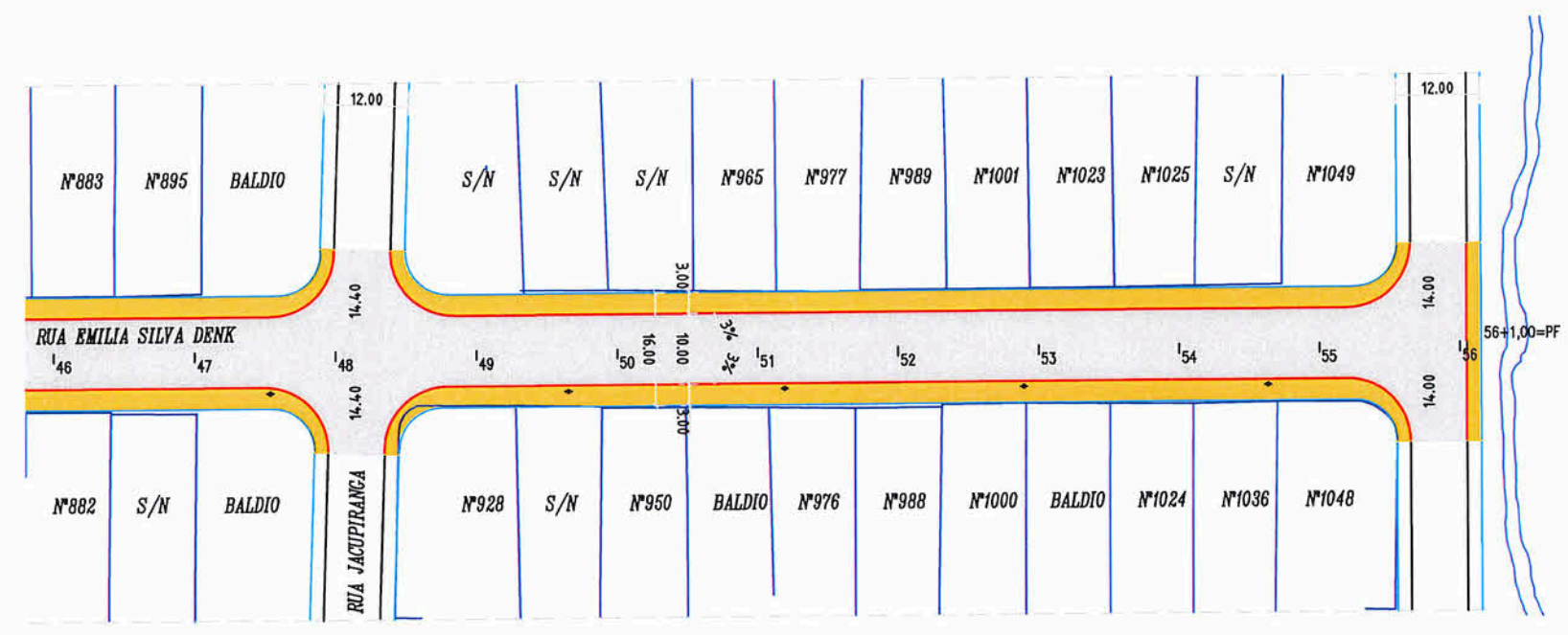
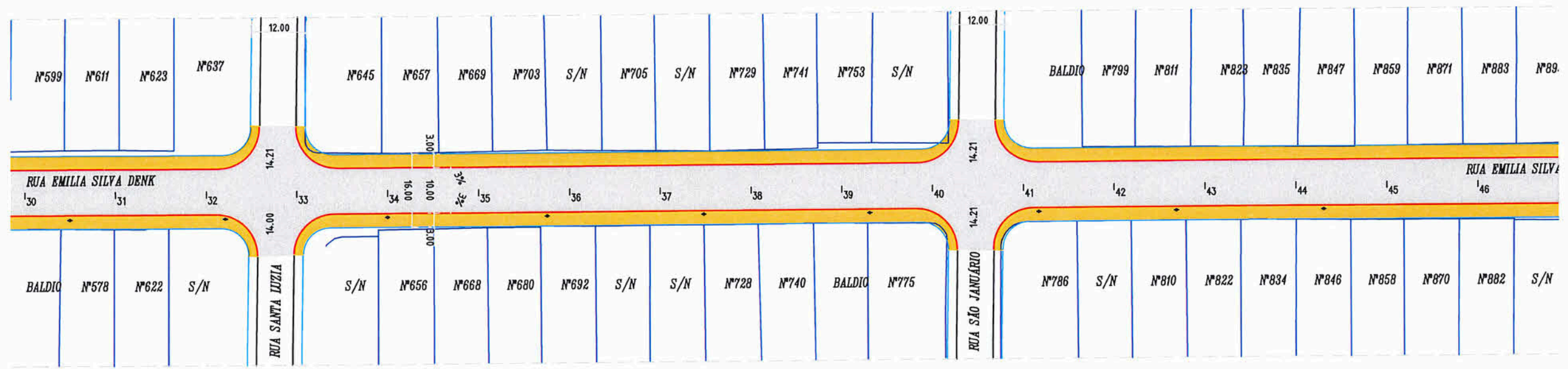
| | | | | | |
|-------------------|-------------------|------------------------|----------------------|--------------------|-----------------|
| ESCALA: 1/1000 | DATA: Jul/2020 | EXTENSÃO: 1.121,00m | ÁREA: 12.797,57m² | REVISÃO: Rev-02 | FOLHA: 01/02 |
|-------------------|-------------------|------------------------|----------------------|--------------------|-----------------|

NOTA : Direitos autorais protegidos pela lei 5.988 de 14/12/73.
Vedada a reprodução, alteração, cópia, total ou parcial, sem autorização expressa do autor.

Eng. Civil Fabiano Lopes de Souza
Matr. 50.467 - CREA-SC 049.461-8
Papel Reciclável
Prefeitura Municipal de Joinville


Planta Baixa

Escala: 1/1000



- Cerca
- Muro Existente
- Perfil do terreno natural
- Meio-Fio Existente
- Meio-Fio À Executar
- Bordo da Rua
- Talude Existente
- Boca de Lobo Existente
- Poste
- Marco Topográfico

LEGENDA



NOTAS

1 - Estacas a Cada 20,00m



PREFEITURA MUNICIPAL DE JOINVILLE

SECRETARIA DE INFRAESTRUTURA URBANA
UNIDADE DE PAVIMENTAÇÃO

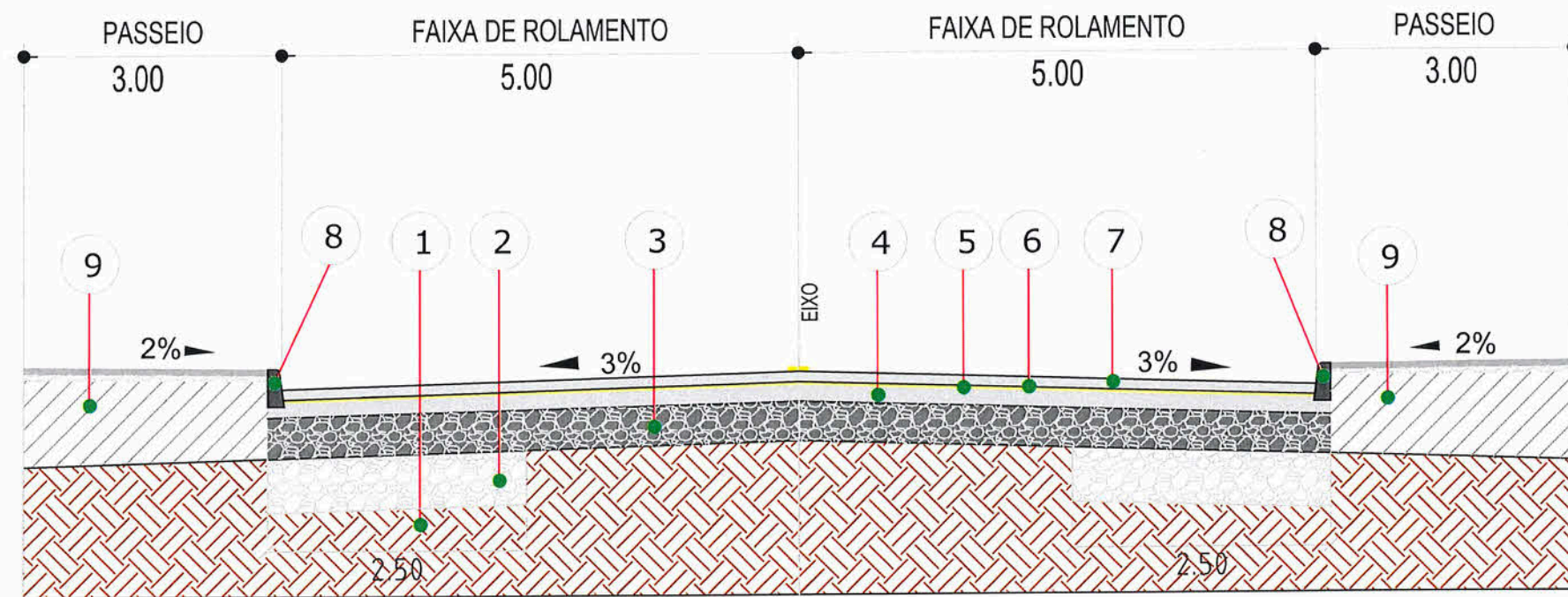
| | | | |
|--|----------------|---|-------------------|
| TEMA: PROJETO DE PAVIMENTAÇÃO | | CONTEUDO: PROJETO GEOMÉTRICO | |
| NOME DA OBRA: RUA EMILIA SILVA DENK - AVENTUREIRO | | TRECHO: DA AVENIDA SANTOS DUMONT ATÉ O FINAL | |
| RESPONSÁVEL TÉCNICO: <i>Handwritten signature</i> ADRIANO LUIZ KUROVSKI ENG. CIVIL CREA/SC 28420-6 | | PROPRIETÁRIO: PREFEITURA MUNICIPAL DE JOINVILLE | |
| ESCALA: 1/1000 | DATA: Jul/2020 | EXTENSÃO: 1.121,00m | ÁREA: 12.797,57m² |
| | | REVISÃO: Rev-02 | FOLHA: 02/02 |

NOTA : Direitos autorais protegidos pela lei 5.988 de 14/12/73.
Vedada a reprodução, alteração, cópia, total ou parcial, sem autorização expressa do autor.

Eng. Civil Fabiano Lopes de Souza
Matr. 50.467 - CREA-SC 049.481-8
Prefeitura Municipal de Joinville



SEÇÃO TIPO - PAVIMENTAÇÃO



- 1 - Subleito Existente
- 2 - Reforço de Bordo Espessura = 40,00 cm
- 3 - Sub Base Espessura = 33,00 cm
- 4 - Base Brita Graduada Espessura = 17,00 cm
- 5 - Imprimação (DNIT 144/2012-ES)
- 6 - Pintura de ligação (DNIT 145/2012-ES)
- 7 - CAUQ - Concreto Asfáltico Usinado a Quente Faixa "c" Espessura = 4,00 cm
- 8 - Meio-Fio de Concreto Extrusado
- 9 - Regularização de Passeios

- Cerca
- Muro Existente
- Perfil do terreno natural
- Meio-Fio Existente
- Meio-Fio À Executar
- Bordo da Rua
- Talude Existente
- Boca de Lobo Existente
- Poste
- Marco Topográfico

LEGENDA



NOTAS

- 1 - Estacas a Cada 20,00m



PREFEITURA MUNICIPAL
DE
JOINVILLE

SECRETARIA DE INFRAESTRUTURA URBANA UNIDADE DE PAVIMENTAÇÃO

| | | | |
|----------------------|---|---------------|--------------------------------------|
| TEMA: | PROJETO DE PAVIMENTAÇÃO | CONTEÚDO: | SEÇÃO TIPO |
| NOME DA OBRA: | RUA EMILIA SILVA DENK - AVENTUREIRO | TRECHO: | DA AVENIDA SANTOS DUMONT ATÉ O FINAL |
| RESPONSÁVEL TÉCNICO: | ADRIANO LUIZ KUROVSKI ENG. CIVIL CREA/SC 28420-6 | PROPRIETÁRIO: | PREFEITURA MUNICIPAL DE JOINVILLE |
| ESCALA: | 1/1000 | EXTENSÃO: | 1.121,00m |
| DATA: | Jul/2020 | ÁREA: | 12.797,57m ² |
| | | REVISÃO: | Rev-02 |
| | | FOLHA: | Única |

NOTA : Direitos autorais protegidos pela lei 5.988 de 14/12/73.

Vedada a reprodução, alteração, cópia, total ou parcial, sem autorização expressa do autor.

Eng. Civil Fabiano Lopes de Souza
Matr. 50.467 - CREA-SC 049.481-8
Prefeitura Municipal de Joinville



Planta Baixa

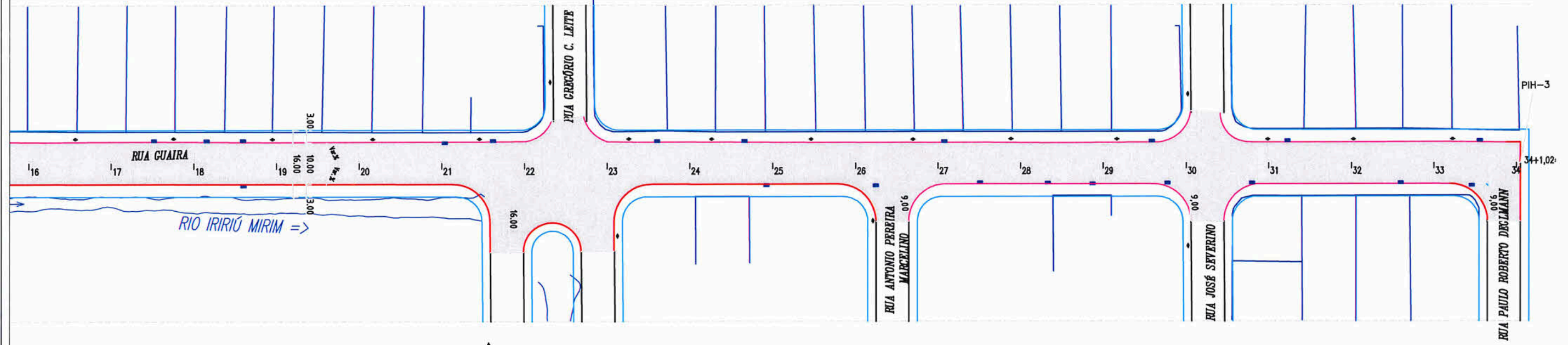
Escala: 1/1000

$\sim 14^{\circ}59'00''$
 $R=212,000$
 $D=55,439$
 $T=27,879$



Planta Baixa

Escala: 1/1000



- Cerca
- Muro Existente
- Perfil do terreno natural
- Meio-Fio Existente
- Meio-Fio À Executar
- Bordo da Rua
- Talude Existente
- Boca de Lobo Existente
- Poste
- Marco Topográfico

LEGENDA



NOTAS

1 - Estacas a Cada 20,00m



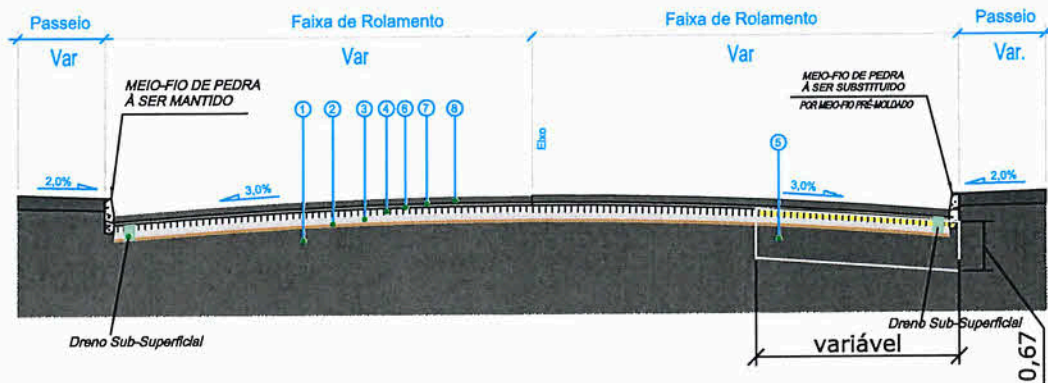
SECRETARIA DE INFRAESTRUTURA URBANA UNIDADE DE PAVIMENTAÇÃO

| | | | | | |
|---|---|----------------------|---------------------------------|--------------------|-----------------|
| TEMA: PROJETO DE PAVIMENTAÇÃO | CONTEUDO: PROJETO GEOMÉTRICO | | | | |
| NOME DA OBRA: RUA GUAIRA - BAIRRO AVENTUREIRO | TRECHO: DA AV. VICE-PREFEITO IVAN RODRIGUES ATÉ O FINAL | | | | |
| RESPONSÁVEL TÉCNICO: <i>Handwritten signature</i> ADRIANO LUIZ KUROVSKI ENG. CIVIL CREA/SC 28420-6 | PROPRIETÁRIO: PREFEITURA MUNICIPAL DE JOINVILLE | | | | |
| ESCALA: 1/1000 | DATA: Ago/2020 | EXTENSÃO: 681,02m | ÁREA: 7.906,75m ² | REVISÃO: Rev.02 | FOLHA: Unica |

NOTA : Direitos autorais protegidos pela lei 5.988 de 14/12/73.

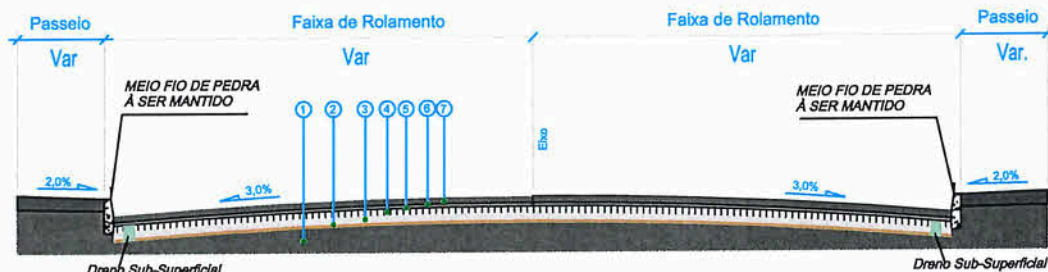
Eng. Civil Fabiano Lopes de Souza
 Matr. 50.467 - CRBA-SC 049.481-8
 Prefeitura Municipal de Joinville

SEÇÃO TIPO - REQUALIFICAÇÃO
com estruturação pavimento



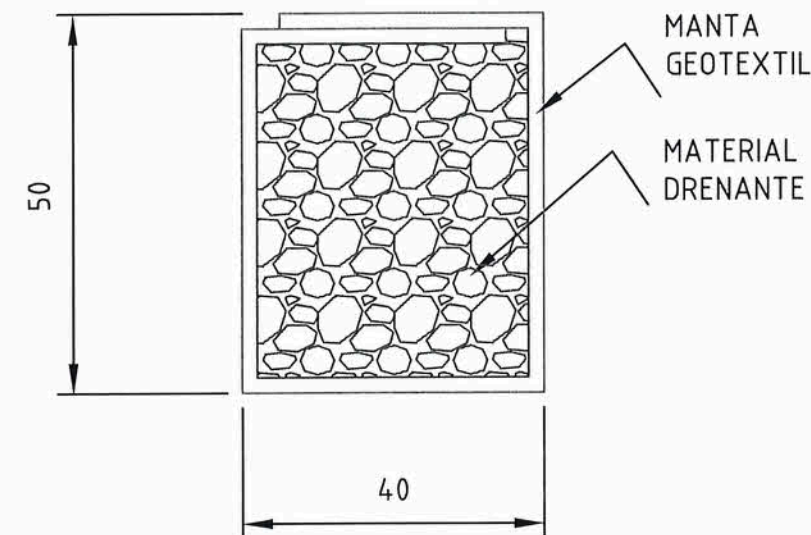
- 1 - Subleito Existente
- 2 - Sub-base Existente
- 3 - Base Existente
- 4 - Revestimento Existente (Paralelepípedo)
- 5 - Estruturação do pavimento= Espessura = 50,00 cm Sub-Base + 17,00 cm Base
- 6 - Imprimação
- 7 - Pintura de Ligação
- 8 - Regularização do Pavimento com CAUQ - Concreto Asfáltico Usinado a Quente faixa "B" = 8,00cm

SEÇÃO TIPO - REQUALIFICAÇÃO



- 1 - Subleito Existente
- 2 - Sub-base Existente
- 3 - Base Existente
- 4 - Revestimento Existente (Paralelepípedo)
- 5 - Imprimação
- 6 - Pintura de Ligação
- 8 - Regularização do Pavimento com CAUQ - Concreto Asfáltico Usinado a Quente faixa "B" = 8,00cm

DRENO SUB-SUPERFICIAL



OBSERVAÇÕES

- 1 - DIMENSÕES EM CENTÍMETRO
- 2 - MATERIAL DRENANTE - BRITA

- Cerca
- Muro Existente
- Perfil do terreno natural
- Meio-Fio Existente
- Meio-Fio À Executar
- Bordo da Rua
- Talude Existente
- Boca de Lobo Existente
- Poste
- Marco Topográfico

LEGENDA



NOTAS

1 - Estacas a Cada 20,00m



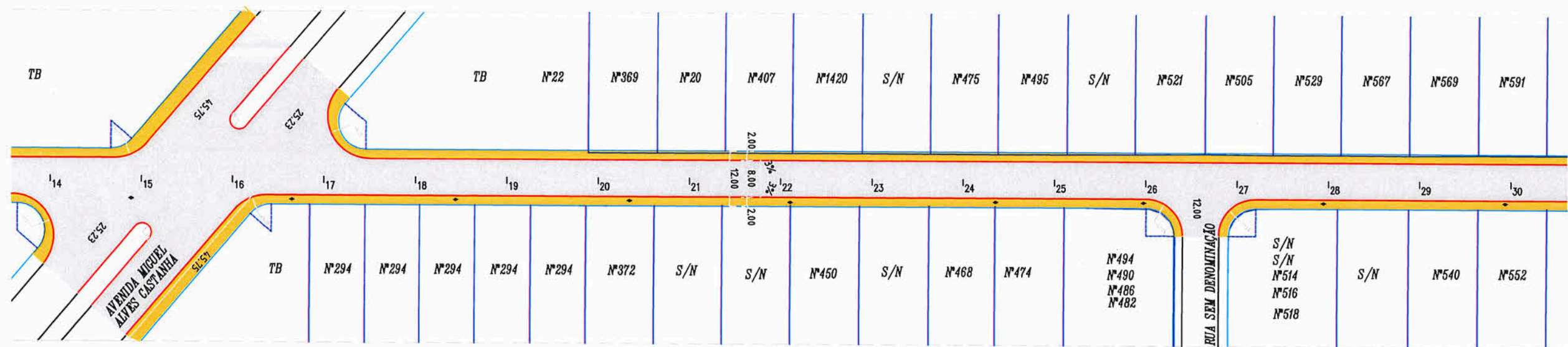
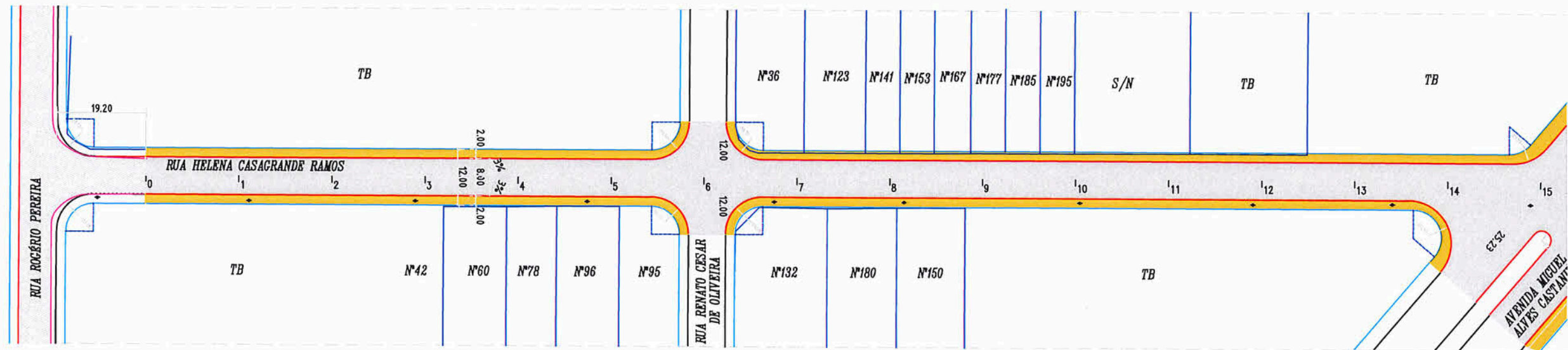
PREFEITURA MUNICIPAL DE JOINVILLE

SECRETARIA DE INFRAESTRUTURA URBANA
UNIDADE DE PAVIMENTAÇÃO

| | | | |
|---|----------------|---|------------------------------|
| TEMA: PROJETO DE PAVIMENTAÇÃO | | CONTEUDO: SEÇÃO TIPO | |
| NOME DA OBRA: RUA GUAIRA - BAIRRO AVENTUREIRO | | TRECHO: DA AV. VICE-PREFEITO IVAN RODRIGUES ATÉ O FINAL | |
| RESPONSÁVEL TÉCNICO: ADRIANO LUIZ KUROVSKI ENG. CIVIL CREA/SC 28420-6 | | PROPRIETÁRIO: Eng. Civil Fabiano Lopes de Souza Matr. 50.467 - CREA-SC 049.481-8 Prefeitura Municipal de Joinville | |
| ESCALA: S/Escala | DATA: Ago/2020 | EXTENSÃO: 681,02m | ÁREA: 7.906,75m ² |
| REVISÃO: Rev-02 | | FOLHA: Unica | |

Planta Baixa

Escala: 1/1000



- Cerca
- Muro Existente
- Perfil do terreno natural
- Meio-Fio Existente
- Meio-Fio À Executar
- Bordo da Rua
- Talude Existente
- Boca de Lobo Existente
- Poste
- Marco Topográfico

LEGENDA

- Passeio
- Passeio

NOTAS

1 - Estacas a Cada 20,00m



PREFEITURA MUNICIPAL DE JOINVILLE

SECRETARIA DE INFRAESTRUTURA URBANA

UNIDADE DE PAVIMENTAÇÃO

| | |
|---|---|
| TEMA: PROJETO DE PAVIMENTAÇÃO | CONTEÚDO: PROJETO GEOMÉTRICO |
| NOME DA OBRA: RUA HELENA CASAGRANDE RAMOS - AVENTUREIRO | TRECHO: DA RUA ROGÉRIO PEREIRA ATÉ A RUA HORST WERNER |

| | |
|---|---|
| RESPONSÁVEL TÉCNICO: ADRIANO LUIZ KUROVSKI ENG. CIVIL CREA/SC 28420-6 | PROPRIETÁRIO: Eng. Civil Fabiano Lopes de Souza Matr. 50.467 - CREA-SC 049.481-8 PREFEITURA MUNICIPAL DE JOINVILLE |
|---|---|

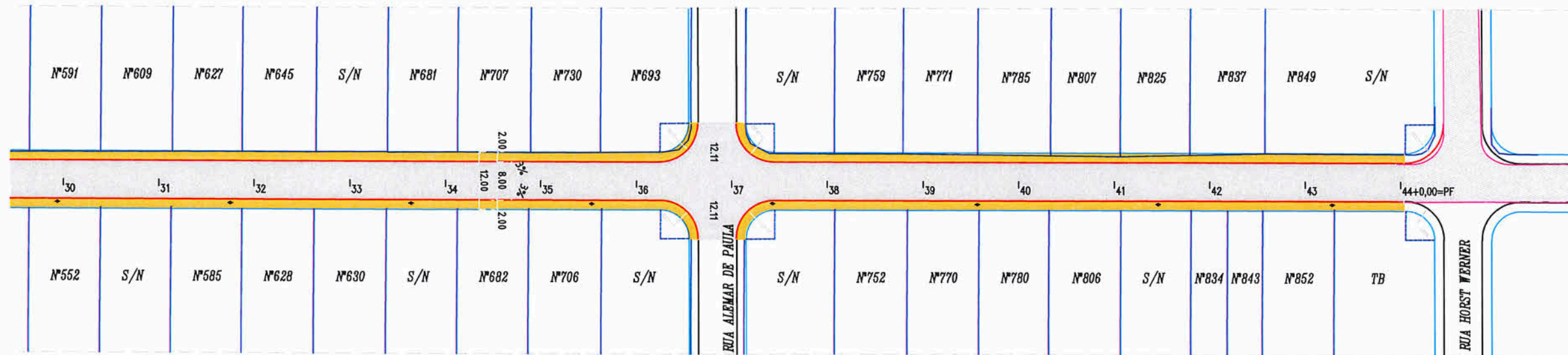
| | | | | | |
|----------------|----------------|-------------------|------------------------------|-----------------|--------------|
| ESCALA: 1/1000 | DATA: Jul/2020 | EXTENSÃO: 880,00m | ÁREA: 8.968,96m ² | REVISÃO: Rev-02 | FOLHA: 01/02 |
|----------------|----------------|-------------------|------------------------------|-----------------|--------------|

NOTA : Direitos autorais protegidos pela lei 5.988 de 14/12/73.
Vedada a reprodução, alteração, cópia, total ou parcial, sem autorização expressa do autor.



Planta Baixa

Escala: 1/1000



- Cerca
- Muro Existente
- Perfil do terreno natural
- Meio-Fio Existente
- Meio-Fio À Executar
- Bordo da Rua
- Talude Existente
- Boca de Lobo Existente
- Poste
- Marco Topográfico

LEGENDA



NOTAS

1 - Estacas a Cada 20,00m



PREFEITURA MUNICIPAL DE JOINVILLE

SECRETARIA DE INFRAESTRUTURA URBANA

UNIDADE DE PAVIMENTAÇÃO

TEMA: PROJETO DE PAVIMENTAÇÃO CONTEUDO: PROJETO GEOMÉTRICO

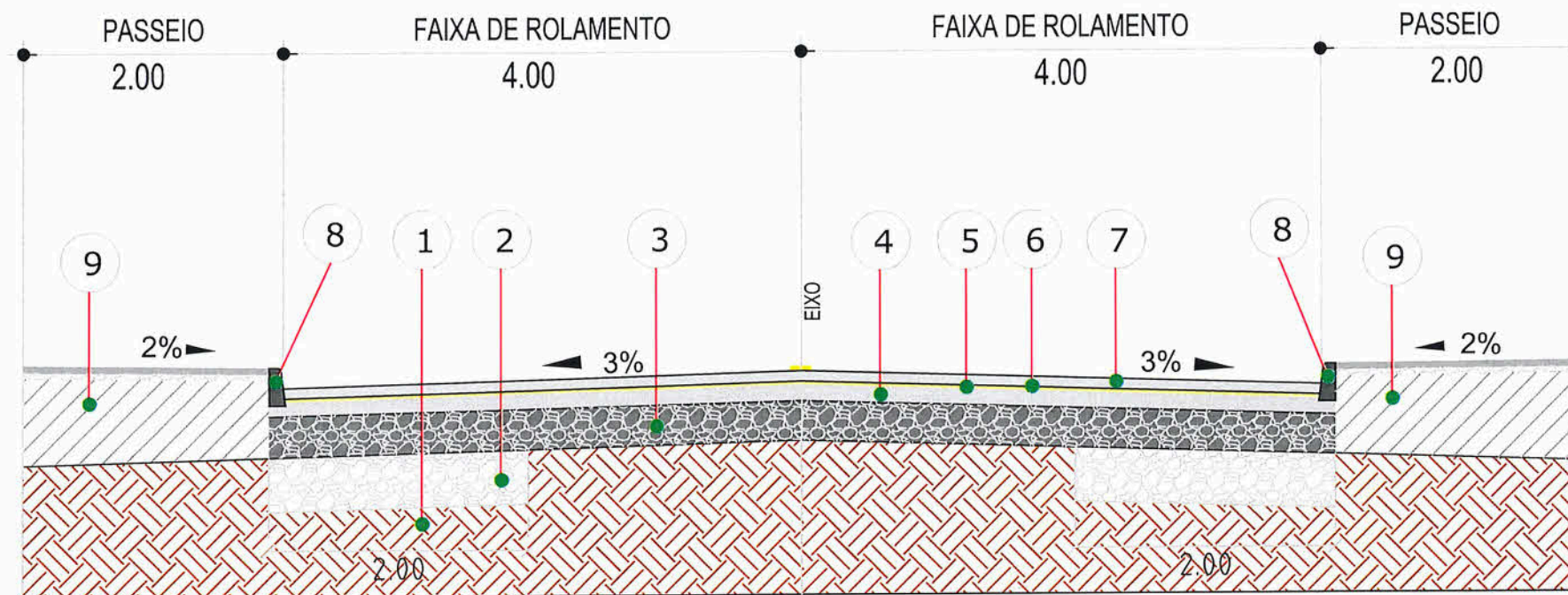
NOME DA OBRA: RUA HELENA CASAGRANDE RAMOS - AVENTUREIRO TRECHO: DA RUA ROGERIO PEREIRA ATÉ A RUA HORST WERNER

RESPONSÁVEL TÉCNICO:
ADRIANO LUIZ KURCVSKI
ENG. CIVIL CREA/SC 28420-6

PROPRIETÁRIO:
Eng. Civil Fabiano Lopes de Souza
Matr. 50.467 - CREA-SC 049.481-8
PREFEITURA MUNICIPAL DE JOINVILLE

ESCALA: 1/1000 DATA: Jul/2020 EXTENSÃO: 880,00m ÁREA: 8.968,96m² REVISÃO: Rev-02 FOLHA: 02/02

SEÇÃO TIPO - PAVIMENTAÇÃO



- 1 - Subleito Existente
- 2 - Reforço de Bordo Espessura = 30,00 cm
- 3 - Sub Base Espessura = 27,00 cm
- 4 - Base Brita Graduada Espessura = 17,00 cm
- 5 - Imprimação (DNIT 144/2012-ES)
- 6 - Pintura de ligação (DNIT 145/2012-ES)
- 7 - CAUQ - Concreto Asfáltico Usinado a Quente Faixa "c" Espessura = 4,00 cm
- 8 - Meio-Fio de Concreto Extrusado
- 9 - Regularização de Passeios

- Cerca
- Muro Existente
- Perfil do terreno natural
- Meio-Fio Existente
- Meio-Fio À Executar
- Bordo da Rua
- Talude Existente
- Boca de Lobo Existente
- Poste
- Marco Topográfico

LEGENDA



NOTAS

1 - Estacas a Cada 20,00m



PREFEITURA MUNICIPAL
DE
JOINVILLE

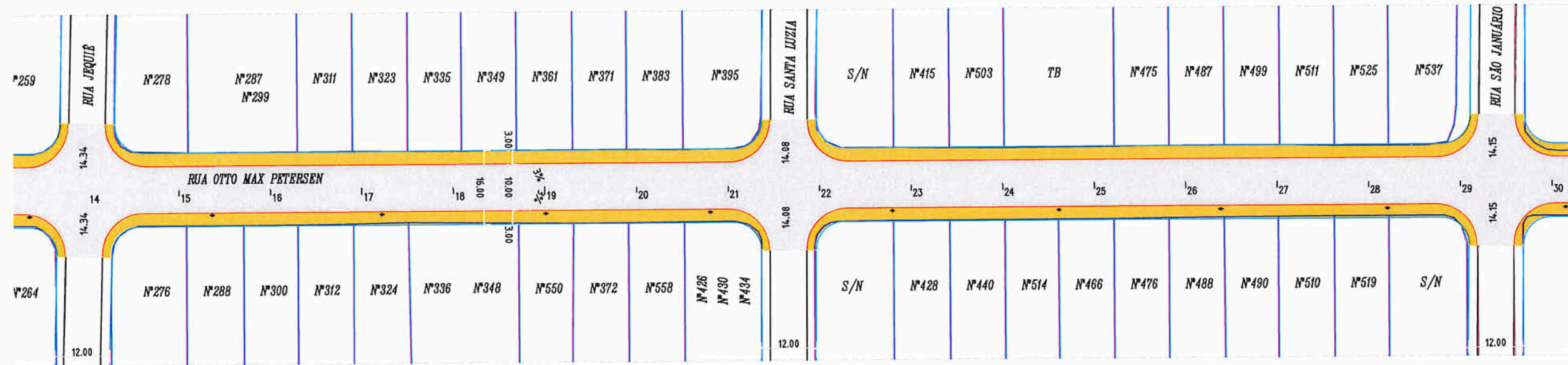
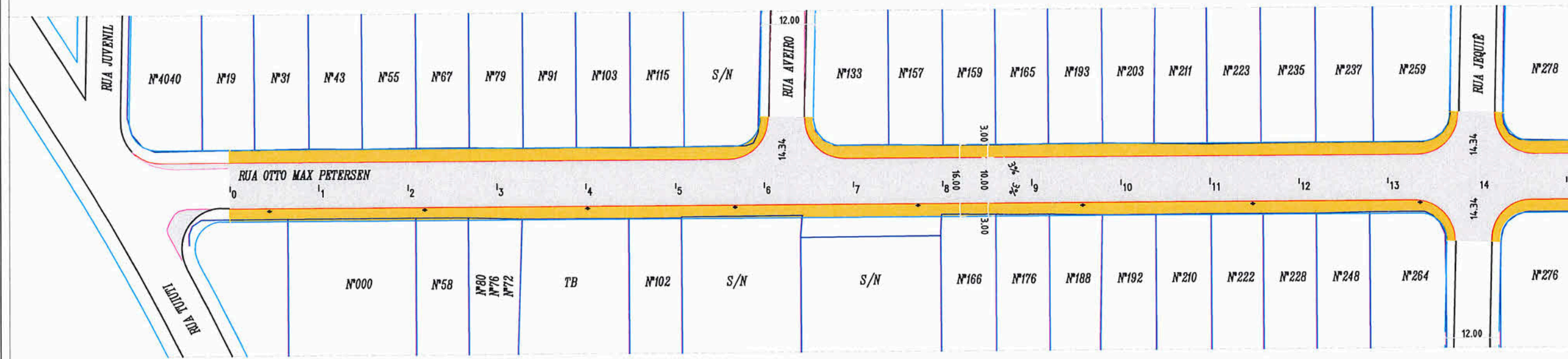
SECRETARIA DE INFRAESTRUTURA URBANA UNIDADE DE PAVIMENTAÇÃO

| | | | | | |
|---|---|----------------------|---------------------------------|--------------------|-----------------|
| TEMA: PROJETO DE PAVIMENTAÇÃO | CONTEUDO: SEÇÃO TIPO | | | | |
| NOME DA OBRA: RUA HELENA CASAGRANDE RAMOS - AVENTUREIRO | TRECHO: DA RUA ROGERIO PEREIRA, ATÉ A RUA HORST WERNER | | | | |
| RESPONSÁVEL TÉCNICO: ADRIANO LUIZ KUROVSKI ENG. CIVIL CREA/SC 28420-6 | PROPRIETÁRIO: Eng. Civil Fabiano Lopes de Souza Matr. 50.467 - CREA-SC 049.481-8 PREFEITURA MUNICIPAL DE JOINVILLE | | | | |
| ESCALA: S/escala | DATA: Jul/2020 | EXTENSÃO: 880,00m | ÁREA: 8.968,96m ² | REVISÃO: Rev-02 | FOLHA: Unica |

NOTA : Direitos autorais protegidos pela lei 5.988 de 14/12/73.
Vedada a reprodução, alteração, cópia, total ou parcial, sem autorização expressa do autor.

Planta Baixa

Escala: 1/1000



- Cerca
- Muro Existente
- Perfil do terreno natural
- Meio-Fio Existente
- Meio-Fio À Executar
- Bordo da Rua
- Talude Existente
- Boca de Lobo Existente
- Poste
- Marco Topográfico

LEGENDA

- Passeio
- Passeio

NOTAS

1 - Estacas a Cada 20,00m



SECRETARIA DE INFRAESTRUTURA URBANA UNIDADE DE PAVIMENTAÇÃO

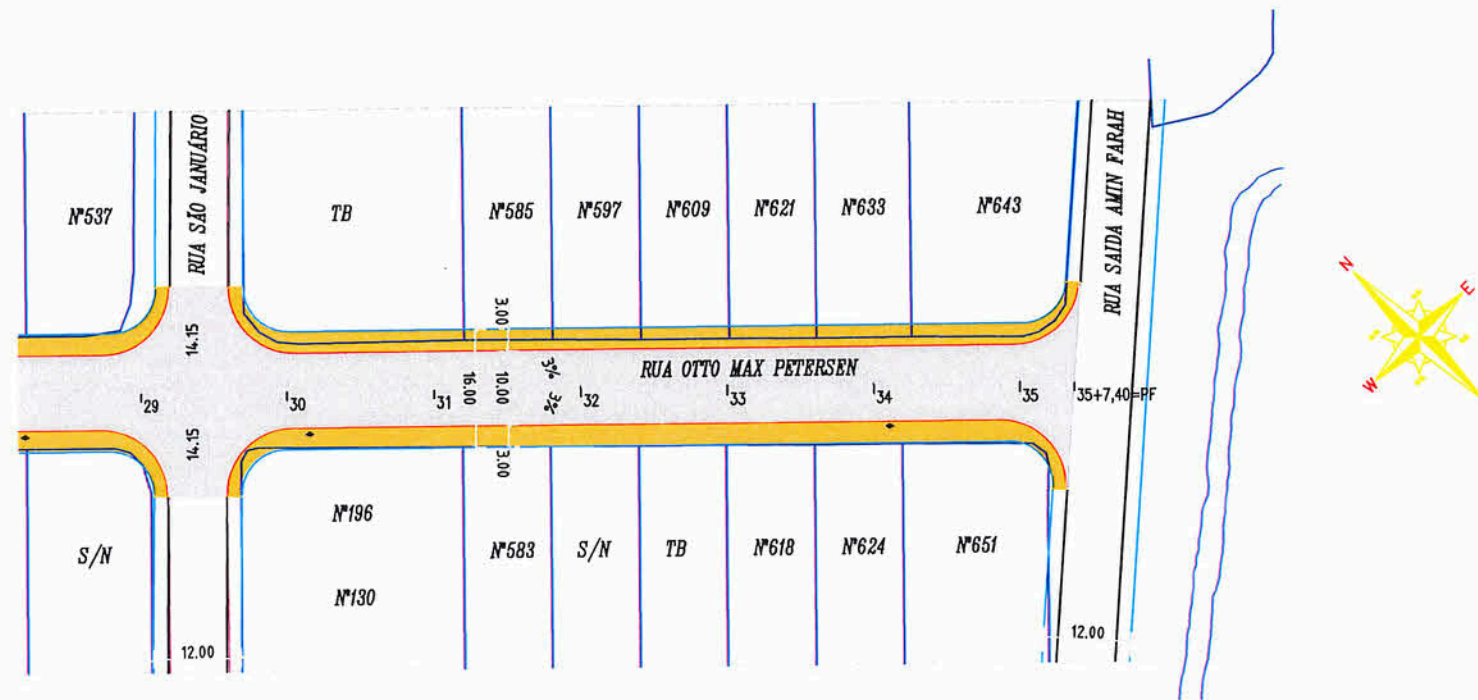
| | | | |
|---|----------------|---|------------------------------|
| TEMA: PROJETO DE PAVIMENTAÇÃO | | CONTEUDO: PROJETO GEOMÉTRICO | |
| NOME DA OBRA: RUA OTTO MAX PETERSEN - AVENTUREIRO | | TRECHO: DA RUA TUIUTI ATÉ O FINAL | |
| RESPONSÁVEL TÉCNICO: ADRIANO LUIZ KUROVSKI ENG. CIVIL CREA/SC 28420-6 | | PROPRIETÁRIO: Eng. Civil Fabiano Lopes de Souza Matr. 50.467 - CREA-SC 049.481-8 PREFEITURA MUNICIPAL DE JOINVILLE | |
| ESCALA: 1/1000 | DATA: Jul/2020 | EXTENSÃO: 707,40m | ÁREA: 7.887,96m ² |
| REVISÃO: Rev-02 | | FOLHA: 01/02 | |

NOTA : Direitos autorais protegidos pela lei 5.988 de 14/12/73.
Vedada a reprodução, alteração, cópia, total ou parcial, sem autorização expressa do autor.



Planta Baixa

Escala: 1/1000



- Cerca
- Muro Existente
- Perfil do terreno natural
- Meio-Fio Existente
- Meio-Fio À Executar
- Bordo da Rua
- Talude Existente
- Boca de Lobo Existente
- Poste
- Marco Topográfico

LEGENDA



NOTAS

1 - Estacas a Cada 20,00m



PREFEITURA MUNICIPAL DE JOINVILLE

SECRETARIA DE INFRAESTRUTURA URBANA

UNIDADE DE PAVIMENTAÇÃO

TEMA: PROJETO DE PAVIMENTAÇÃO CONTEUDO: PROJETO GEOMÉTRICO

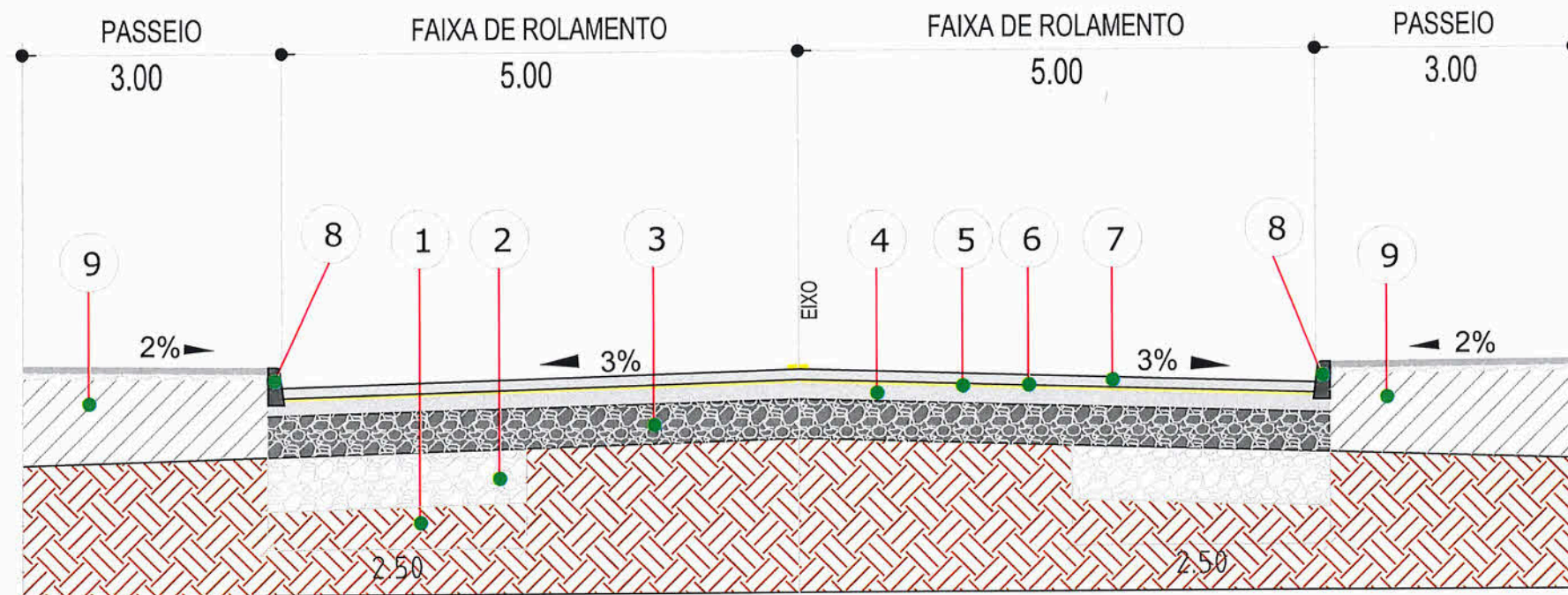
NOME DA OBRA: RUA OTTO MAX PETERSEN - AVENTUREIRO TRECHO: DA RUA TUIUTI ATÉ O FINAL

RESPONSÁVEL TÉCNICO:
ADRIANO LUIZ KUROVSKI
ENG. CIVIL CREA/SC 28420-6

PROPRIETÁRIO:
Eng. Civil Fabiano Lopes de Souza
Matr. 50.467 - CREA-SC 049.481-8
PREFEITURA MUNICIPAL DE JOINVILLE

ESCALA: 1/1000 DATA: Jul/2020 EXTENSÃO: 707,40m ÁREA: 7.887,96m² REVISÃO: Rev-02 FOLHA: 02/02

SEÇÃO TIPO - PAVIMENTAÇÃO



- 1 - Subleito Existente
- 2 - Reforço de Bordo Espessura = 40,00 cm
- 3 - Sub Base Espessura = 27,00 cm
- 4 - Base Brita Graduada Espessura = 17,00 cm
- 5 - Imprimação (DNIT 144/2012-ES)
- 6 - Pintura de ligação (DNIT 145/2012-ES)
- 7 - CAUQ - Concreto Asfáltico Usinado a Quente Faixa "c" Espessura = 4,00 cm
- 8 - Meio-Fio de Concreto Extrusado
- 9 - Regularização de Passeios

- Cerca
- Muro Existente
- Perfil do terreno natural
- Meio-Fio Existente
- Meio-Fio À Executar
- Bordo da Rua
- Talude Existente
- Boca de Lobo Existente
- Poste
- Marco Topográfico

LEGENDA

- Passeio
- Passeio

NOTAS

- 1 - Estacas a Cada 20,00m



PREFEITURA MUNICIPAL
DE
JOINVILLE

RESPONSÁVEL TÉCNICO:

SECRETARIA DE INFRAESTRUTURA URBANA
UNIDADE DE PAVIMENTAÇÃO

TEMA: PROJETO DE PAVIMENTAÇÃO

CONTEÚDO: SEÇÃO TIPO

NOME DA OBRA: RUA OTTO MAX PETERSEN - AVENTUREIRO

TRECHO: DA RUA TUIUTI ATÉ O FINAL

ADRIANO LUIZ KUROVSKI
ENG. CIVIL CREA/SC 28420-6

PROPRIETÁRIO:

Eng. Civil Fabiano Lopes de Souza
Matr. 50.467 - CREA-SC 049.481-8
PREFEITURA MUNICIPAL DE JOINVILLE

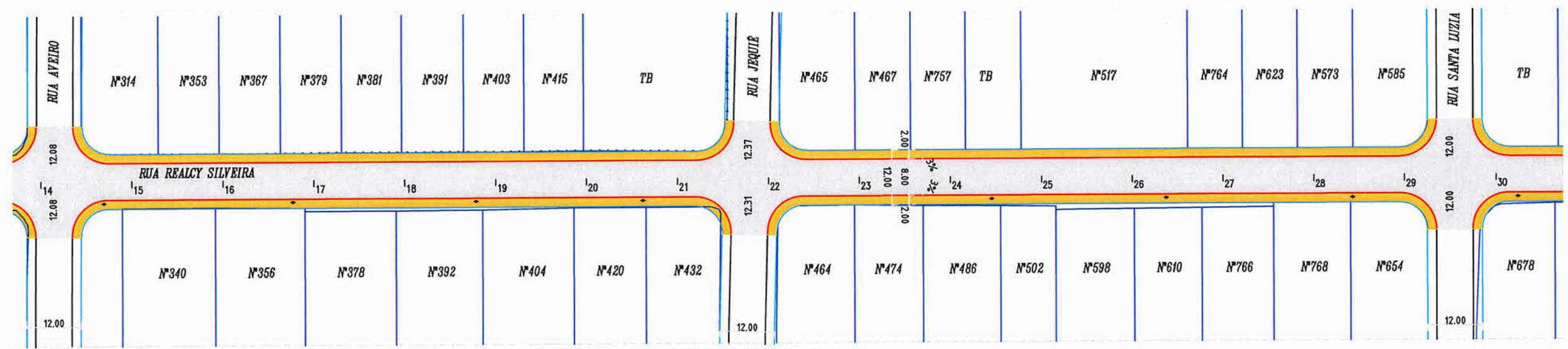
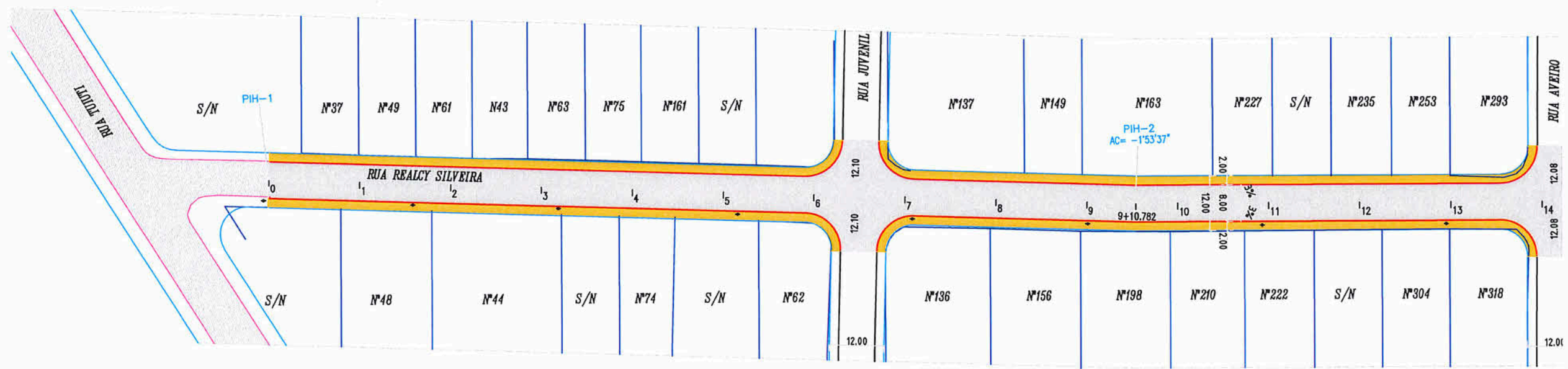
| | | | | | |
|------------------|----------------|-------------------|------------------------------|-----------------|--------------|
| ESCALA: S/escala | DATA: Jul/2020 | EXTENSÃO: 707,40m | ÁREA: 7.887,96m ² | REVISÃO: Rev-02 | FOLHA: Unica |
|------------------|----------------|-------------------|------------------------------|-----------------|--------------|

NOTA : Direitos autorais protegidos pela lei 5.988 de 14/12/73.
Vedada a reprodução, alteração, cópia, total ou parcial, sem autorização expressa do autor.



Planta Baixa

Escala: 1/1000



- Cerca
- Muro Existente
- Perfil do terreno natural
- Meio-Fio Existente
- Meio-Fio À Executar
- Bordo da Rua
- Talude Existente
- Boca de Lobo Existente
- Poste
- Marco Topográfico

LEGENDA

- Passeio
- Passeio

NOTAS

1 - Estacas a Cada 20,00m



PREFEITURA MUNICIPAL DE JOINVILLE

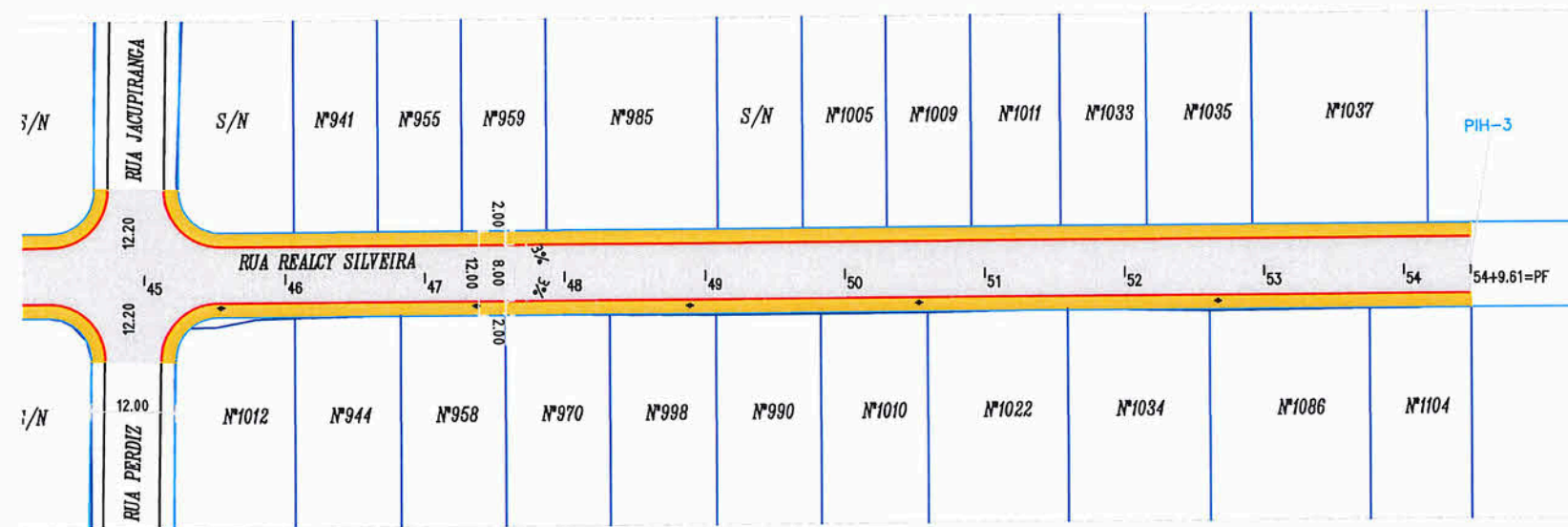
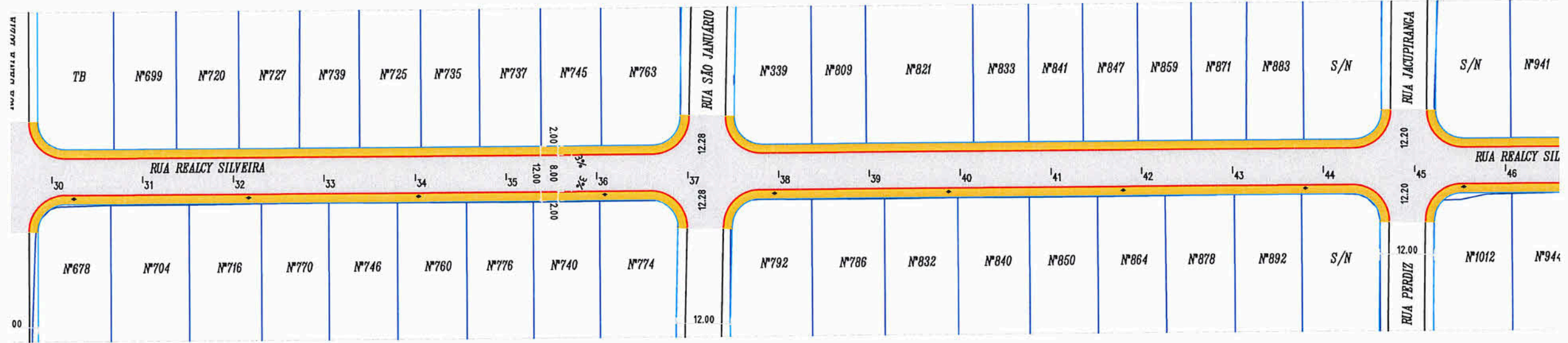
SECRETARIA DE INFRAESTRUTURA URBANA
UNIDADE DE PAVIMENTAÇÃO

| | | | |
|----------------------|---|---------------|--|
| TEMA: | PROJETO DE PAVIMENTAÇÃO | CONTEUDO: | PROJETO GEOMÉTRICO |
| NOME DA OBRA: | RUA REALCY SILVEIRA - BAIRRO AVENTUREIRO | TRECHO: | DA RUA TUIUTI ATÉ O FINAL |
| RESPONSÁVEL TÉCNICO: | ADRIANO LUIZ KUROVSKI ENG. CIVIL CREA/SC 28420-6 | PROPRIETÁRIO: | Eng. Civil Fabiano Lopes de Souza Matr. 50.467 - CREA SC 049.481-8 PREFEITURA MUNICIPAL DE JOINVILLE |
| ESCALA: | 1/1000 | DATA: | Jul/2020 |
| EXTENSÃO: | 1.089,61m | ÁREA: | 9.830,77m ² |
| REVISÃO: | Rev-02 | FOLHA: | 01/02 |



Planta Baixa

Escala: 1/1000



- Cerca
- Muro Existente
- Perfil do terreno natural
- Meio-Fio Existente
- Meio-Fio À Executar
- Bordo da Rua
- Talude Existente
- Boca de Lobo Existente
- Poste
- Marco Topográfico

LEGENDA

- Passeio
- Passeio

NOTAS

1 - Estacas a Cada 20,00m



SECRETARIA DE INFRAESTRUTURA URBANA
UNIDADE DE PAVIMENTAÇÃO

TEMA: PROJETO DE PAVIMENTAÇÃO CONTEUDO: PROJETO GEOMÉTRICO

NOME DA OBRA: RUA REALCY SILVEIRA - BAIRRO AVENTUREIRO TRECHO: DA RUA TUIUTI ATÉ O FINAL

RESPONSÁVEL TÉCNICO: *Adriano Luiz Kurovski*
ADRIANO LUIZ KUROVSKI
ENG. CIVIL CREA/SC 28420-6

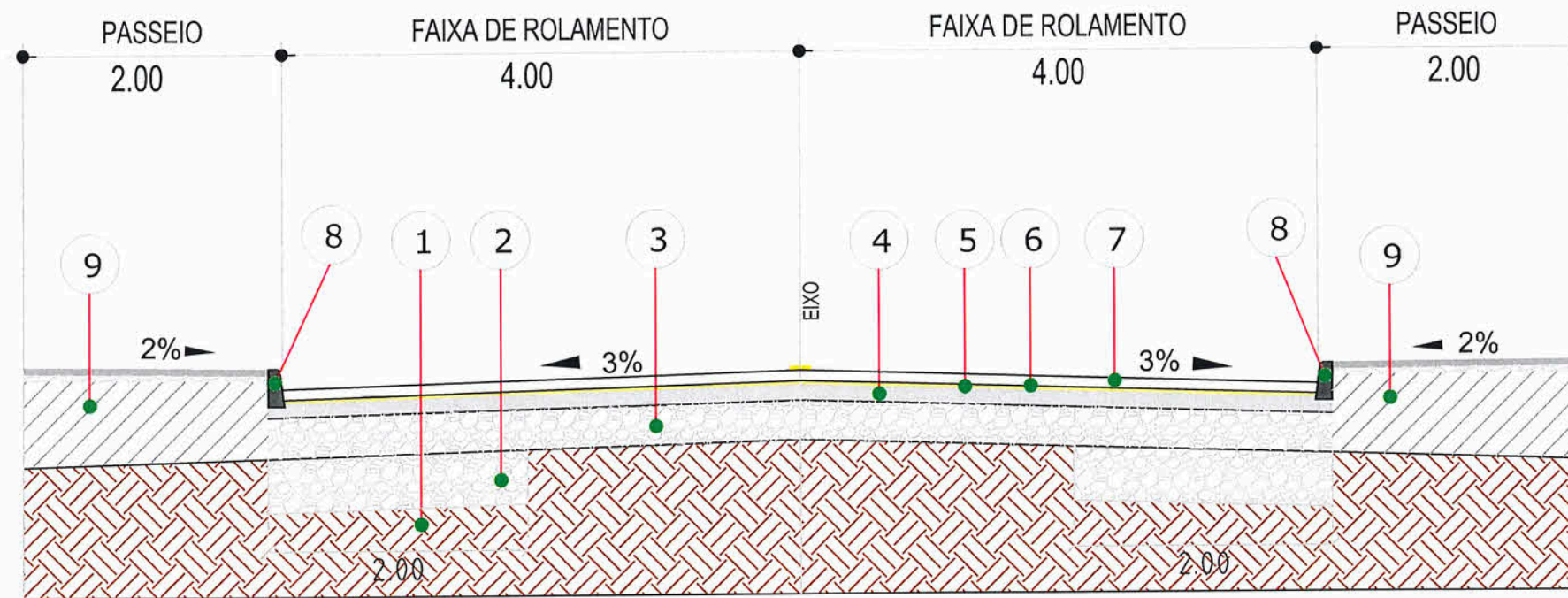
PROPRIETÁRIO:
Eng. Civil Fabiano Lopes de Souza
Matr. 50.467 - CREA/SC 049.481-8
Prefeitura Municipal de Joinville

ESCALA: 1/1000 DATA: Jul/2020 EXTENSÃO: 1.089,61m ÁREA: 9.830,77m² REVISÃO: Rev-02 FOLHA: 02/02

NOTA : Direitos autorais protegidos pela lei 5.988 de 14/12/73.
Vedada a reprodução, alteração, cópia, total ou parcial, sem autorização expressa do autor.



SEÇÃO TIPO - PAVIMENTAÇÃO



- 1 - Subleito Existente
- 2 - Reforço de Bordo Espessura = 40,00 cm
- 3 - Sub Base Espessura = 33,00 cm
- 4 - Base Brita Graduada Espessura = 17,00 cm
- 5 - Imprimação (DNIT 144/2012-ES)
- 6 - Pintura de ligação (DNIT 145/2012-ES)
- 7 - CAUQ - Concreto Asfáltico Usinado a Quente Faixa "c" Espessura = 4,00 cm
- 8 - Meio-Fio de Concreto Extrusado
- 9 - Regularização de Passeios

| | |
|--|---------------------------|
| | Cerca |
| | Muro Existente |
| | Perfil do terreno natural |
| | Meio-Fio Existente |
| | Meio-Fio À Executar |
| | Bordo da Rua |
| | Talude Existente |
| | Boca de Lobo Existente |
| | Poste |
| | Marco Topográfico |

LEGENDA

| | |
|--|---------|
| | Passeio |
| | Passeio |

NOTAS

1 - Estacas a Cada 20,00m



SECRETARIA DE INFRAESTRUTURA URBANA UNIDADE DE PAVIMENTAÇÃO

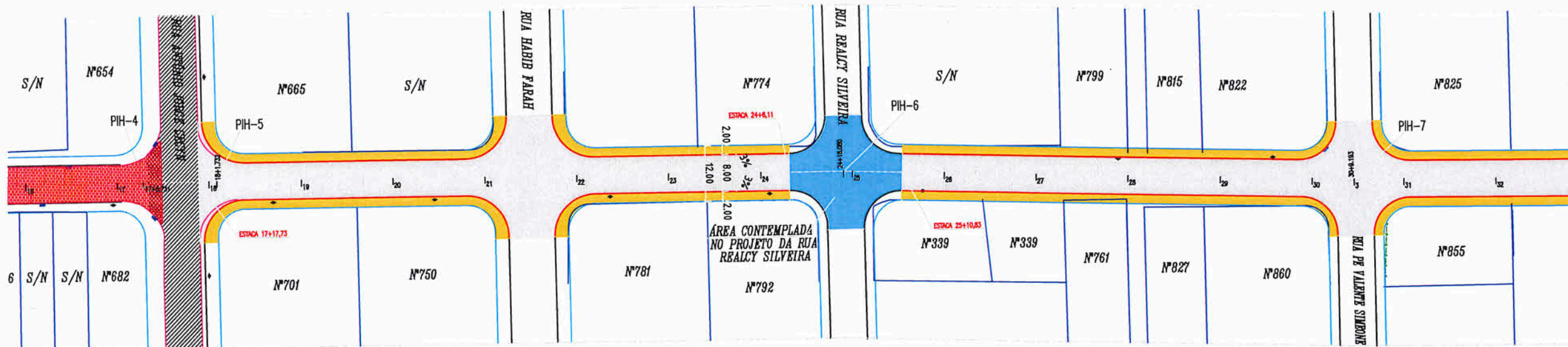
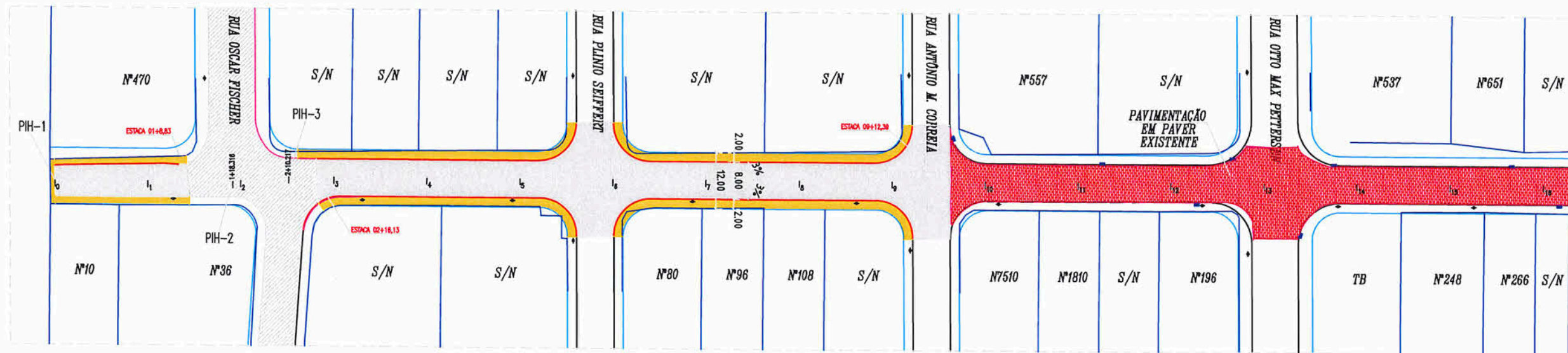
| | | | | | |
|---|---|------------------------|---------------------------------|--------------------|-----------------|
| TEMA: PROJETO DE PAVIMENTAÇÃO | CONTEUDO: SEÇÃO TIPO | | | | |
| NOME DA OBRA: RUA REALCY SILVEIRA - BAIRRO AVENTUREIRO | TRECHO: DA RUA TUIUTI ATÉ O FINAL | | | | |
| RESPONSÁVEL TÉCNICO: ADRIANO LUIZ KUROVSKI ENG. CIVIL CREA/SC 28420-6 | PROPRIETÁRIO: Eng. Civil Fabiano Lopes de Souza Matr. 50.467 - CREA-SC 049.481-8 PREFEITURA MUNICIPAL DE JOINVILLE | | | | |
| ESCALA: S/escala | DATA: Jul/2020 | EXTENSÃO: 1.089,61m | ÁREA: 9.830,77m ² | REVISÃO: Rev-02 | FOLHA: Única |

NOTA : Direitos autorais protegidos pela lei 5.988 de 14/12/73.
Vedada a reprodução, alteração, cópia, total ou parcial, sem autorização expressa do autor.



Planta Baixa

Escala: 1/1000



- Cerca
- Muro Existente
- Perfil do terreno natural
- Meio-Fio Existente
- Meio-Fio À Executar
- Bordo da Rua
- Talude Existente
- Boca de Lobo Existente
- Poste
- Marco Topográfico

LEGENDA

| | |
|--|-------------------------|
| | Passeio |
| | Pavimentação À Executar |
| | Passeio |

NOTAS
1 - Estacas a Cada 20,00m



SECRETARIA DE INFRAESTRUTURA URBANA UNIDADE DE PAVIMENTAÇÃO

| | |
|---|--|
| TEMA: PROJETO DE PAVIMENTAÇÃO | CONTEUDO: PROJETO GEOMÉTRICO |
| NOME DA OBRA: RUA SÃO JANUÁRIO - AVENTUREIRO | TRECHO: DO INÍCIO ATÉ A RUA JACOB FORBICE |

| | |
|---|---|
| RESPONSÁVEL TÉCNICO: ADRIANO LUIZ KUROVSKI ENG. CIVIL CREA/SC 28420-6 | PROPRIETÁRIO: Eng. Civil Fabiano Lopes de Souza Matr. 50.467 - CREA-SC 049.481-8 PREFEITURA MUNICIPAL DE JOINVILLE |
|---|---|

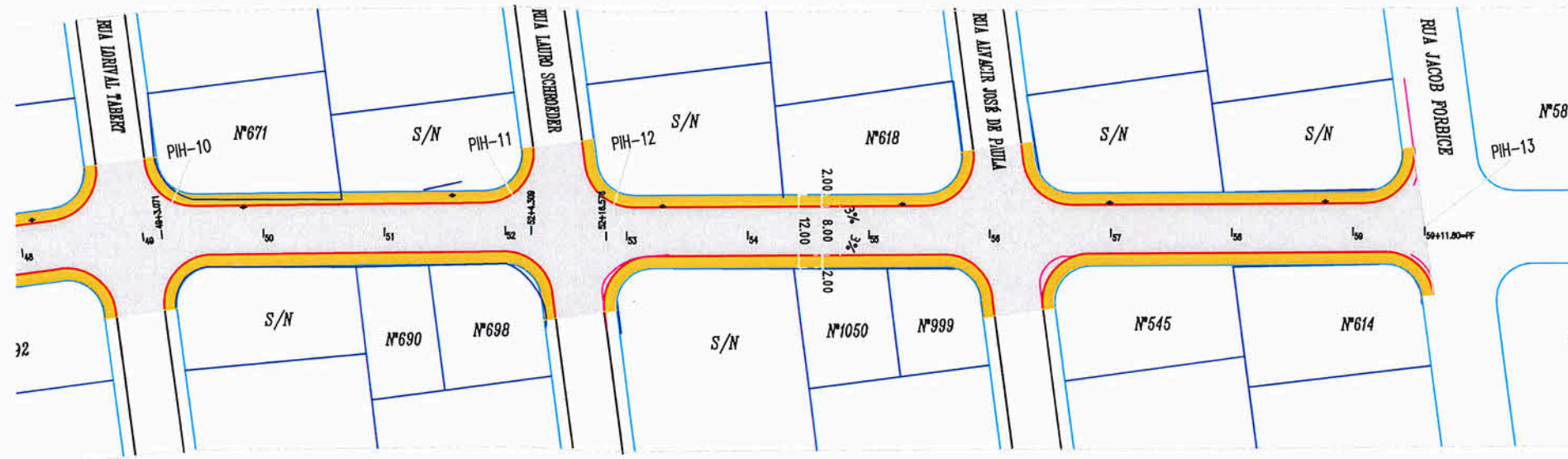
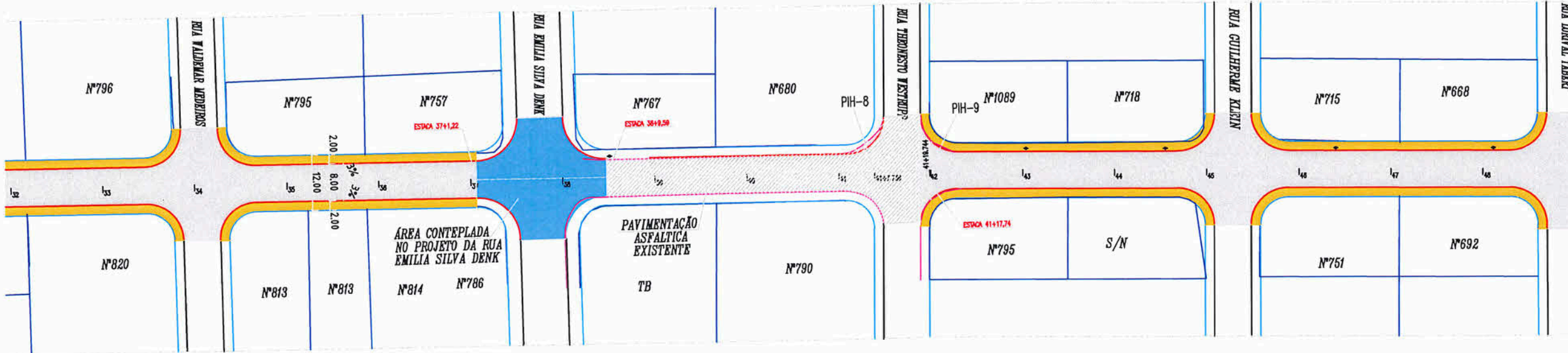
| | | | | | |
|----------------|----------------|-------------------|------------------|-----------------|--------------|
| ESCALA: 1/1000 | DATA: Jul/2020 | EXTENSÃO: 877,92m | ÁREA: 8.887,75m² | REVISÃO: Rev-02 | FOLHA: 01/02 |
|----------------|----------------|-------------------|------------------|-----------------|--------------|

NOTA : Direitos autorais protegidos pela lei 5.988 de 14/12/73.
Vedada a reprodução, alteração, cópia, total ou parcial, sem autorização expressa do autor.



Planta Baixa

Escala: 1/1000



- Cerca
- Muro Existente
- Perfil do terreno natural
- Meio-Fio Existente
- Meio-Fio À Executar
- Bordo da Rua
- Talude Existente
- Boca de Lobo Existente
- Poste
- Marco Topográfico

LEGENDA

| | |
|--|-------------------------|
| | Passeio |
| | Pavimentação À Executar |
| | Passeio |

NOTAS
1 - Estacas a Cada 20,00m



SECRETARIA DE INFRAESTRUTURA URBANA UNIDADE DE PAVIMENTAÇÃO

| | |
|--|---|
| TEMA: PROJETO DE PAVIMENTAÇÃO | CONTEUDO: PROJETO GEOMÉTRICO |
| NOME DA OBRA: RUA SÃO JANUÁRIO - AVENTUREIRO | TRECHO: DO INÍCIO ATÉ A RUA JACOB FORBICE |

RESPONSÁVEL TÉCNICO:
Paulo
ADRIANO LUIZ KUROVSKI
ENG. CIVIL CREA/SC 28420-6

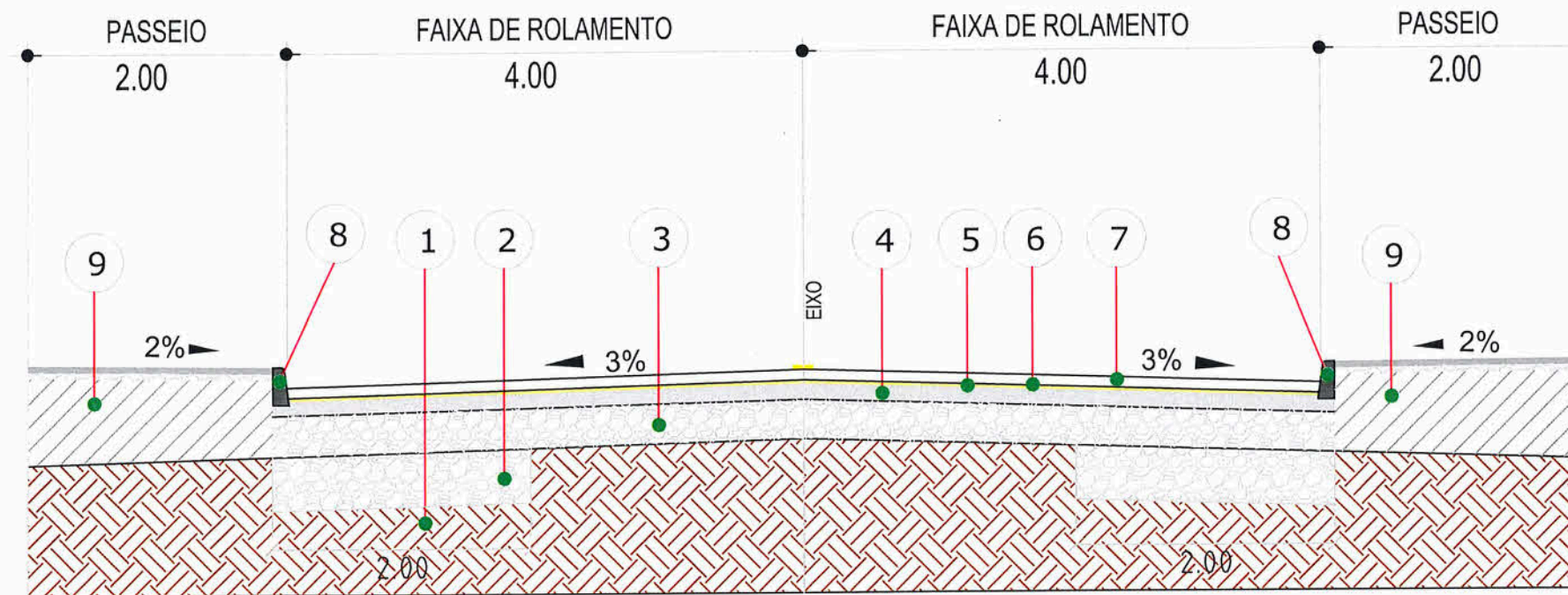
PROPRIETÁRIO:
Eng. Civil Fabiano Lopes de Souza
Matr. 50.467 - CREA-SC 049.481-8
PREFEITURA MUNICIPAL DE JOINVILLE

| | | | | | |
|-------------------|-------------------|----------------------|---------------------------------|--------------------|-----------------|
| ESCALA: 1/1000 | DATA: Jul/2020 | EXTENSÃO: 877,92m | ÁREA: 8.887,75m ² | REVISÃO: Rev-02 | FOLHA: 02/02 |
|-------------------|-------------------|----------------------|---------------------------------|--------------------|-----------------|

NOTA : Direitos autorais protegidos pela lei 5.988 de 14/12/73.
Vedada a reprodução, alteração, cópia, total ou parcial, sem autorização expressa do autor.



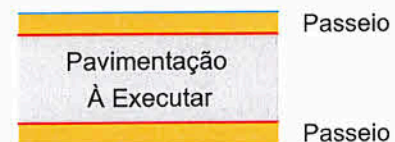
SEÇÃO TIPO - PAVIMENTAÇÃO



- 1 - Subleito Existente
- 2 - Reforço de Bordo Espessura = 30,00 cm
- 3 - Sub Base Espessura = 27,00 cm
- 4 - Base Brita Graduada Espessura = 17,00 cm
- 5 - Imprimação (DNIT 144/2012-ES)
- 6 - Pintura de ligação (DNIT 145/2012-ES)
- 7 - CAUQ - Concreto Asfáltico Usinado a Quente Faixa "c" Espessura = 4,00 cm
- 8 - Meio-Fio de Concreto Extrusado
- 9 - Regularização de Passeios

- Cerca
- Muro Existente
- Perfil do terreno natural
- Meio-Fio Existente
- Meio-Fio À Executar
- Bordo da Rua
- Talude Existente
- Boca de Lobo Existente
- Poste
- Marco Topográfico

LEGENDA



NOTAS

- 1 - Estacas a Cada 20,00m



PREFEITURA MUNICIPAL
DE
JOINVILLE

SECRETARIA DE INFRAESTRUTURA URBANA UNIDADE DE PAVIMENTAÇÃO

| | | | |
|----------------------|---|---------------|--|
| TEMA: | PROJETO DE PAVIMENTAÇÃO | CONTEUDO: | SEÇÃO TIPO |
| NOME DA OBRA: | RUA SÃO JANUÁRIO - AVENTUREIRO | TRECHO: | DO INÍCIO ATÉ A RUA JACOB FORBICE |
| RESPONSÁVEL TÉCNICO: | <i>Handwritten signature</i> ADRIANO LUIZ KUROVSKI ENG. CIVIL CREA/SC 28420-6 | PROPRIETÁRIO: | Eng. Civil Fabiano Lopes de Souza Matr. 50.467 - CREA-SC 049.481-8 PREFEITURA MUNICIPAL DE JOINVILLE |
| ESCALA: | S/escala | DATA: | Jul/2020 |
| EXTENSÃO: | 877,92m | ÁREA: | 8.887,75m ² |
| REVISÃO: | Rev-02 | FOLHA: | Única |

NOTA : Direitos autorais protegidos pela lei 5.988 de 14/12/73.
Vedada a reprodução, alteração, cópia, total ou parcial, sem autorização expressa do autor.