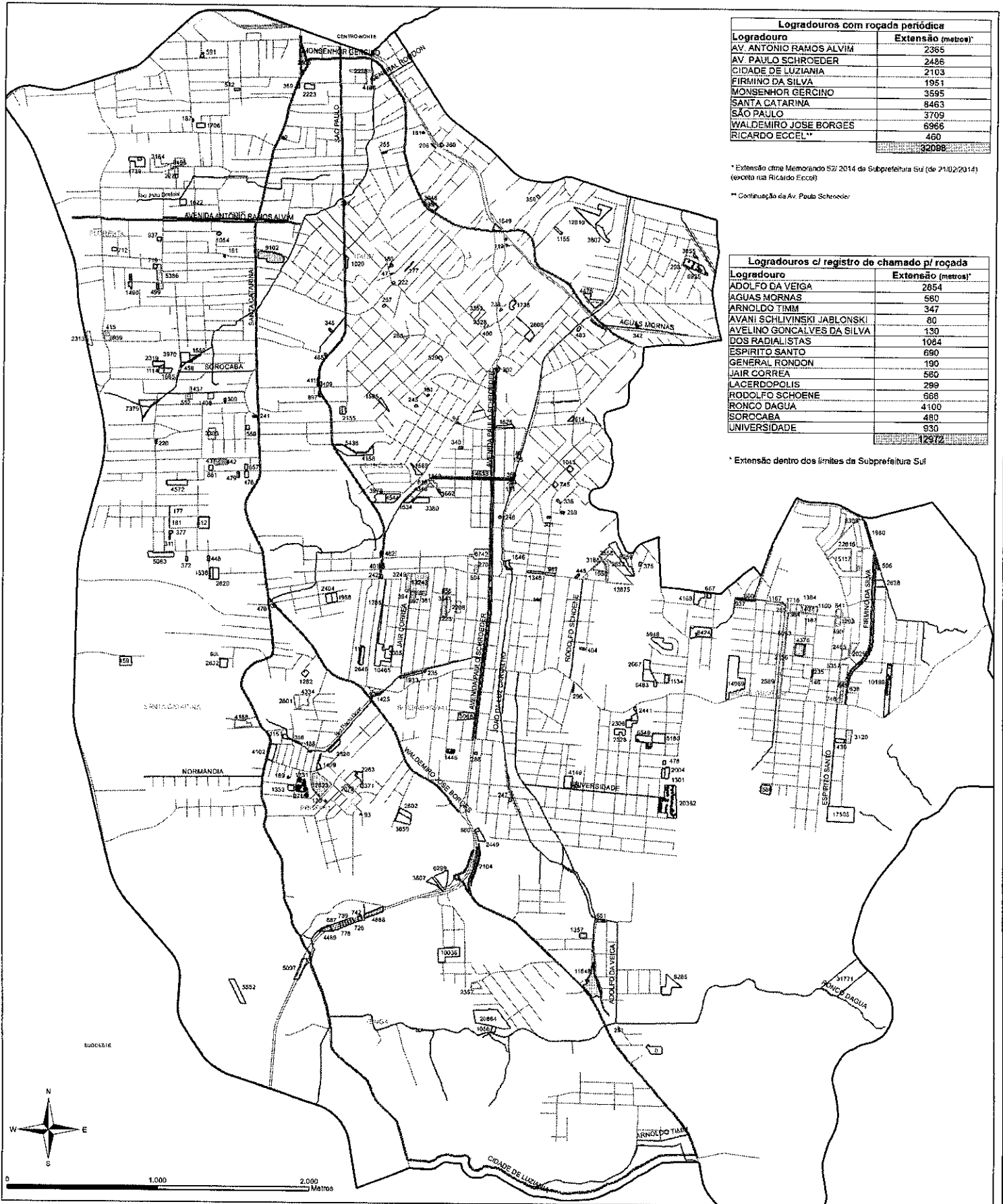


SUBPREFEITURA SUL



Logradouros com roçada periódica	
Logradouro	Extensão (metros)*
AV. ANTONIO RAMOS ALVIM	2385
AV. PAULO SCHROEDER	2486
CIDADE DE LUZIANIA	2103
FIRMINO DA SILVA	1951
MONSENHOR GERCINO	3595
SANTA CATARINA	8463
SÃO PAULO	3709
WALDEMIRO JOSE BORGES	6966
RICARDO ECCEL**	460
TOTAL	32088

* Extensão c/mo Memorando 52/2014 da Subprefeitura Sul (de 21/02/2014) (exceto via Ricardo Eccel)

** Continuação da Av. Paulo Schroeder

Logradouros c/ registro de chamado p/ roçada	
Logradouro	Extensão (metros)*
ADOLFO DA VEIGA	2654
AGUAS MORNAS	560
ARNOLDO TIMM	347
AVANI SCHLIVINSKI JABLONSKI	80
AVELINO GONCALVES DA SILVA	130
DOS RADIALISTAS	1084
ESPIRITO SANTO	690
GENERAL RONDON	190
JAIR CORREA	560
LACERDOPOLIS	289
RODOLFO SCHOENE	688
RONCO DAGUA	4100
SORCABA	480
UNIVERSIDADE	930
TOTAL	12372

* Extensão dentro dos limites da Subprefeitura Sul

- Logradouros com roçada periódica
- Logradouros c/ registro de chamado p/ roçada
- Lotes da PMJ c/ registro de chamado p/ roçada (área em m²)
- Lotes da PMJ não-construídos (área em m²)
- Espaços Públicos (praças) - área em m²
- Sede Subprefeitura Sul
- Principais rios
- Ferrovia

Projeção: Transversa de Mercator (UTM),
Meridiano Central: W51° (fuso 22 sul),
Datum: Sirgas 2000.

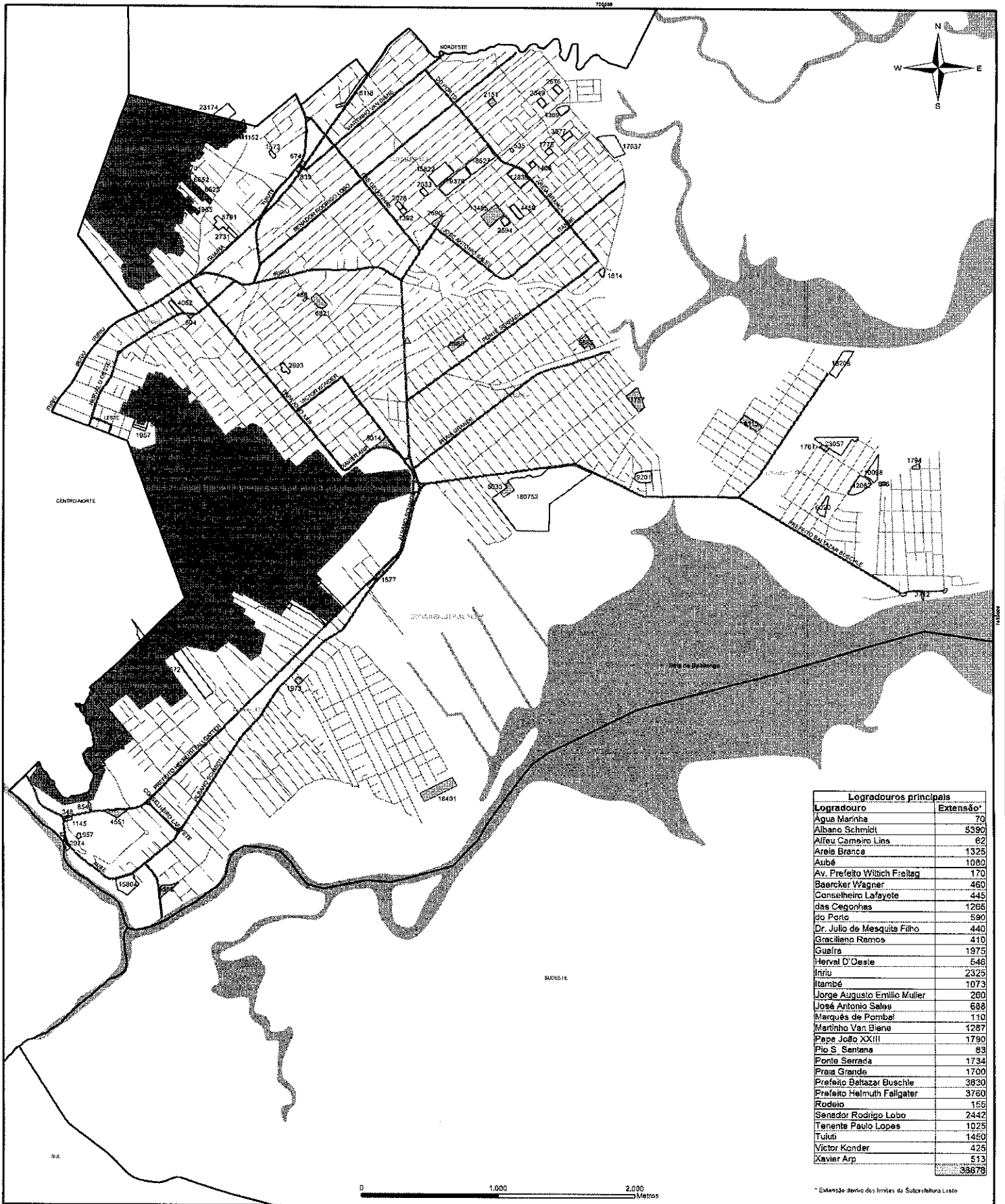
Base Digital: PMJ / Aeroimagem, 2007-2010.
Data: 27/02/2014



SECRETARIA DE
PLANEJAMENTO,
ORÇAMENTO
E GESTÃO



SUBPREFEITURA LESTE



Logradouros principais	
Logradouro	Extensão*
Água Marina	70
Albano Schmidt	5390
Alfeu Carneiro Lima	62
Areia Branca	1325
Aubé	1080
Av. Prefeito Witlich Freitag	170
Baercker Wagner	450
Conselheiro Lafayette	445
das Cegonhas	1268
do Porto	590
Dr. Julio de Mesquita Filho	440
Graciliano Ramos	410
Guafra	1975
Herval D'Oeste	546
Ibiru	2325
Itambé	1073
Jorge Augusto Emilio Muller	260
José Antonio Sales	688
Marquês de Pombal	110
Martinho Van Biele	1287
Papa João XXIII	1790
Pio S. Sentens	83
Ponte Serrada	1734
Prata Grande	1700
Prefeito Baltazar Buschle	3830
Prefeito Helmuth Folgater	3760
Rodeio	155
Senador Rodrigo Lobo	2442
Tenente Paulo Lopes	1025
Tuiuti	1450
Victor Konder	425
Xavier Arp	513
Total	35678

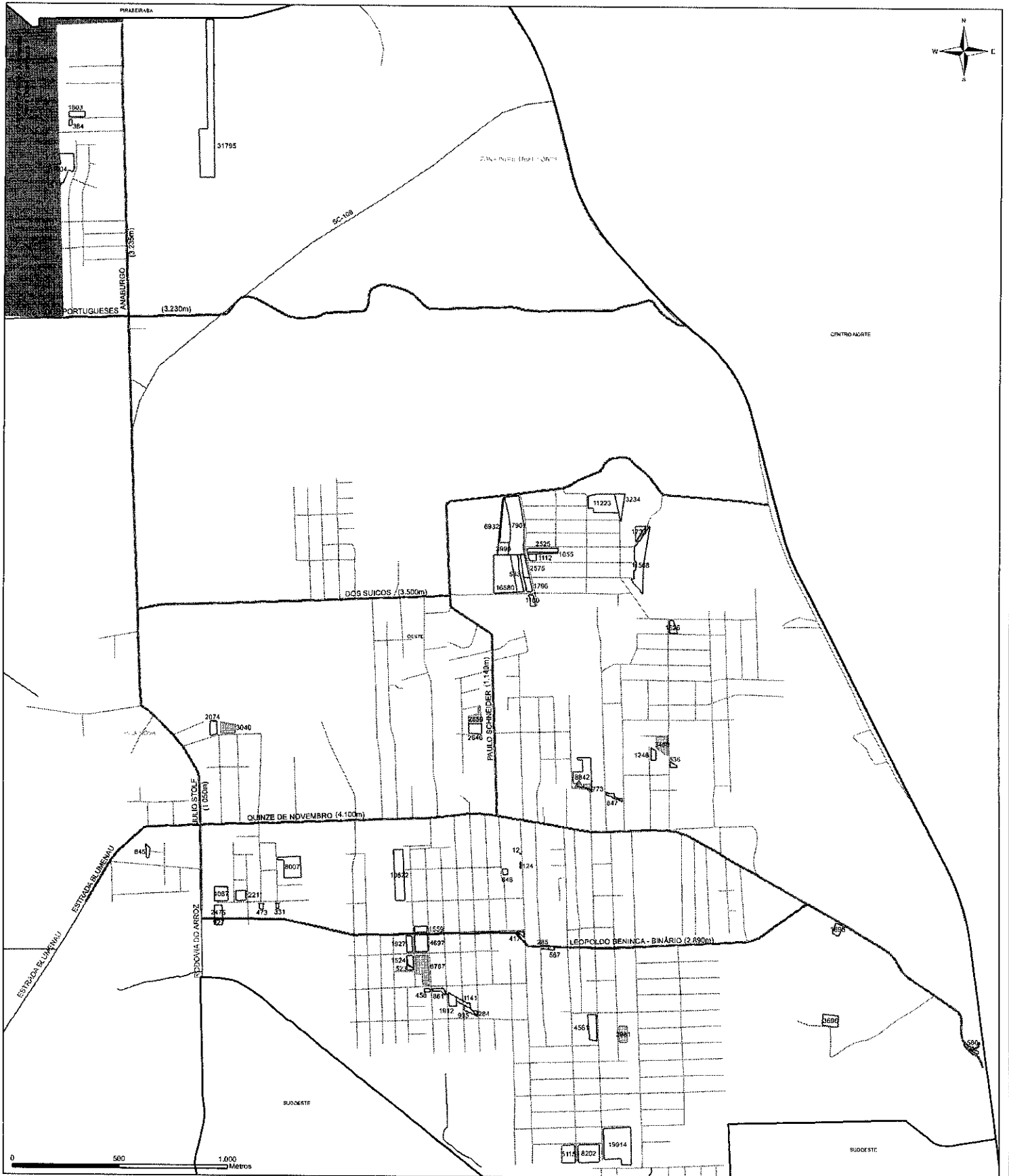
* Extensão dentro dos limites de Subprefeitura Leste

- Logradouros principais
- Lotes da PMJ não-construídos e com roçada periódica (área em m²)
- Espaços Públicos (praças) - área em m²
- ▲ Sede Subprefeitura Leste

Projeção: Transversa de Mercator (UTM).
 Meridiano Central: W51° (fuso 22 sul).
 Datum: Sirgas 2000.

Base Digital: PMJ / Aeroimagem, 2007-2010.
 Data: 24/02/2014

SUBPREFEITURA OESTE - Área Urbana



- Lotes da PMJ com roçada periódica (área em m²)
- Espaços Públicos (praças) - área em m²
- Logradouros Principais
- Sede Subprefeitura Oeste

Projeção: Transversa de Mercator (UTM).
 Meridiano Central: W51° (fuso 22 sul).
 Datum: Sirgas 2000.

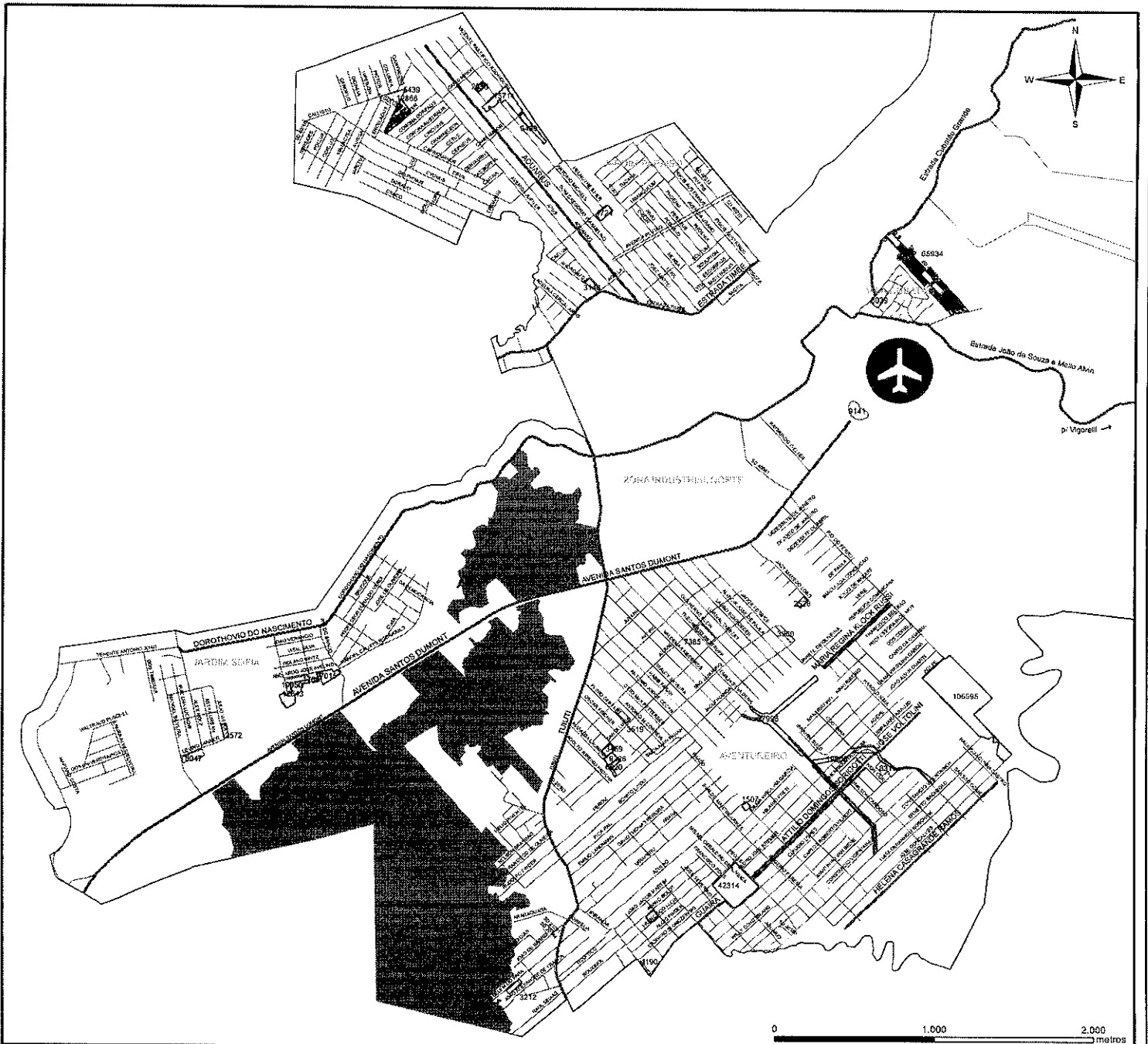
Base Digital: PMJ / Aeroimagem, 2007-2010.
 Data: 20/02/2014


















**SECRETARIA DE
 PLANEJAMENTO,
 ORÇAMENTO
 E GESTÃO**



SUBPREFEITURA NORDESTE




-  Lotes baldios da PMJ com roçada periódica (área em m²)
-  Espaços Públicos (inclusive praças - área em m²)
-  Avenida Santos Dumont - 5.866m*
-  Rua Tuiuti - 4.425m*
-  Rua Dorothovio do Nascimento - 4.911m*
-  Estrada João de Souza e Mello Alvin (p/ Vigorelli) - 4.665m
-  Rua José Voltolini - 480m
-  Rua Guaíra - 680m*
-  Rua Attilio Domingos Sdrigotti - 1000m
-  Rua Maria Regina Klock Russi - 600m
-  Avenida Miguel Alves Castanha - 960m
-  Rua Aquarius - 2.130m
-  Rua Helena Casagrande Ramos - 1.315m
-  Estrada Timbé - 1.980m*
-  Estrada Cubatão Grande + Estrada Cubatãozinho - 2.400m


* Extensão dentro dos limites da Subprefeitura Nordeste

Projeção: Transversa de Mercator (UTM),
Meridiano Central: W51° (fuso 22 sul),
Datum: Sirgas 2000.

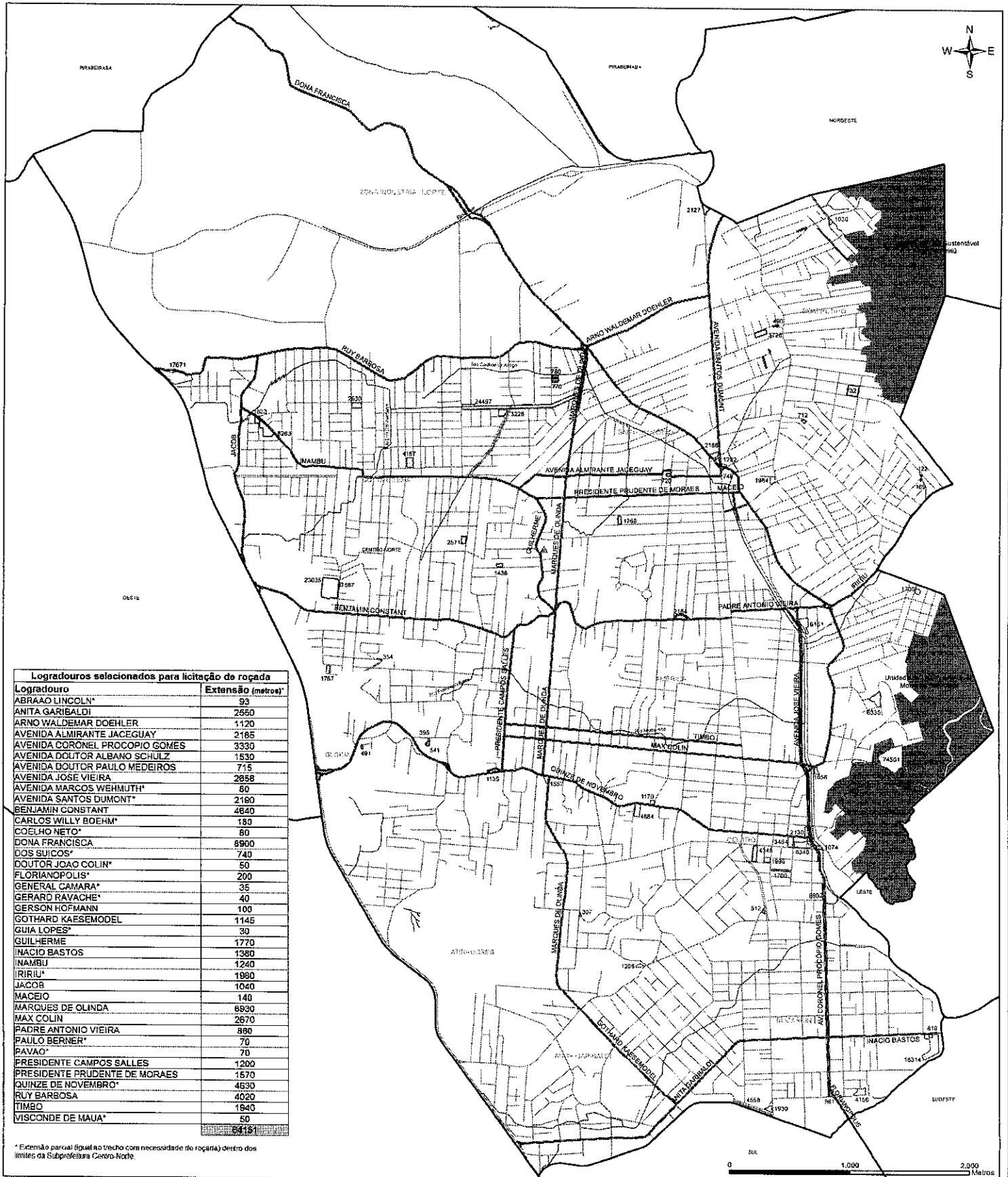
Base Digital: PMJ / Aeroimagem, 2007-2010.
Data: 14/02/2014



**SECRETARIA DE
PLANEJAMENTO,
ORÇAMENTO
E GESTÃO**



SUBPREFEITURA CENTRO-NORTE



Logradouros selecionados para licitação de roçada

Logradouro	Extensão (metros)
ABRAÃO LINCOLN*	93
ANITA GARIBALDI	2650
ARNO WALDEMAR DOEHLER	1120
AVENIDA ALMIRANTE JACEGUAY	2185
AVENIDA CORONEL PROCOPIO GOMES	3330
AVENIDA DOUTOR ALBANO SCHULZ	1530
AVENIDA DOUTOR PAULO MEDEIROS	715
AVENIDA JOSÉ VIEIRA	2658
AVENIDA MARCOS WEHMUTH*	80
AVENIDA SANTOS DUMONT*	2180
BENJAMIN CONSTANT	4640
CARLOS WILLY BOEHM*	180
COELHO NETO*	80
DONA FRANCISCA	8900
DOS SUICOS*	740
DOUTOR JOAO COLIN*	50
FLORIANOPOLIS*	200
GENERAL CAMARA*	35
GERARD RAVACHE*	40
GERSON HOFMANN	100
GOTHARD KAESMODEL	1145
GUIA LOPES*	30
GUILHERME	1770
INACIO BASTOS	1380
INAMBUI	1240
IRIRIU*	1980
JACOB	1040
MACEIO	140
MARQUES DE OLINDA	8930
MAX COLIN	2670
PADRE ANTONIO VIEIRA	880
PAULO BERNER*	70
PAVAO*	70
PRESIDENTE CAMPOS SALLES	1200
PRESIDENTE PRUDENTE DE MORAES	1570
QUINZE DE NOVENBRO*	4630
RUY BARBOSA	4020
TIMBO	1840
VISCONDE DE MAUA*	50
TOTAL	56165

* Extensão parcial (igual ao trecho com necessidade de roçada) dentro dos limites da Subprefeitura Centro-Norte.

— Logradouros selecionados para licitação de roçada

□ Lotes selecionados para licitação de roçada (área em m²)

□ Espaços Públicos (praças) - área em m²

▲ Sede Subprefeitura Centro-Norte

Projeção: Transversa de Mercator (UTM),
Meridiano Central: W51° (fuso 22 sul),
Datum: Sirgas 2000.

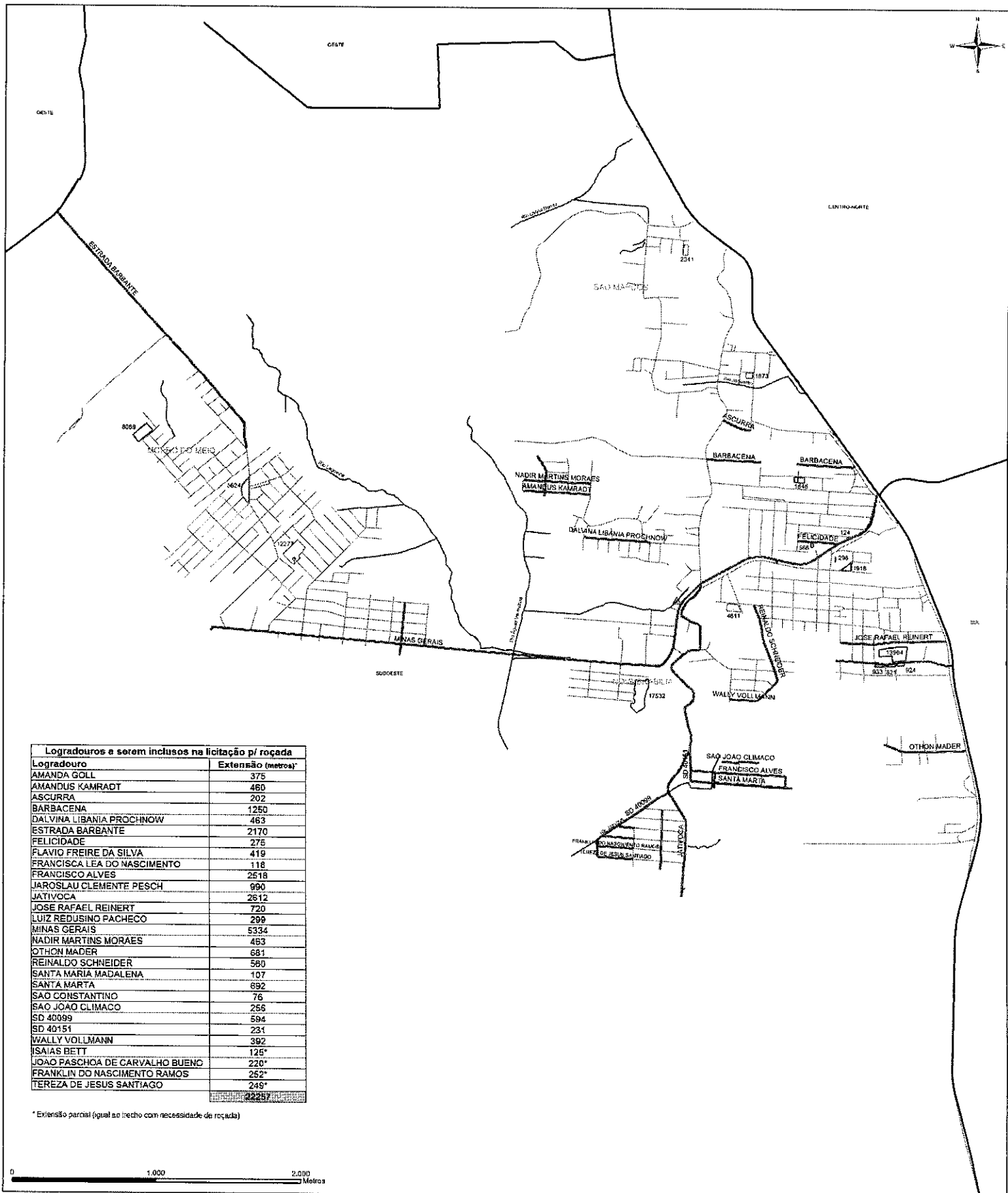
Base Digital: PMJ / Aeroimagem, 2007-2010.
Data: 05/03/2014



SECRETARIA DE PLANEJAMENTO, ORÇAMENTO E GESTÃO








SUBPREFEITURA SUDOESTE - Área Urbana



Logradouros a serem inclusos na licitação p/ roçada	
Logradouro	Extensão (metros)
AMANDA GOLL	375
AMANDUS KAMRADT	460
ASCURRA	202
BARBACENA	1250
DALVINA LIBÂNIA PROCHNOW	463
ESTRADA BARBANTE	2170
FELICIDADE	275
FLAVIO FREIRE DA SILVA	419
FRANCISCA LEA DO NASCIMENTO	118
FRANCISCO ALVES	2518
JAROSLAW CLEMENTE PESCH	990
JATIVOCA	2612
JOSE RAFAEL REINERT	720
LUIZ REDUSINO PACHECO	299
MINAS GERAIS	5334
NADIR MARTINS MORAES	453
OTHON MADER	681
REINALDO SCHNEIDER	560
SANTA MARIA MADALENA	107
SANTA MARTA	692
SÃO CONSTANTINO	76
SÃO JOÃO CLIMACO	255
SD 40099	594
SD 40151	231
WALLY VOLLMANN	392
ISAIAS BETT	125*
JOAO PASCHOA DE CARVALHO BUENO	220*
FRANKLIN DO NASCIMENTO RAMOS	252*
TEREZA DE JESUS SANTIAGO	249*
TOTAL	22257

* Extensão parcial (igual ao trecho com necessidade de roçada)

-  Logradouros a serem inclusos na licitação p/ roçada
-  Lotes da PMJ a serem inclusos na licitação p/ roçada (área em m²)
-  Espaços Públicos (praças) a serem inclusos na licitação p/ roçada [área em m²]
-  Hidrografia
-  Sede Subprefeitura Sudoeste

Projeção: Transversa de Mercator (UTM),
Meridiano Central: W51° (fuso 22 sul),
Datum: Sirgas 2000.

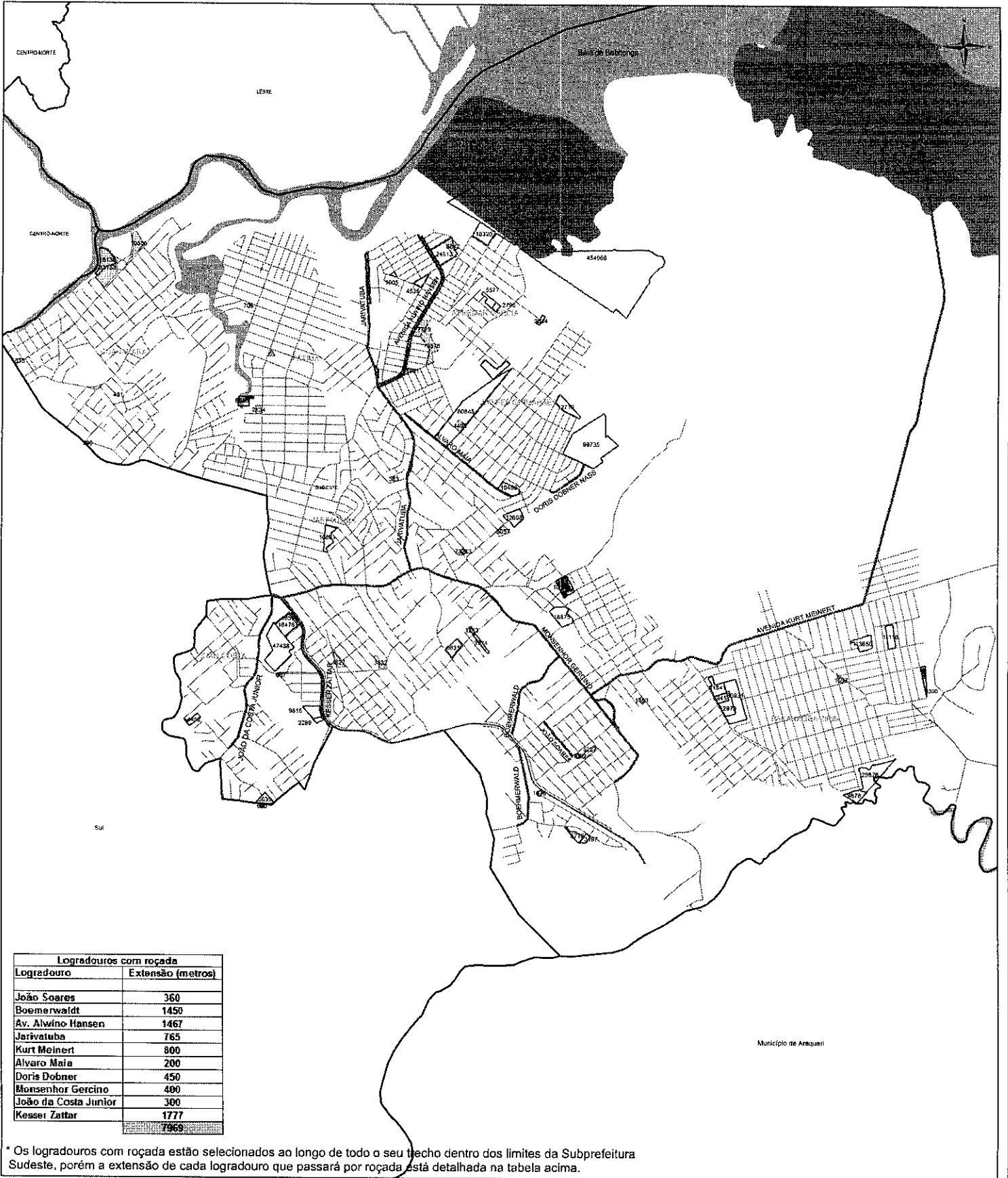
Base Digital: PMJ / Aeroimagem, 2007-2010.
Data: 28/02/2014



SECRETARIA DE PLANEJAMENTO, ORÇAMENTO E GESTÃO



SUBPREFEITURA SUDESTE



- Logradouros com roçada*
- Lotes da PMJ com roçada (área em m²)
- Espaços Públicos (praças) - área em m²
- Ferrovia
- ▲ Sede Subprefeitura Sudeste

Projeção: Transversa de Mercator (UTM),
 Méridiano Central: W51° (fuso 22 sul),
 Datum: Sirgas 2000.

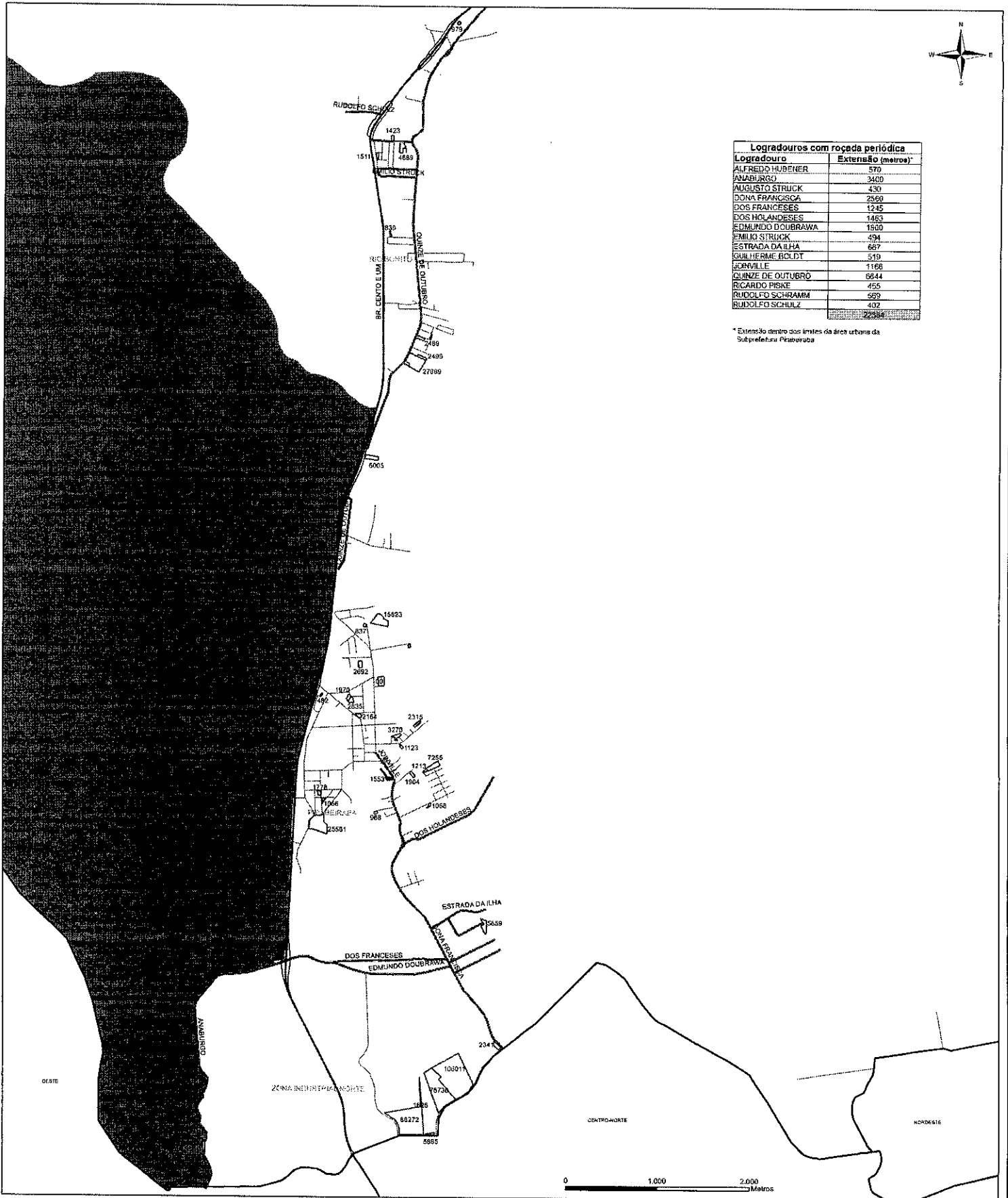
Base Digital: PMJ / Aeroimagem, 2007-2010.
 Data: 14/03/2014



SECRETARIA DE
 PLANEJAMENTO,
 ORÇAMENTO
 E GESTÃO







SUBPREFEITURA PIRABEIRABA - Área Urbana



Logradouros com roçada periódica	
Logradouro	Extensão (metros)
ALFREDO HUBNER	570
ANABURGO	3460
AUGUSTO STRUCK	430
DONA FRANCISCA	2560
DOS FRANCÊSES	1245
DOS HOLANDESES	1463
EDMUNDO DOUBRAWA	1900
EMILIO STRUCK	494
ESTRADA DA ILHA	667
GUILHERME BOLDT	519
JOINVILLE	1168
QUINZE DE OUTUBRO	8644
RICARDO FISKE	455
RUDOLFO SCHRAMM	589
RUDOLFO SCHULZ	402
Total	22384

* Extensão dentro dos limites da área urbana da Subprefeitura Pirabeiraba

-  Logradouros com roçada periódica
-  Lotes da PMJ não-construídos (fonte: SGC) - área em m²
-  Espaços Públicos (praças) - área em m²
-  Sede Subprefeitura Pirabeiraba

Projeção: Transversa de Mercator (UTM).
Meridiano Central: W51° (fuso 22 sul).
Datum: Sirgas 2000.

Base Digital: PMJ / Aerioimagem, 2007-2010.
Data: 25/02/2014



SECRETARIA DE
PLANEJAMENTO,
ORÇAMENTO
E GESTÃO

