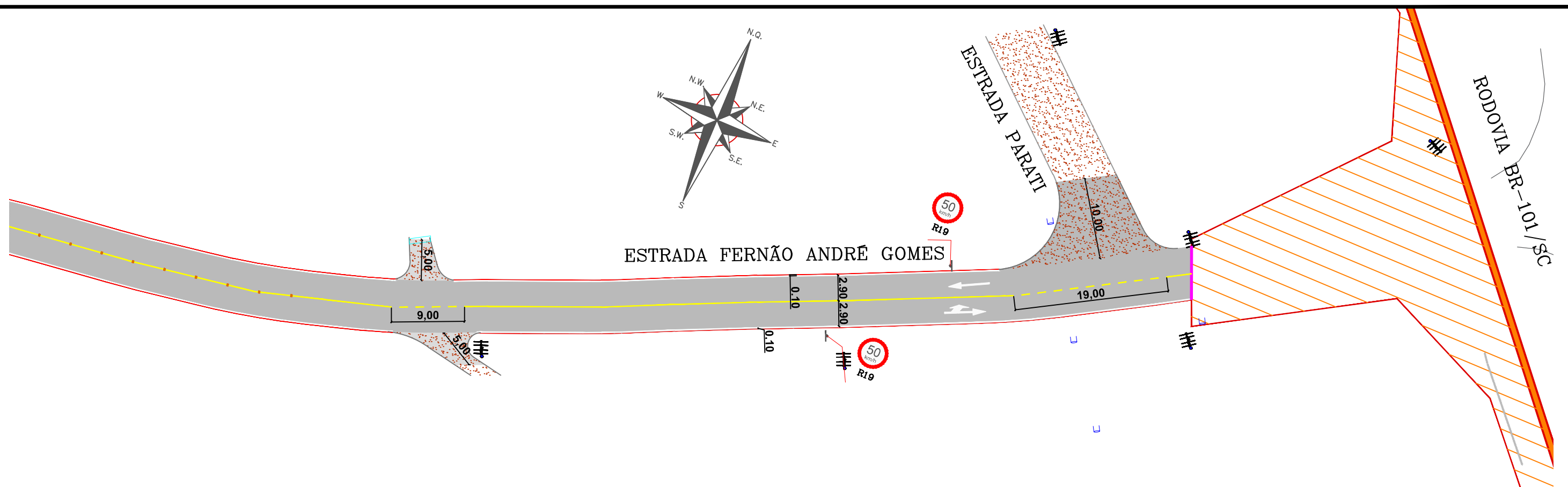
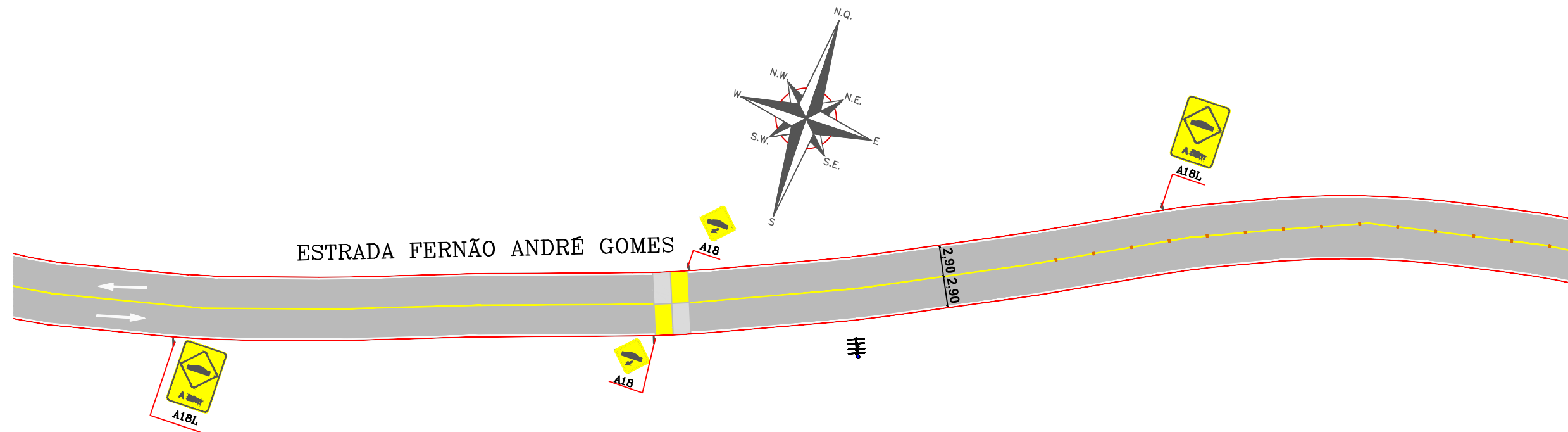


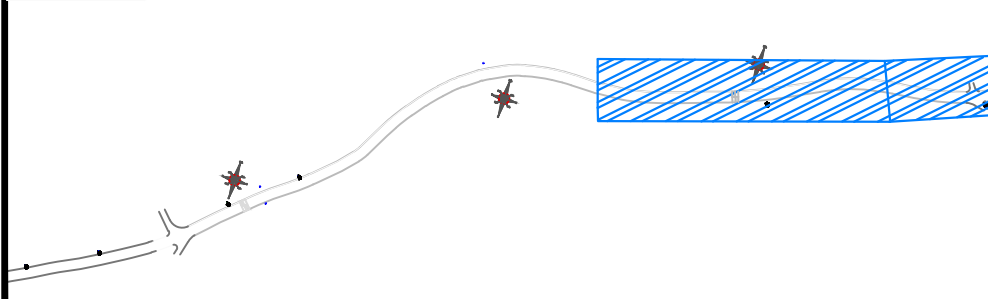
- LINHA SIMPLES CONTÍNUA BRANCA = 0,12m
 - LINHA SIMPLES CONTÍNUA AMARELA = 0,12m
 - LINHA SIMPLES SECCIONADA = 0,12m AMARELA 1,00x1,00x1,00m
 - SARJETA TRIANGULAR
 - PORTÃO ACESSO
 - PAVER
 - BUEIRO
 - POSTE
 - FAIXA DE DOMÍNIO - RODOVIA BR-101/SC
 - CHÃO BATIDO
 - ENTRONCAMENTO (RACHÃO+BRITA GRADUADA)
 - UMA PLACA C/ 1 SUPORTE (3,00m altura)
 - DUAS PLACAS C/ 1 SUPORTE (3,50m altura)
- (FISCALIZAÇÃO PREVISTA CONFORME LEI COMPLEMENTAR Nº 202, DE 17 DE ABRIL DE 2006)

 PREFEITURA DE JOINVILLE	
DEPARTAMENTO DE TRÂNSITO DE JOINVILLE - DETRANS	
AUTOR DO PROJETO:	PROPRIETÁRIO:
Engº de Transporte Guilherme Belegante CREA 164203-6 SC	
PREFEITURA DE JOINVILLE	
PROJETO SINALIZAÇÃO	Nome da Obra / Endereço:
Requerente:	Conteúdo:
PREFEITURA DE JOINVILLE	PROJETO SINALIZAÇÃO
Proprietário:	Num. Prancha:
PREFEITURA DE JOINVILLE	01/03
Desenho:	Data:
DETRANS	MAIO/2022
Arq.CAD:	Modificação:
	Escala:
	1:500

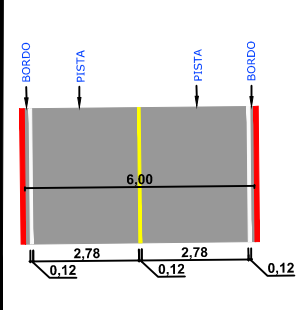
S:\2022\165513-2\proj\165513-2-01-03.dwg



IMPLANTAÇÃO S/ ESCALA



LEGENDA



- LINHA SIMPLES CONTÍNUA BRANCA = 0,12m
 - LINHA SIMPLES CONTÍNUA AMARELA = 0,12m
 - LINHA SIMPLES SECCIONADA = 0,12m AMARELA 1,00x1,00x1,00m
 - SARJETA TRIANGULAR
 - PORTÃO ACESSO
 - PAVER
 - BUEIRO
 - POSTE
 - FAIXA DE DOMÍNIO - RODOVIA BR-101/SC
 - CHÃO BATIDO
 - ENTRONCAMENTO (RACHÃO+BRITA GRADUADA)
 - UMA PLACA C/ 1 SUPORTE (3,00m altura)
 - DUAS PLACAS C/ 1 SUPORTE (3,50m altura)
- (FISCALIZAÇÃO PREVISTA CONFORME LEI COMPLEMENTAR Nº 202, DE 17 DE ABRIL DE 2006)

 PREFEITURA DE JOINVILLE	
DEPARTAMENTO DE TRÂNSITO DE JOINVILLE - DETRANS	
AUTOR DO PROJETO:	PROPRIETÁRIO:
Engº de Transporte Guilherme Belegante CREA 164203-6/SC	
PROJETO SINALIZAÇÃO	Nome da Obra / Endereço: ESTRADA FERNÃO ANDRÉ GOMES
Requerente: PREFEITURA DE JOINVILLE	Conteúdo: PROJETO SINALIZAÇÃO
Proprietário: PREFEITURA DE JOINVILLE	Num. Prancha: 02/03
Desenho: DETRANS	Arq.CAD: Modificação: Data: MAIO/2022
	Escala: 1:500

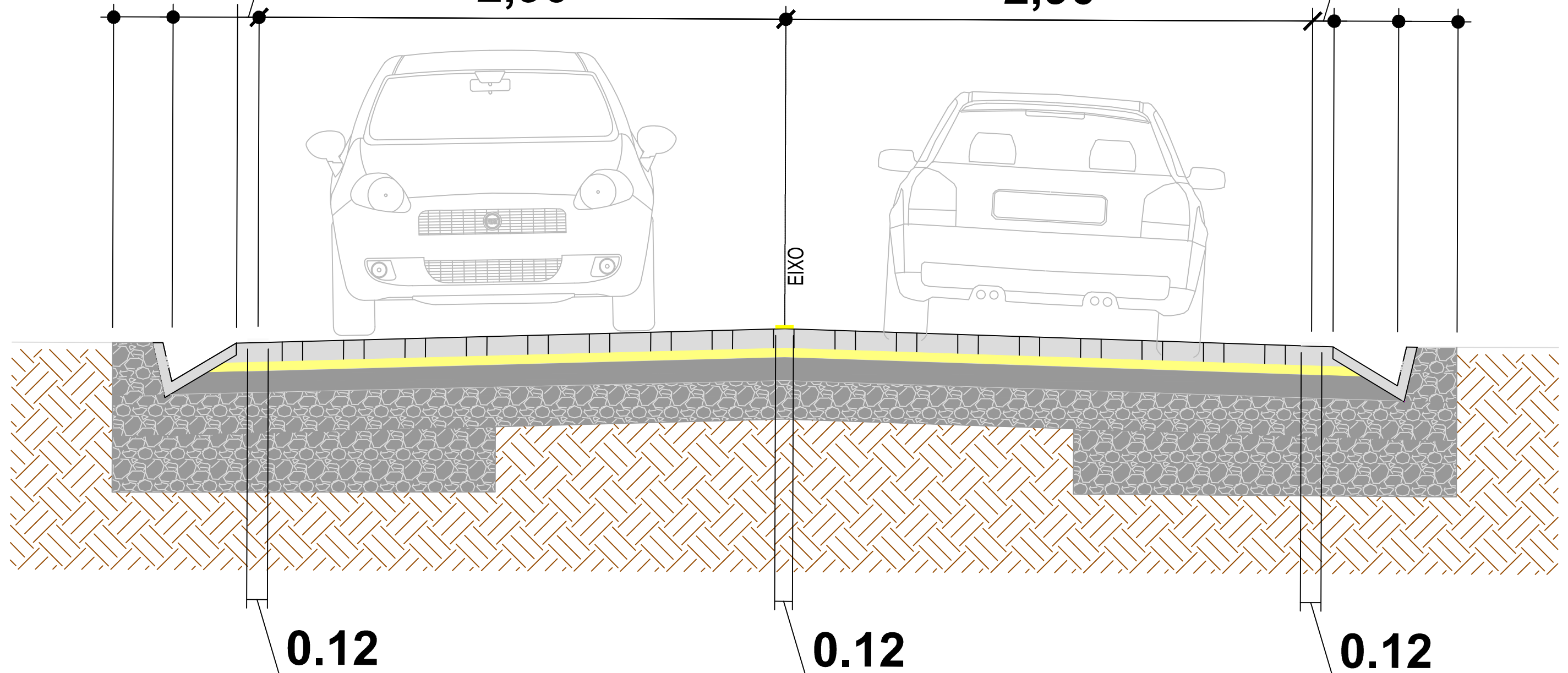
SEÇÃO TIPO - PAVIMENTAÇÃO

BORDO
0,10

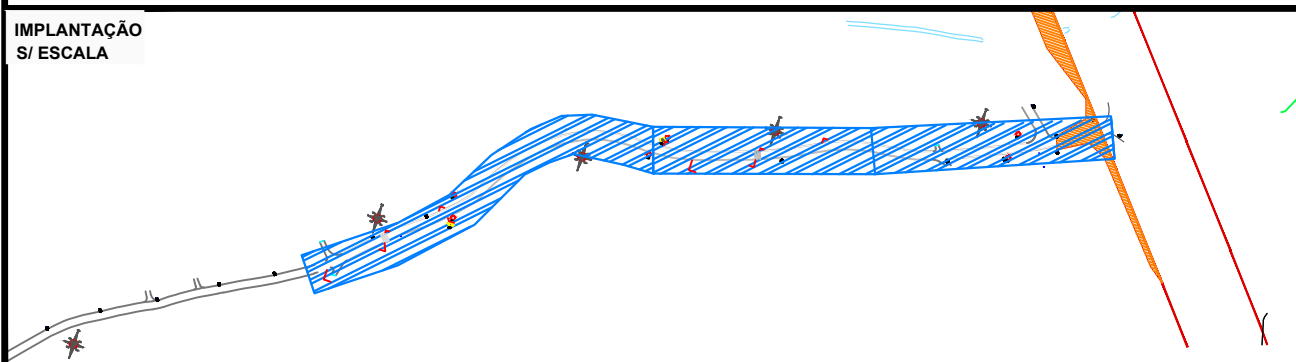
FAIXA DE ROLAMENTO
2,90

FAIXA DE ROLAMENTO
2,90

BORDO
0,10



IMPLANTAÇÃO
S/ ESCALA



- LINHA SIMPLES CONTÍNUA BRANCA = 0,12m
- LINHA SIMPLES CONTÍNUA AMARELA = 0,12m
- LINHA SIMPLES SECCIONADA = 0,12m AMARELA 1,00x1,00x1,00m
- SARJETA TRIANGULAR
- PORTÃO ACESSO
- PAVER
- BUEIRO
- POSTE

- FAIXA DE DOMÍNIO - RODOVIA BR-101/SC
 - CHÃO BATIDO
 - ENTRONCAMENTO (RACHÃO+BRITA GRADUADA)
 - UMA PLACA C/ 1 SUPORTE (3,00m altura)
 - DUAS PLACAS C/ 1 SUPORTE (3,50m altura)
- (FISCALIZAÇÃO PREVISTA CONFORME LEI COMPLEMENTAR Nº 202, DE 17 DE ABRIL DE 2006)



PREFEITURA DE JOINVILLE

DEPARTAMENTO DE TRÂNSITO DE JOINVILLE - DETRANS

AUTOR DO PROJETO:		PROPRIETÁRIO:
Engº de Transporte Guilherme Belegante CREA 164203-6/SC		PREFEITURA DE JOINVILLE
PROJETO SINALIZAÇÃO	Nome da Obra / Endereço: ESTRADA FERNÃO ANDRÉ GOMES	
Requerente: PREFEITURA DE JOINVILLE	Conteúdo: PROJETO SINALIZAÇÃO	Num. Prancha: 03/03
Proprietário: PREFEITURA DE JOINVILLE	Arq./CAD:	Modificação:
Desenho: DETRANS	Data: MAIO/2022	Escala: 1:500

***QUANTITATIVO** Pintura Amarela - BICOMPONENTE

	Unidade (m²)	Quantidade Total	Area Total (m²)
	0,12	20 (un)	2,40
	—	570,25(m)	68,43
	—	—	24,43
TOTAL (m)²			95,26

***QUANTITATIVO** Pintura Branca - BICOMPONENTE

	Unidade (m²)	Quantidade Total	Area Total (m²)
	1,09	05 (un)	5,45
	2,19	01 (un)	2,19
	—	1156,39(m)	138,77
TOTAL (m)²			146,41

***QUANTITATIVO** Placas

PLACA	QUANT.	ÁREA (unitária)	TOTAL (m²)
R19 Ø=0,50m	06 (un)	0,20	1,20
A18 L=0,45m	04 (un)	0,20	00,80
A18L 0,60x0,80	04 (un)	0,48	1,92
A2a L=0,45m	01 (un)	0,20	0,20
A2b L=0,45m	01 (un)	0,20	0,20
TOTAL (un)	16 (un)	TOTAL (m²)	4,32

***QUANTITATIVO** TACHÃO

	Unidade (m²)	Quantidade Total
	—	67

SUPORE DE PLACA

	Quantidade Total
PLACA_SIMPLES	12 (un)
PLACA_DUAS PP	02 (un)

PLACAS			
PLACAS	QUANT.	ÁREA (unitária)	
R19	Ø=-0,50m	6	1,20
TOTAL		6	
A18L	0,60x0,80	4	1,92
TOTAL		4	
A2a	L=0,45m	1	0,20
A2b	L=0,45m	1	0,20
A18	L=0,45m	4	0,80
TOTAL		6	
TOTAL DE PLACAS		16	
SUPORE = (3,00m de altura)		12	
SUPORE = (3,50m de altura)		2	

OBRAS DE SINALIZAÇÃO VIÁRIA

SINALIZAÇÃO VIÁRIA HORIZONTAL / VERTICAL

DESCRIÇÃO	PINTURA BRANCA	PINTURA VERMELHA	PINTURA AMARELA	QUANT.	UNIDADE
PINTURA BICOMPONENTE PARA SINALIZAÇÃO HORIZONTAL EM PISO DE PAVER	146,41	0,00	95,26	241,67	m²
FORN. E COLOCAÇÃO DE TACHÃO REFLET. BIDIRECIONAL				67	un
PLACA DE SINALIZAÇÃO (Ø=-0,50m)				6	un
PLACA DE SINALIZAÇÃO (0,60x0,80)				4	un
PLACA DE SINALIZAÇÃO (L=0,45m)				6	un
SUPORE = (3,00m de altura)				12	un
SUPORE = (3,50m de altura)				2	un

 PREFEITURA DE JOINVILLE	
DEPARTAMENTO DE TRÂNSITO DE JOINVILLE - DETRANS	
AUTOR DO PROJETO:	PROPRIETÁRIO:
Engº de Transporte Guilherme Belegante CREA 164203-6 SC	PREFEITURA DE JOINVILLE
PROJETO SINALIZAÇÃO	Nome da Obra / Endereço: ESTRADA FERNAO ANDRÉ GOMES
Requerente: PREFEITURA DE JOINVILLE	Conteúdo: QUANTITATIVO
Proprietário: PREFEITURA DE JOINVILLE	01/01
Desenho: DETRANS	Arq.CAD: Modificação: Data: 04/01/2022 Escala: SEM ESCALA