

SECRETARIA DE INFRAESTRUTURA URBANA
UNIDADE DE PAVIMENTAÇÃO

LEGENDA



NOTAS:

- 1 - ESTACAS A CADA 20,00m;
- 2 - ESTE DESENHO CONTÉM INFORMAÇÕES ESPECÍFICAS À FINALIDADE A QUE SE PROPÕE E NÃO DEVE SER UTILIZADO PARA OUTROS FINS SEM CONSULTA AO RESPONSÁVEL TÉCNICO.

PROJETO
PAVIMENTAÇÃO

Resp. Técnico:
Eng.º Civil: Juliana de Sant'Anna
CREA 49.431-5

Proprietário:

PREFEITURA DE JOINVILLE

Nome da Obra / Endereço:

RUA AGULHAS NEGRAS- BAIRRO FÁTIMA
TRECHO: TREVO ADHEMAR GARCIA/ RUA SANTA LUISA DE MARILAC

Conteúdo:

GEOMÉTRICO

Núm. Prancha:

01/03

Desenho:

ÚNICO

Arq.CAD:

PROJETO GEOMÉTRICO

Modificação:

Data:

MAI/2019

Escala:

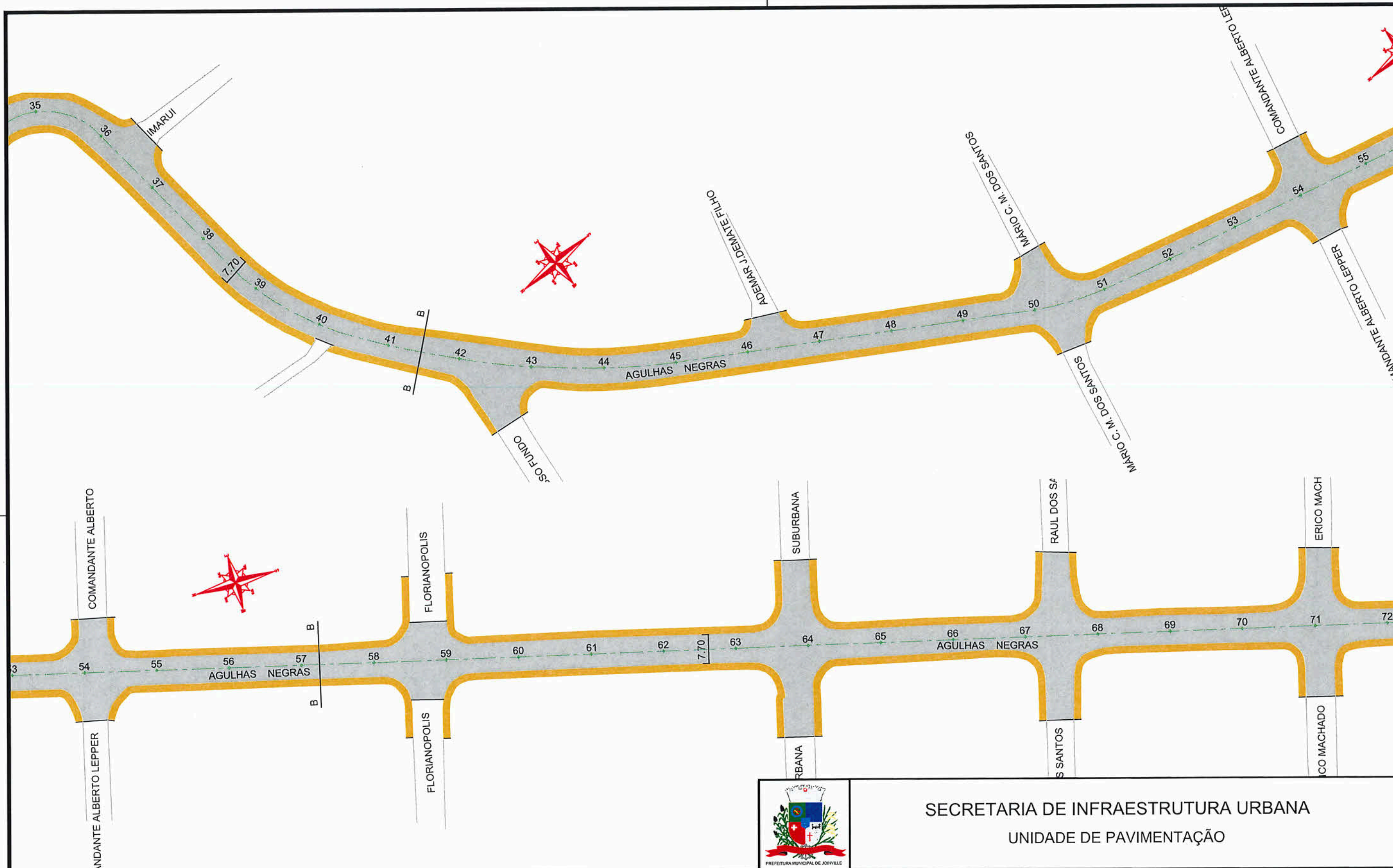
1/1000

NOTA : Direitos autorais protegidos pela lei 5.988 de 14/12/73.

Vedada a reprodução, alteração, cópia, total ou parcial, sem autorização expressa do autor.



PAPEL RECICLÁVEL



LEGENDA

	PASSEIO
	PISTA DE ROLAMENTO
	PASSEIO

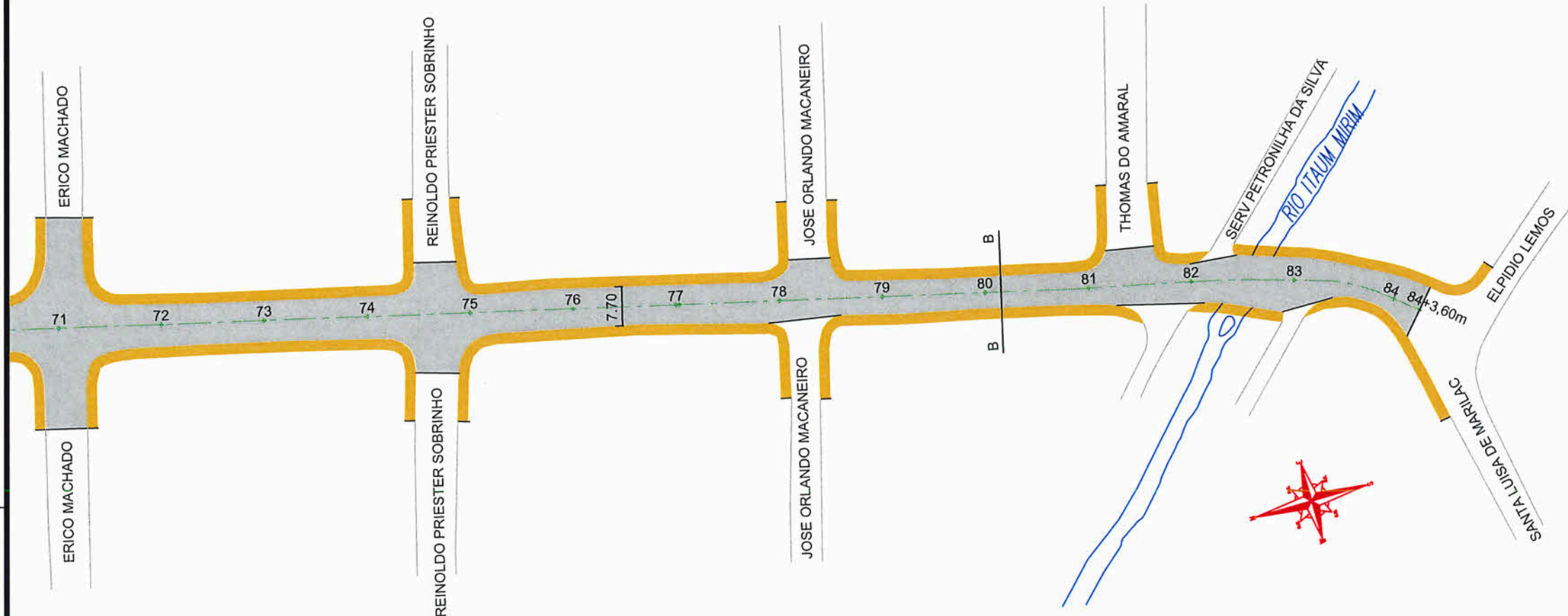
NOTAS:

- 1 - ESTACAS A CADA 20,00m;
- 2 - ESTE DESENHO CONTÉM INFORMAÇÕES ESPECÍFICAS À FINALIDADE A QUE SE PROPÕE E NÃO DEVE SER UTILIZADO PARA OUTROS FINS SEM CONSULTA AO RESPONSÁVEL TÉCNICO.



SECRETARIA DE INFRAESTRUTURA URBANA
UNIDADE DE PAVIMENTAÇÃO

PROJETO PAVIMENTAÇÃO		Nome da Obra / Endereço: RUA AGULHAS NEGRAS- BAIRRO FÁTIMA TRECHO: TREVO ADHEMAR GARCIA/ RUA SANTA LUISA DE MARILAC		
Resp. Técnico:	Engº Civil Juliano de Sant'Anna CREA 19.431/5	Conteúdo:	GEOMÉTRICO	
Proprietário:	PREFEITURA DE JOINVILLE	Desenho:	ÚNICO	Núm. Prancha: 02/03
		Arq.CAD:	PROJETO GEOMÉTRICO	Escala: 1/1000
		Modificação:		Data: MAI/2019



LEGENDA

- PASSEIO
- PISTA DE ROLAMENTO
- PASSEIO

NOTAS:

- 1 - ESTACAS A CADA 20,00m;
- 2 - ESTE DESENHO CONTÉM INFORMAÇÕES ESPECÍFICAS À FINALIDADE A QUE SE PROPÕE E NÃO DEVE SER UTILIZADO PARA OUTROS FINS SEM CONSULTA AO RESPONSÁVEL TÉCNICO.



SECRETARIA DE INFRAESTRUTURA URBANA
UNIDADE DE PAVIMENTAÇÃO

PROJETO PAVIMENTAÇÃO

Resp. Técnico:

Engº Civil Juliano de Sant'Anna
CREA 19.481-5

Proprietário:

PREFEITURA DE JOINVILLE

Nome da Obra / Endereço:

RUA AGULHAS NEGRAS- BAIRRO FÁTIMA
TRECHO: TREVO ADHEMAR GARCIA/ RUA SANTA LUISA DE MARILAC

Conteúdo:
GEOMÉTRICO

Núm. Prancha:

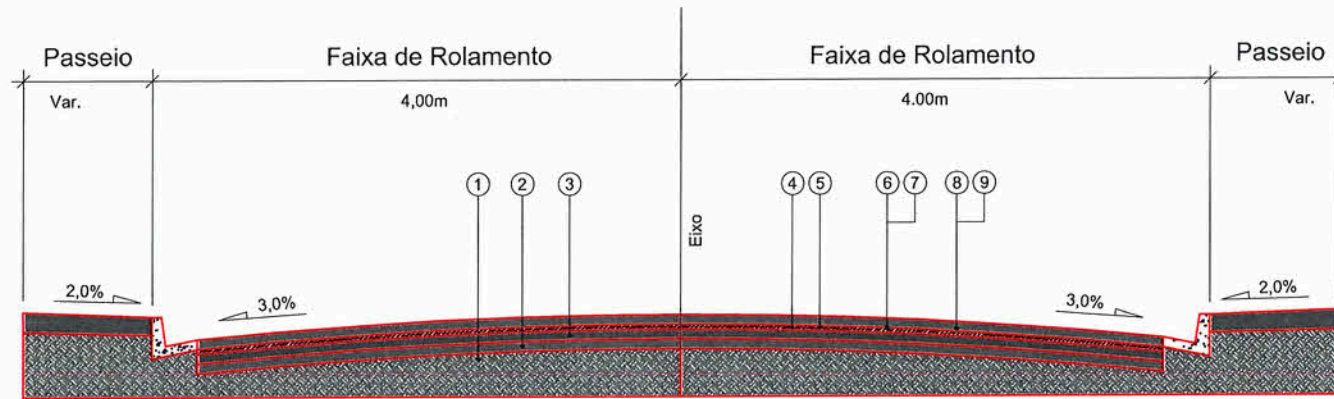
03 / 03

Desenho:	ÚNICO	Arq.CAD:	PROJETO GEOMÉTRICO	Modificação:	Data:	MAI/2019	Escala:	1/1000
----------	-------	----------	--------------------	--------------	-------	----------	---------	--------

NOTA : Direitos autorais protegidos pela lei 5.988 de 14/12/73.
Vedada a reprodução, alteração, cópia, total ou parcial, sem autorização expressa do autor.



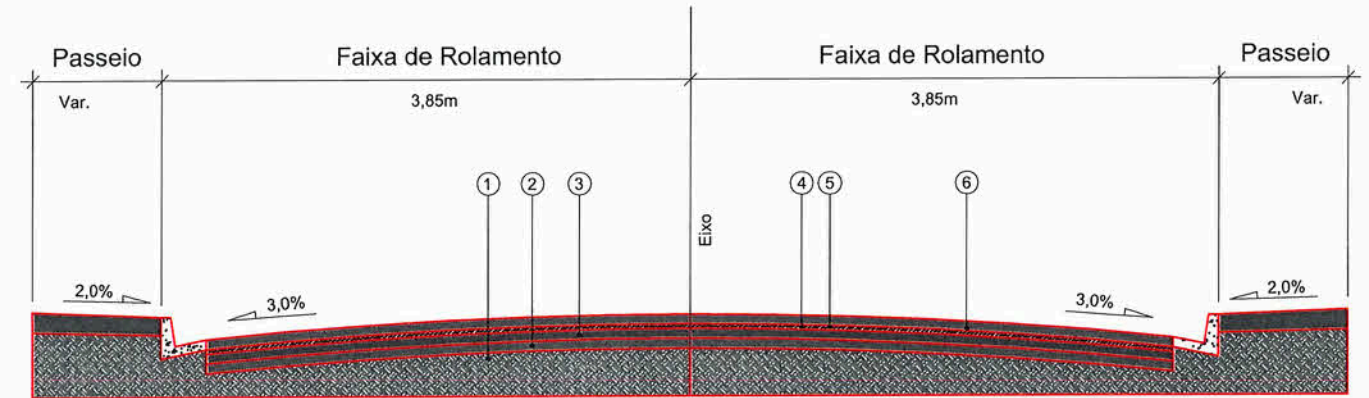
REQUALIFICAÇÃO - SEÇÃO AA
EST. 0PP A 7



- 1 - Subleito Existente
- 2 - Sub-base Existente
- 3 - Base Existente
- 4 - Revestimento Existente
- 5 - Fresagem do Revestimento = 4 cm
- 6 - Pintura de Ligação - RR - 1C
- 7 - CAUQ - Concreto Asfáltico Usinado a Quente faixa "C" = 4,00 cm
- 8 - Pintura de Ligação - RR - 1 C
- 9 - CAUQ - Concreto Asfáltico Usinado a Quente faixa "C" = 5,00 cm


Extensão = 140,00m
Área = 1.270,00m²

REQUALIFICAÇÃO - SEÇÃO BB
EST. 7 A 84+3,60m



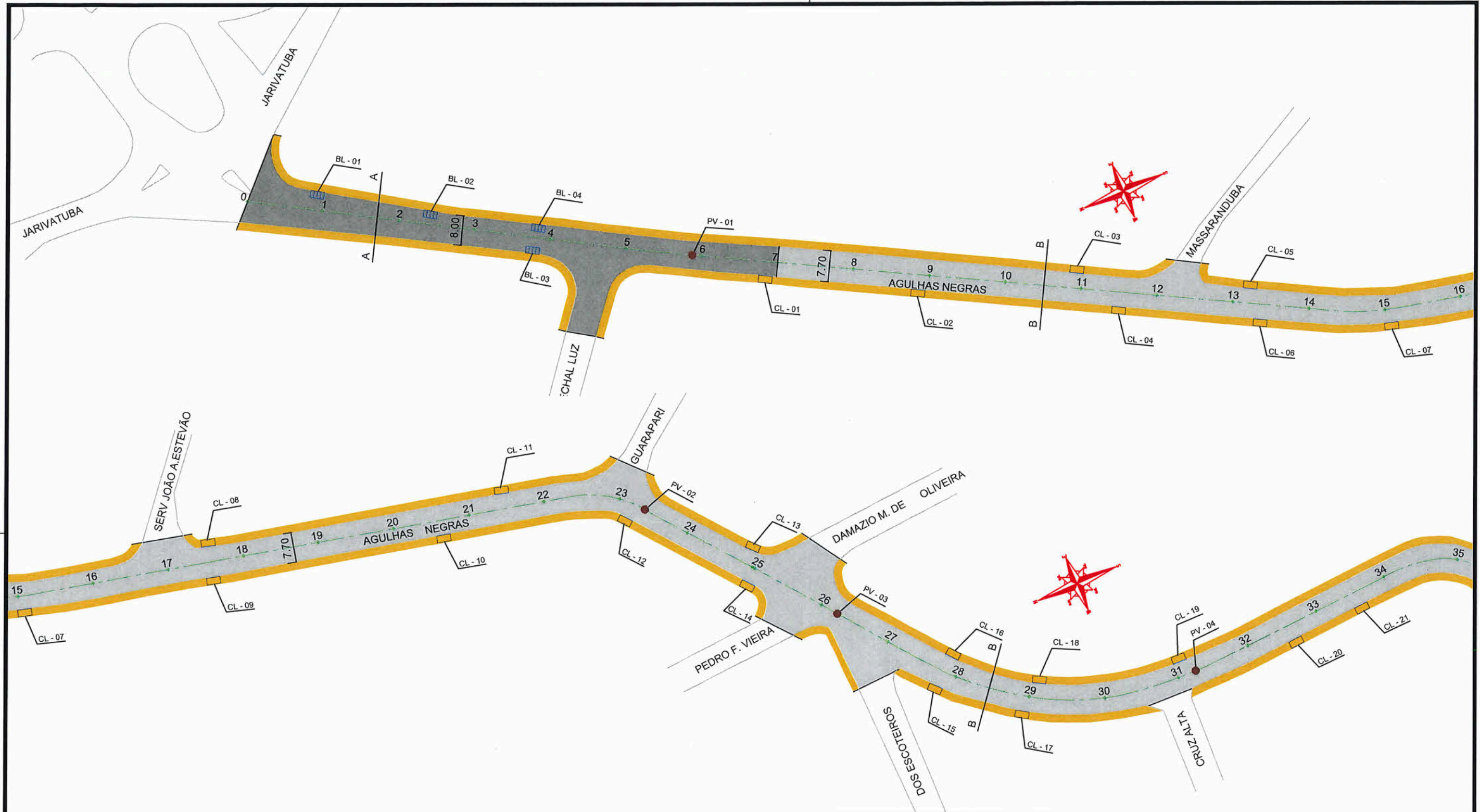
- 1 - Subleito Existente
- 2 - Sub-base Existente
- 3 - Base Existente
- 4 - Revestimento Existente
- 5 - Pintura de Ligação - RR - 1C
- 6 - CAUQ - Concreto Asfáltico Usinado a Quente Faixa "C" = 5cm


Extensão = 1.543,60m
Área = 13.885,72m²




 SECRETARIA DE INFRAESTRUTURA URBANA UNIDADE DE PAVIMENTAÇÃO		Nome da Obra / Endereço: RUA AGULHAS NEGRAS- BAIRRO FÁTIMA TRECHO: TREVO ADHEMAR GARCIA/ RUA SANTA LUISA DE MARILAC		
		PROJETO PAVIMENTAÇÃO Resp. Técnico: Engº Civil: Julliano de Sant'Anna CREA: 49.431-5 Proprietário: PREFEITURA DE JOINVILLE	Conteúdo: PAVIMENTAÇÃO/SEÇÃO	Núm. Prancha: 01/01
Desenho: ÚNICO	Arq.CAD: PROJETO GEOMÉTRICO	Modificação:	Data: MAI/2019	Escala: 1/1000

NOTA : Direitos autorais protegidos pela lei 5.988 de 14/12/73.
Vedada a reprodução, alteração, cópia, total ou parcial, sem autorização expressa do autor.







SECRETARIA DE INFRAESTRUTURA URBANA
UNIDADE DE PAVIMENTAÇÃO

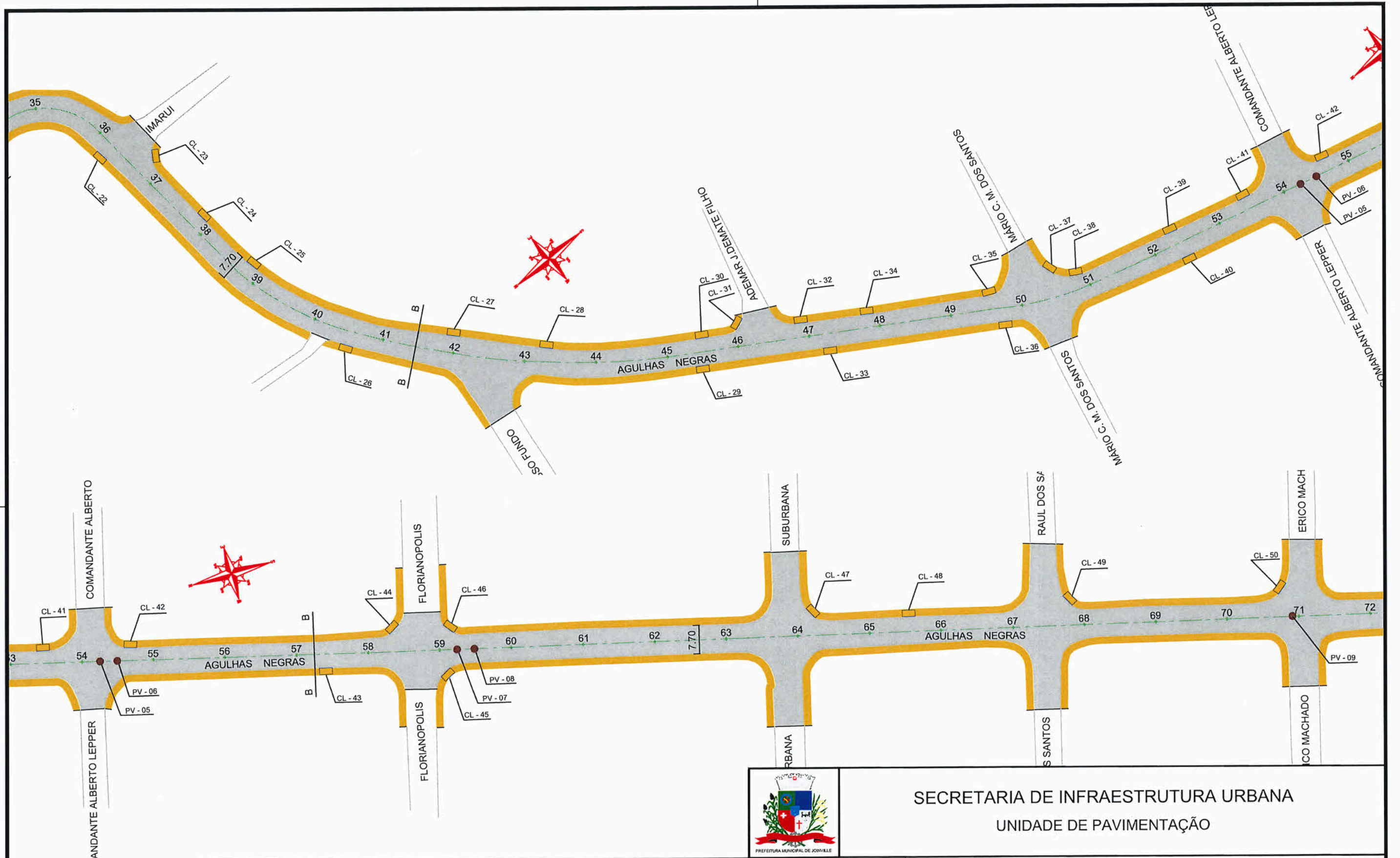
LEGENDA	
	Boca de lobo com grelha (BL)
	Caixa coletora (CL)
	Poço de visita (PV)

NOTAS:

1 - ESTACAS A CADA 20,00m;

2 - ESTE DESENHO CONTÉM INFORMAÇÕES ESPECÍFICAS À FINALIDADE A QUE SE PROPÕE E NÃO DEVE SER UTILIZADO PARA OUTROS FINS SEM CONSULTA AO RESPONSÁVEL TÉCNICO.

PROJETO PAVIMENTAÇÃO Nome da Obra / Endereço: RUA AGULHAS NEGRAS- BAIRRO FÁTIMA TRECHO: TREVO ADHEMAR GARCIA/ RUA SANTA LUISA DE MARILAC		Núm. Prancha: <div style="font-size: 2em; text-align: center;">01/03</div>
Resp. Técnico:  Eng. Civil: Juliana de Sant'Anna CREA 48.431-5	Conteúdo: DRENAGEM	
Proprietário: PREFEITURA DE JOINVILLE	Desenho: ÚNICO Arq.CAD: PROJETO GEOMÉTRICO Modificação:	Data: MAI/2019 Escala: 1/1000




LEGENDA

- Boca de lobo com grelha (BL)
- Caixa coletora (CL)
- Poço de visita (PV)

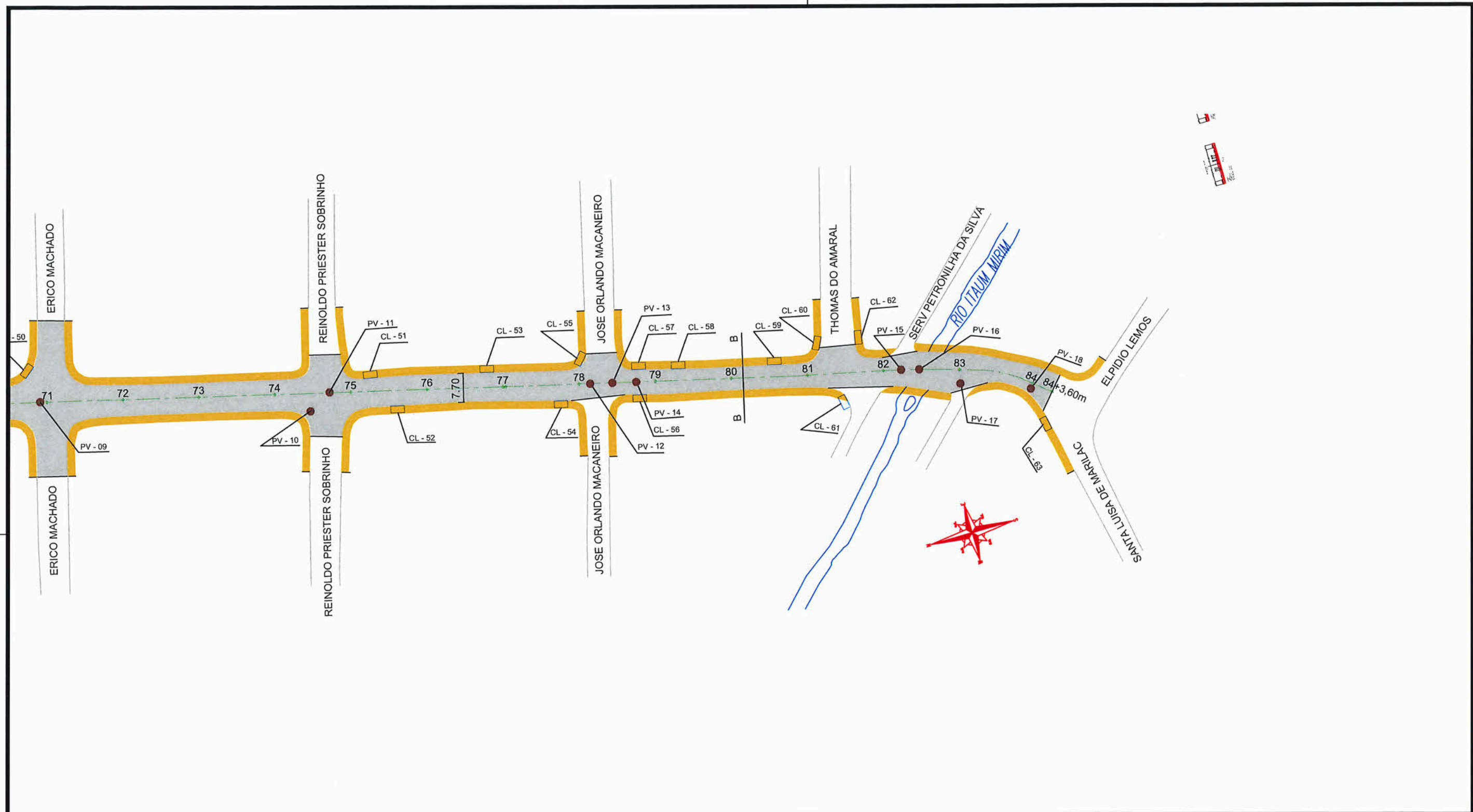
NOTAS:


- 1 - ESTACAS A CADA 20,00m;
- 2 - ESTE DESENHO CONTÉM INFORMAÇÕES ESPECÍFICAS À FINALIDADE A QUE SE PROPÕE E NÃO DEVE SER UTILIZADO PARA OUTROS FINS SEM CONSULTA AO RESPONSÁVEL TÉCNICO.




 SECRETARIA DE INFRAESTRUTURA URBANA UNIDADE DE PAVIMENTAÇÃO	
PROJETO PAVIMENTAÇÃO	
Nome da Obra / Endereço: RUA AGULHAS NEGRAS- BAIRRO FÁTIMA TRECHO: TREVO ADHEMAR GARCIA/ RUA SANTA LUISA DE MARILAC	N.º Prancha: 02/03
Resp. Técnico: Eng.º Civil: Juliano de Sant'Anna CREA: 49.431-5	Conteúdo: DRENAGEM
Proprietário: PREFEITURA DE JOINVILLE	Escala: 1/1000
Desenho: ÚNICO	Arq.CAD: PROJETO GEOMÉTRICO
Modificação:	Data: MAI/2019

NOTA : Direitos autorais protegidos pela lei 5.988 de 14/12/73.
 Vedada a reprodução, alteração, cópia, total ou parcial, sem autorização expressa do autor.






SECRETARIA DE INFRAESTRUTURA URBANA
UNIDADE DE PAVIMENTAÇÃO

LEGENDA	
	Boca de lobo com grelha (BL)
	Caixa coletora (CL)
	Poço de visita (PV)

NOTAS:

1 - ESTACAS A CADA 20,00m;

2 - ESTE DESENHO CONTÉM INFORMAÇÕES ESPECÍFICAS À FINALIDADE A QUE SE PROPÕE E NÃO DEVE SER UTILIZADO PARA OUTROS FINS SEM CONSULTA AO RESPONSÁVEL TÉCNICO.

PROJETO PAVIMENTAÇÃO		Nome da Obra / Endereço: RUA AGULHAS NEGRAS- BAIRRO FÁTIMA TRECHO: TREVO ADHEMAR GARCIA/ RUA SANTA LUISA DE MARILAC	
Resp. Técnico: Engº Civil: Juliano de Sant'Anna CREA: 28.431-5	Proprietário: PREFEITURA DE JOINVILLE	Conteúdo: DRENAGEM	Núm. Prancha: 03 / 03
Desenho: ÚNICO	Arq.CAD: PROJETO GEOMÉTRICO	Modificação:	Data: MAI/2019
Escala: 1/1000			



LEGENDA



NOTAS:

- 1 - ESTACAS A CADA 20,00m;
- 2 - ESTE DESENHO CONTÉM INFORMAÇÕES ESPECÍFICAS À FINALIDADE A QUE SE PROPÕE E NÃO DEVE SER UTILIZADO PARA OUTROS FINS SEM CONSULTA AO RESPONSÁVEL TÉCNICO.



**SECRETARIA DE INFRAESTRUTURA URBANA
UNIDADE DE PAVIMENTAÇÃO**

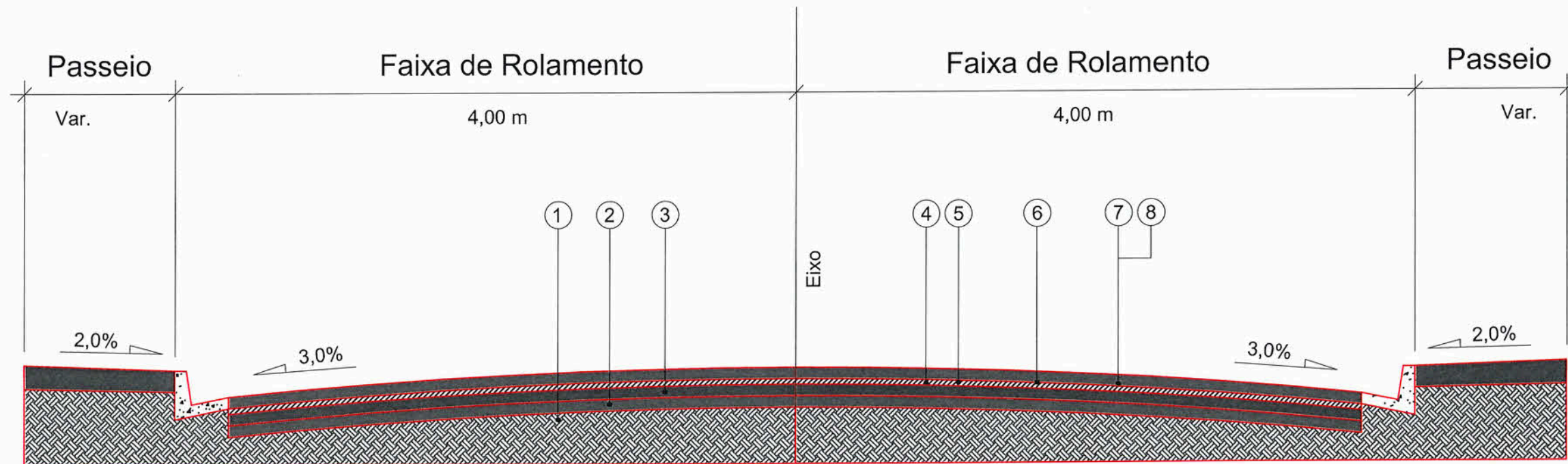
PROJETO PAVIMENTAÇÃO		Nome da Obra / Endereço: RUA ELPÍDIO LEMOS - BAIRRO FÁTIMA TRECHO: RUA SANTA LUISA DE MARILAC/RUA MONSENHOR GERCINO		
Resp. Técnico: Eng.º Civil: Juliana de Sant'Anna CREA: 49.431-5	Conteúdo: GEOMÉTRICO			Núm. Prancha: 01/01
Proprietário: PREFEITURA DE JOINVILLE	Desenho: ÚNICO	Arq.CAD: PROJETO GEOMÉTRICO	Modificação:	Data: MAIO/2019
			Escala: 1/1000	

NOTA : Direitos autorais protegidos pela lei 5.988 de 14/12/73.
Vedada a reprodução, alteração, cópia, total ou parcial, sem autorização expressa do autor.




REQUALIFICAÇÃO

EST. OPP A 11+12,40m



- 1 - Subleito Existente
- 2 - Sub-base Existente
- 3 - Base Existente
- 4 - Revestimento Existente
- 5 - Fresagem do Revestimento = 5,0 cm
- 6 - Imprimação com CM-30
- 7 - Pintura de Ligação - RR - 1 C
- 8 - CAUQ - Concreto Asfáltico Usinado a Quente faixa "C" = 6,0 cm

Extensão = 232,40 m
 Área = 1.959,20 m²

 PREFEITURA MUNICIPAL DE JOINVILLE		SECRETARIA DE INFRAESTRUTURA URBANA UNIDADE DE PAVIMENTAÇÃO			
PROJETO PAVIMENTAÇÃO		Nome da Obra / Endereço: RUA ELPÍDIO LEMOS - BAIRRO FÁTIMA TRECHO: RUA SANTA LUISA DE MARILAC/RUA MONSENHOR GERCINO			
Resp. Técnico: Engº Civil: Juliano de Sant'Anna CREA: 49.431-5		Conteúdo: PAVIMENTAÇÃO/SEÇÃO			Núm. Prancha: 01/01
Proprietário: PREFEITURA DE JOINVILLE		Desenho: ÚNICO	Arq.CAD: PROJETO GEOMÉTRICO	Modificação:	Data: MAIO/2019
		Escala: 1/1000			

NOTA : Direitos autorais protegidos pela lei 5.988 de 14/12/73.
 Vedada a reprodução, alteração, cópia, total ou parcial, sem autorização expressa do autor.

 PAPEL RECICLÁVEL



LEGENDA

- Boca de lobo com grelha (BL)
- Caixa coletora (CL)
- Poço de visita (PV)

NOTAS:

- 1 - ESTACAS A CADA 20,00m;
- 2 - ESTE DESENHO CONTÉM INFORMAÇÕES ESPECÍFICAS À FINALIDADE A QUE SE PROPÕE E NÃO DEVE SER UTILIZADO PARA OUTROS FINS SEM CONSULTA AO RESPONSÁVEL TÉCNICO.



SECRETARIA DE INFRAESTRUTURA URBANA
UNIDADE DE PAVIMENTAÇÃO

PROJETO
PAVIMENTAÇÃO

Nome da Obra / Endereço:
RUA ELPÍDIO LEMOS - BAIRRO FÁTIMA
TRECHO: RUA SANTA LUISA DE MARILAC/RUA MONSENHOR GERCINO

Resp. Técnico:
Eng.º Civil: Juliano de Sant'Anna
CREA: 49.431-5

Conteúdo:
DRENAGEM

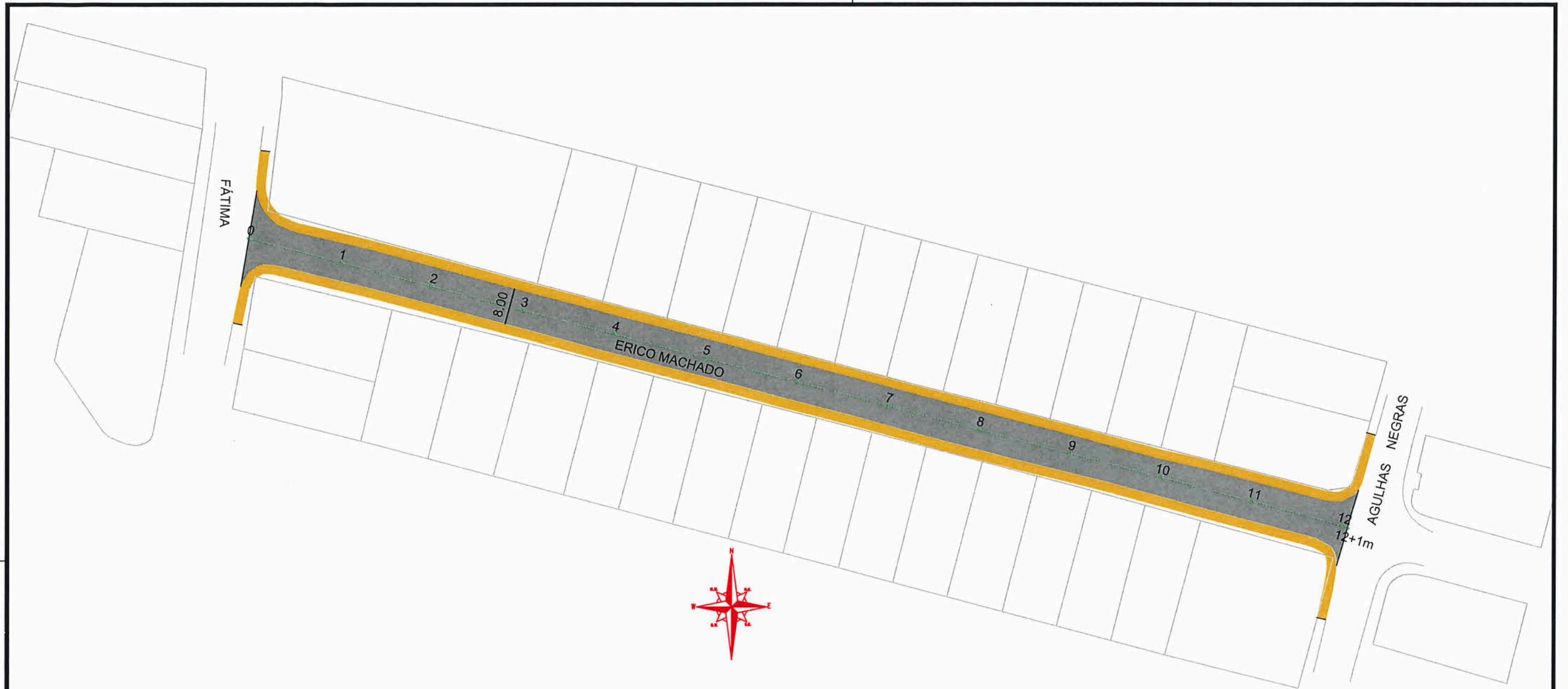
Núm. Prancha:
01/01


Proprietário:
PREFEITURA DE JOINVILLE

Desenho: ÚNICO	Arq.CAD: PROJETO GEOMÉTRICO	Modificação:	Data: MAIO/2019	Escala: 1/1000
----------------	-----------------------------	--------------	-----------------	----------------

NOTA : Direitos autorais protegidos pela lei 5.988 de 14/12/73.
Vedada a reprodução, alteração, cópia, total ou parcial, sem autorização expressa do autor.





 PREFEITURA MUNICIPAL DE JOINVILLE		SECRETARIA DE INFRAESTRUTURA URBANA UNIDADE DE PAVIMENTAÇÃO			
		Nome da Obra / Endereço: RUA ÉRICO MACHADO - BAIRRO FÁTIMA TRECHO: RUA FÁTIMA/RUA AGULHAS NEGRAS			
PROJETO PAVIMENTAÇÃO		Resp. Técnico: Engº Civil: Juliano de Sant'Anna CREA: 49.431-5		Conteúdo: GEOMÉTRICO	
Proprietário: PREFEITURA DE JOINVILLE		Desenho: ÚNICO		Arq.CAD: PROJETO GEOMÉTRICO	
Modificação:		Data: MAIO/2019		Escala: 1/1000	
NÚM. PRANCHA: <div style="font-size: 2em; font-weight: bold;">01</div> <div style="font-size: 2em; font-weight: bold;">/</div> <div style="font-size: 2em; font-weight: bold;">01</div>					

LEGENDA:

-  PASSEIO
-  PISTA DE ROLAMENTO
-  PASSEIO

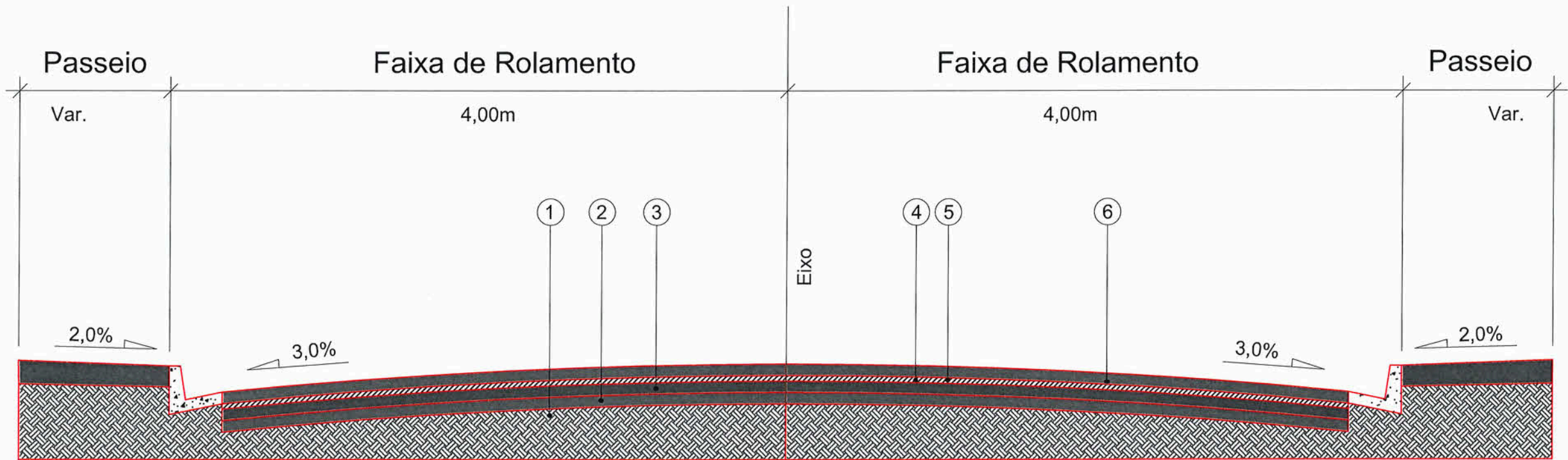
NOTAS:

- 1 - ESTACAS A CADA 20,00m;
- 2 - ESTE DESENHO CONTÉM INFORMAÇÕES ESPECÍFICAS À FINALIDADE A QUE SE PROPÕE E NÃO DEVE SER UTILIZADO PARA OUTROS FINS SEM CONSULTA AO RESPONSÁVEL TÉCNICO.

NOTA : Direitos autorais protegidos pela lei 5.988 de 14/12/73.
 Vedada a reprodução, alteração, cópia, total ou parcial, sem autorização expressa do autor.


REQUALIFICAÇÃO

EST. 0PP A 12 + 1,00m



- 1 - Subleito Existente
- 2 - Sub-base Existente
- 3 - Base Existente
- 4 - Revestimento Existente
- 5 - Pintura de Ligação - RR - 1C
- 6 - CAUQ - Concreto Asfáltico Usinado a Quente Faixa "C" = 4,0 cm

Extensão = 241,00 m
 Área = 2.028,00 m²

 SECRETARIA DE INFRAESTRUTURA URBANA UNIDADE DE PAVIMENTAÇÃO			
PROJETO PAVIMENTAÇÃO	Nome da Obra / Endereço: RUA ÉRICO MACHADO - BAIRRO FÁTIMA TRECHO: RUA FÁTIMA/RUA AGULHAS NEGRAS		
Resp. Técnico: Engº Civil: <u>Juliano de Sant'Anna</u> CREA: 48.431-5	Conteúdo: PAVIMENTAÇÃO/SEÇÃO		Núm. Prancha: 01/01
Proprietário: PREFEITURA DE JOINVILLE	Desenho: ÚNICO	Arq.CAD: PROJETO GEOMÉTRICO	Modificação: Data: MAIO/2019 Escala: 1/1000

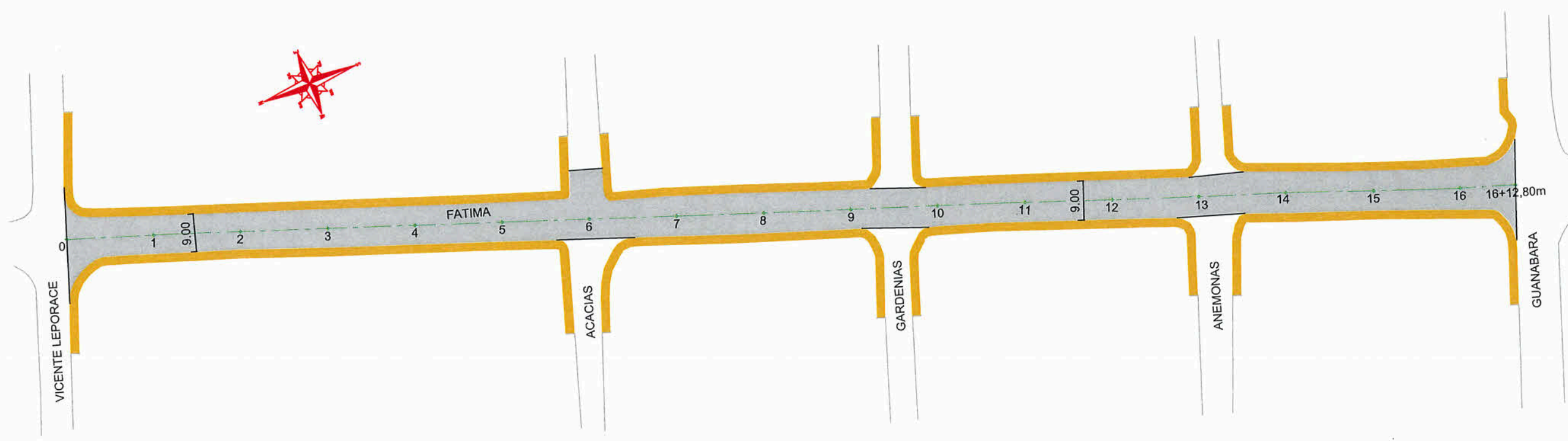


SECRETARIA DE INFRAESTRUTURA URBANA
UNIDADE DE PAVIMENTAÇÃO

LEGENDA: Boca de lobo com grelha (BL) Caixa coletora (CL) Poço de visita (PV)	NOTAS: 1 - ESTACAS A CADA 20,00m; 2 - ESTE DESENHO CONTÉM INFORMAÇÕES ESPECÍFICAS À FINALIDADE A QUE SE PROPÕE E NÃO DEVE SER UTILIZADO PARA OUTROS FINS SEM CONSULTA AO RESPONSÁVEL TÉCNICO.	PROJETO PAVIMENTAÇÃO Resp. Técnico: Eng. Civil Juliano de Sant'Anna CREA: 49.431-5	Nome da Obra / Endereço: RUA ÉRICO MACHADO - BAIRRO FÁTIMA TRECHO: RUA FÁTIMA/RUA AGULHAS NEGRAS		Núm. Prancha: 01/01	
		Proprietário: PREFEITURA DE JOINVILLE	Conteúdo: DRENAGEM	Desenho: ÚNICO		Arq.CAD: PROJETO GEOMÉTRICO

NOTA : Direitos autorais protegidos pela lei 5.988 de 14/12/73.
Vedada a reprodução, alteração, cópia, total ou parcial, sem autorização expressa do autor.





SECRETARIA DE INFRAESTRUTURA URBANA
UNIDADE DE PAVIMENTAÇÃO

LEGENDA:



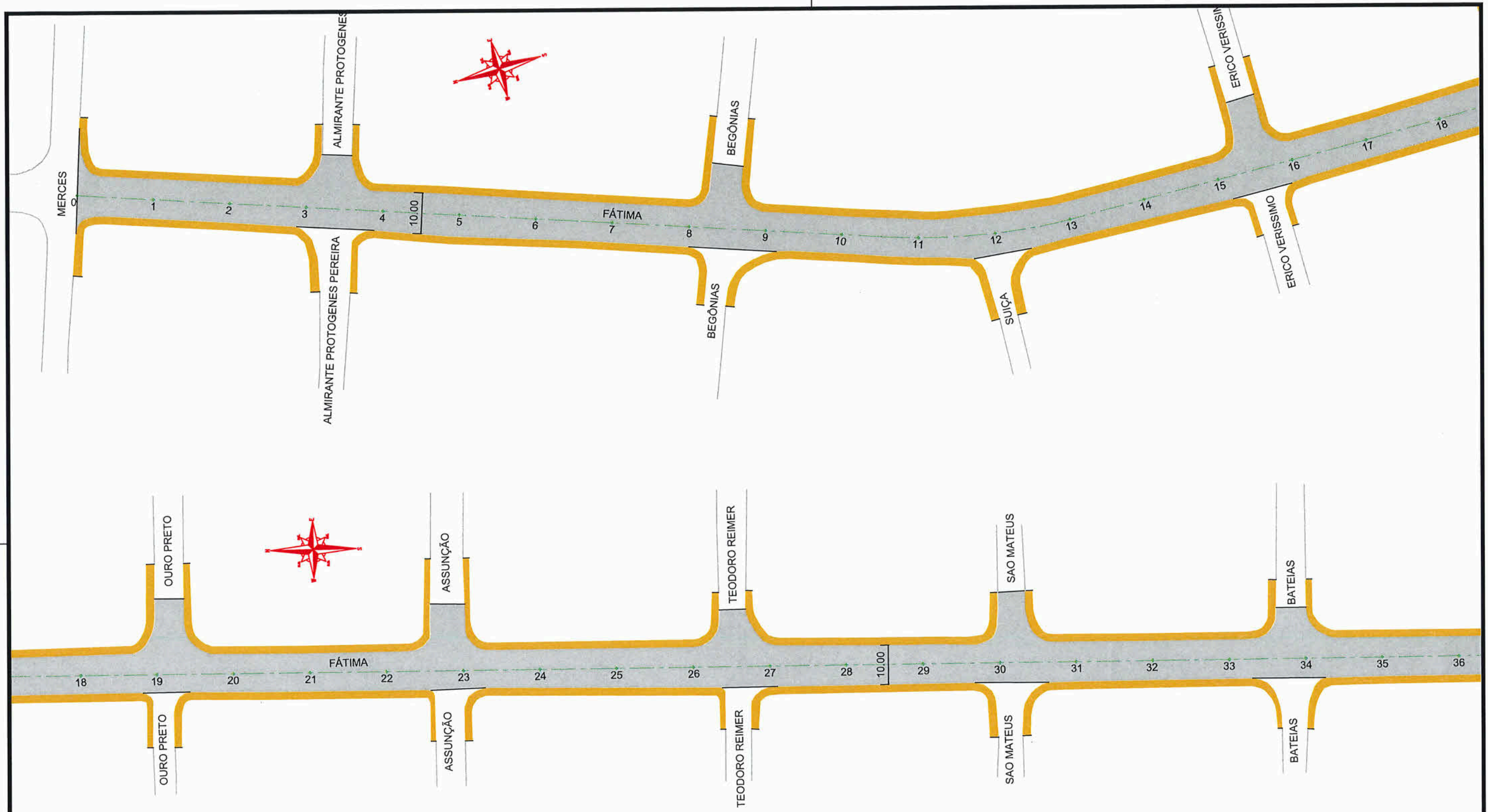
NOTAS:
1 - ESTACAS A CADA 20,00m;
2 - ESTE DESENHO CONTÉM INFORMAÇÕES ESPECÍFICAS À FINALIDADE A QUE SE PROPÕE E NÃO DEVE SER UTILIZADO PARA OUTROS FINS SEM CONSULTA AO RESPONSÁVEL TÉCNICO.

PROJETO PAVIMENTAÇÃO
Resp. Técnico:
Engº Civil Williano de Sant'Anna
CREA: 49.431-5
Proprietário:
PREFEITURA DE JOINVILLE

Nome da Obra / Endereço: RUA FÁTIMA - BAIRRO FÁTIMA TRECHO: RUA VICENTE LEPORACE/ RUA GUANABARA		Núm. Prancha: 01/01	
Conteúdo: GEOMÉTRICO		Escala: 1/1000	
Desenho: ÚNICO	Arq.CAD: PROJETO GEOMÉTRICO	Modificação:	Data: MAIO/2019

NOTA : Direitos autorais protegidos pela lei 5.988 de 14/12/73.
Vedada a reprodução, alteração, cópia, total ou parcial, sem autorização expressa do autor.





LEGENDA:

-  PASSEIO
-  PISTA DE ROLAMENTO
-  PASSEIO

NOTAS:

- 1 - ESTACAS A CADA 20,00m;
- 2 - ESTE DESENHO CONTÉM INFORMAÇÕES ESPECÍFICAS À FINALIDADE A QUE SE PROPÕE E NÃO DEVE SER UTILIZADO PARA OUTROS FINS SEM CONSULTA AO RESPONSÁVEL TÉCNICO.



SECRETARIA DE INFRAESTRUTURA URBANA
UNIDADE DE PAVIMENTAÇÃO

PROJETO PAVIMENTAÇÃO

Nome da Obra / Endereço:
RUA FÁTIMA - BAIRRO FÁTIMA
TRECHO: RUA MERCÊS/ RUA FLORIANÓPOLIS

Resp. Técnico:
[Signature]
Eng.º Civil Julio de Sant'Anna
CREA: 49.431/5

Conteúdo:
GEOMÉTRICO

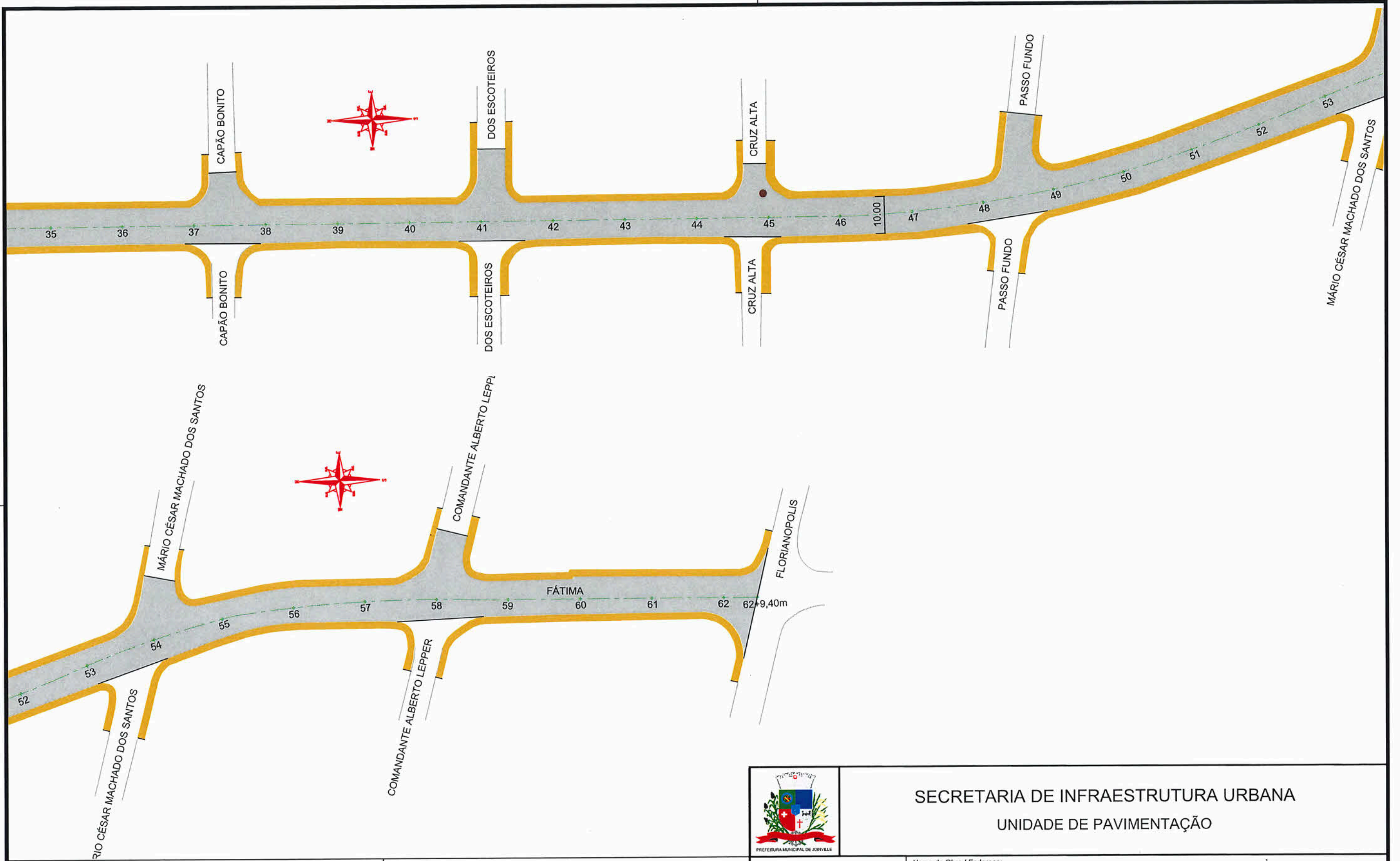
Núm. Prancha:
01/02

Proprietário:
PREFEITURA DE JOINVILLE

Desenho: ÚNICO	Arq.CAD: PROJETO GEOMÉTRICO	Modificação:	Data: MAIO/2019	Escala: 1/1000
----------------	-----------------------------	--------------	-----------------	----------------

NOTA : Direitos autorais protegidos pela lei 5.988 de 14/12/73.
Vedada a reprodução, alteração, cópia, total ou parcial, sem autorização expressa do autor.





LEGENDA:

- PASSEIO
- PISTA DE ROLAMENTO
- PASSEIO

NOTAS:

- 1 - ESTACAS A CADA 20,00m;
- 2 - ESTE DESENHO CONTÉM INFORMAÇÕES ESPECÍFICAS À FINALIDADE A QUE SE PROPÕE E NÃO DEVE SER UTILIZADO PARA OUTROS FINS SEM CONSULTA AO RESPONSÁVEL TÉCNICO.



**SECRETARIA DE INFRAESTRUTURA URBANA
UNIDADE DE PAVIMENTAÇÃO**

**PROJETO
PAVIMENTAÇÃO**

Resp. Técnico:
[Signature]
Eng^o Civil Juliana de Sant'Anna
CREA: 49.4315

Proprietário:
[Signature]
PREFEITURA DE JOINVILLE

Nome da Obra / Endereço:
RUA FÁTIMA - BAIRRO FÁTIMA
TRECHO: RUA MERCÊS/ RUA FLORIANÓPOLIS

Conteúdo:
GEOMÉTRICO

Desenho: ÚNICO	Arq.CAD: PROJETO GEOMÉTRICO	Modificação:	Data: MAIO/2019	Escala: 1/1000
----------------	-----------------------------	--------------	-----------------	----------------

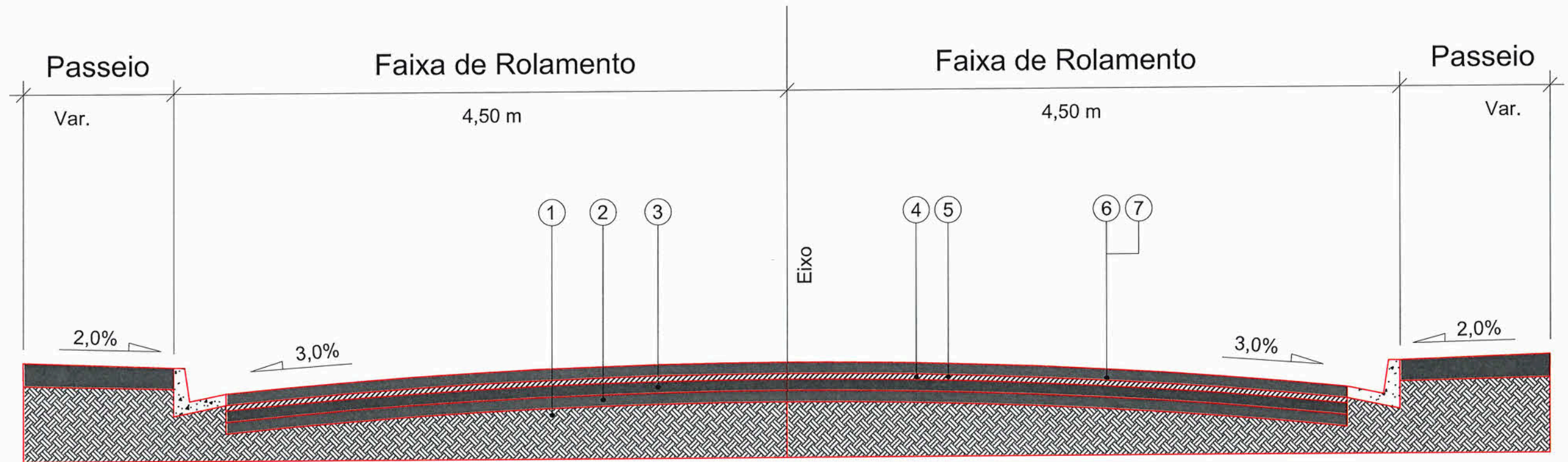
Núm. Prancha:
02/02

NOTA : Direitos autorais protegidos pela lei 5.988 de 14/12/73.
Vedada a reprodução, alteração, cópia, total ou parcial, sem autorização expressa do autor.




REQUALIFICAÇÃO

EST. 0PP A 16+12,80m



- 1 - Subleito Existente
- 2 - Sub-base Existente
- 3 - Base Existente
- 4 - Revestimento Existente
- 5 - Fresagem do Revestimento = 5,0 cm
- 6 - Pintura de Ligação - RR - 1 C
- 7 - CAUQ - Concreto Asfáltico Usinado a Quente faixa "C" = 5,0 cm

Extensão = 332,80 m
Área = 3.195,20 m²

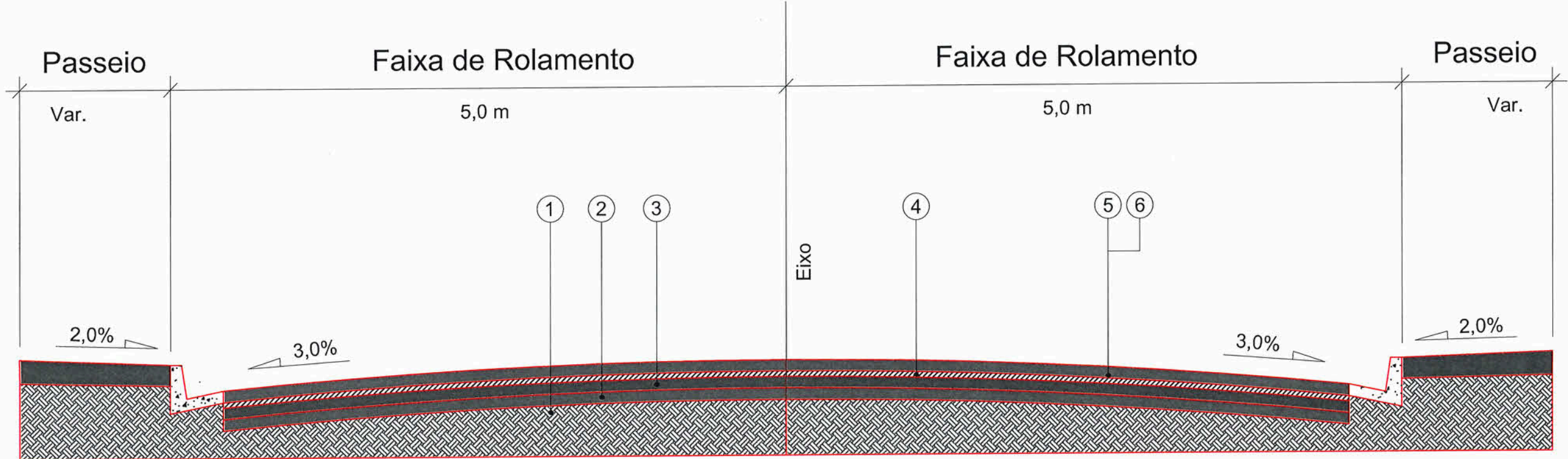
 PREFEITURA MUNICIPAL DE JOINVILLE		SECRETARIA DE INFRAESTRUTURA URBANA UNIDADE DE PAVIMENTAÇÃO		
		PROJETO PAVIMENTAÇÃO		Nome da Obra / Endereço: RUA FÁTIMA - BAIRRO FÁTIMA TRECHO: RUA VICENTE LEPORACE/ RUA GUANABARA
Resp. Técnico: Eng.º Civil: Juliano de Sant'Anna CREA: 49.431-5		Conteúdo: PAVIMENTAÇÃO		Núm. Prancha: 01 / 01
Proprietário: PREFEITURA DE JOINVILLE		Desenho: ÚNICO	Arq.CAD: PROJETO GEOMÉTRICO	Modificação:
		Data: MAIO/2019	Escala: 1/1000	

NOTA : Direitos autorais protegidos pela lei 5.988 de 14/12/73.
Vedada a reprodução, alteração, cópia, total ou parcial, sem autorização expressa do autor.

 PAPEL RECICLÁVEL


REQUALIFICAÇÃO

EST. 0PP A 62+9,40m

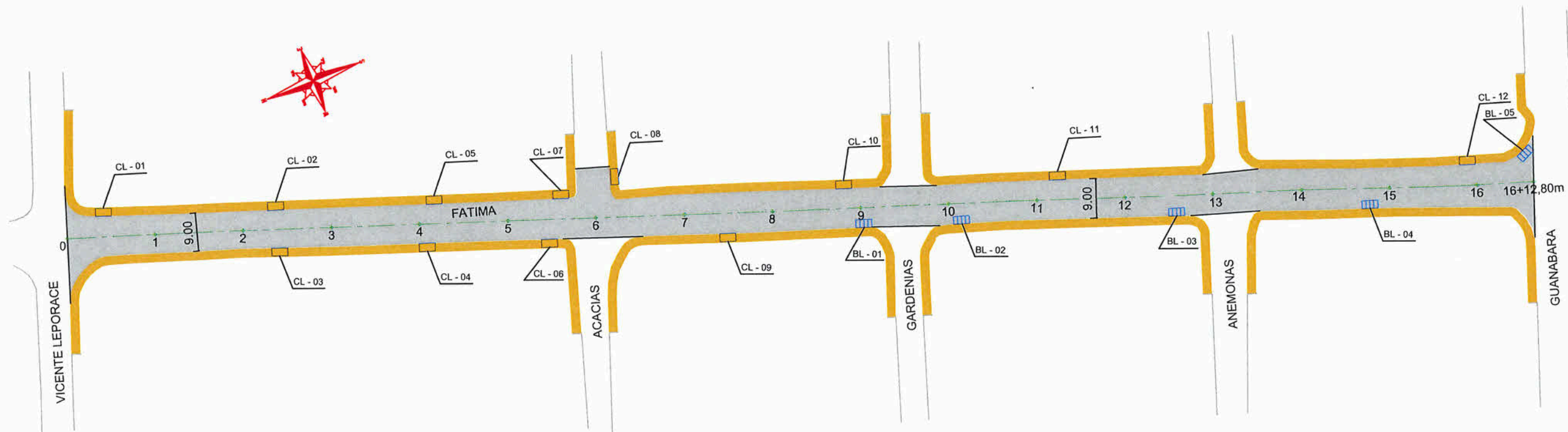


- 1 - Subleito Existente
- 2 - Sub-base Existente
- 3 - Base Existente
- 4 - Revestimento Existente
- 5 - Pintura de Ligação - RR - 1 C
- 6 - CAUQ - Concreto Asfáltico Usinado a Quente faixa "C" = 5,0 cm

Extensão = 1.249,40 m
Área = 13.994,00 m²

 PREFEITURA MUNICIPAL DE JOINVILLE		SECRETARIA DE INFRAESTRUTURA URBANA UNIDADE DE PAVIMENTAÇÃO		
PROJETO PAVIMENTAÇÃO		Nome da Obra / Endereço: RUA FÁTIMA - BAIRRO FÁTIMA TRECHO: RUA MERCÊS/ RUA FLORIANÓPOLIS		Núm. Prancha: 01 / 01
Resp. Técnico: Eng ^o Civil: Juliano de Sant'Anna CREA: 49.431-5		Conteúdo: PAVIMENTAÇÃO/SEÇÃO		
Proprietário: PREFEITURA DE JOINVILLE		Desenho: ÚNICO	Arq.CAD: PROJETO GEOMÉTRICO	Modificação:
		Data: MAIO/2019	Escala: 1/1000	

NOTA : Direitos autorais protegidos pela lei 5.988 de 14/12/73.
Vedada a reprodução, alteração, cópia, total ou parcial, sem autorização expressa do autor.



SECRETARIA DE INFRAESTRUTURA URBANA
UNIDADE DE PAVIMENTAÇÃO

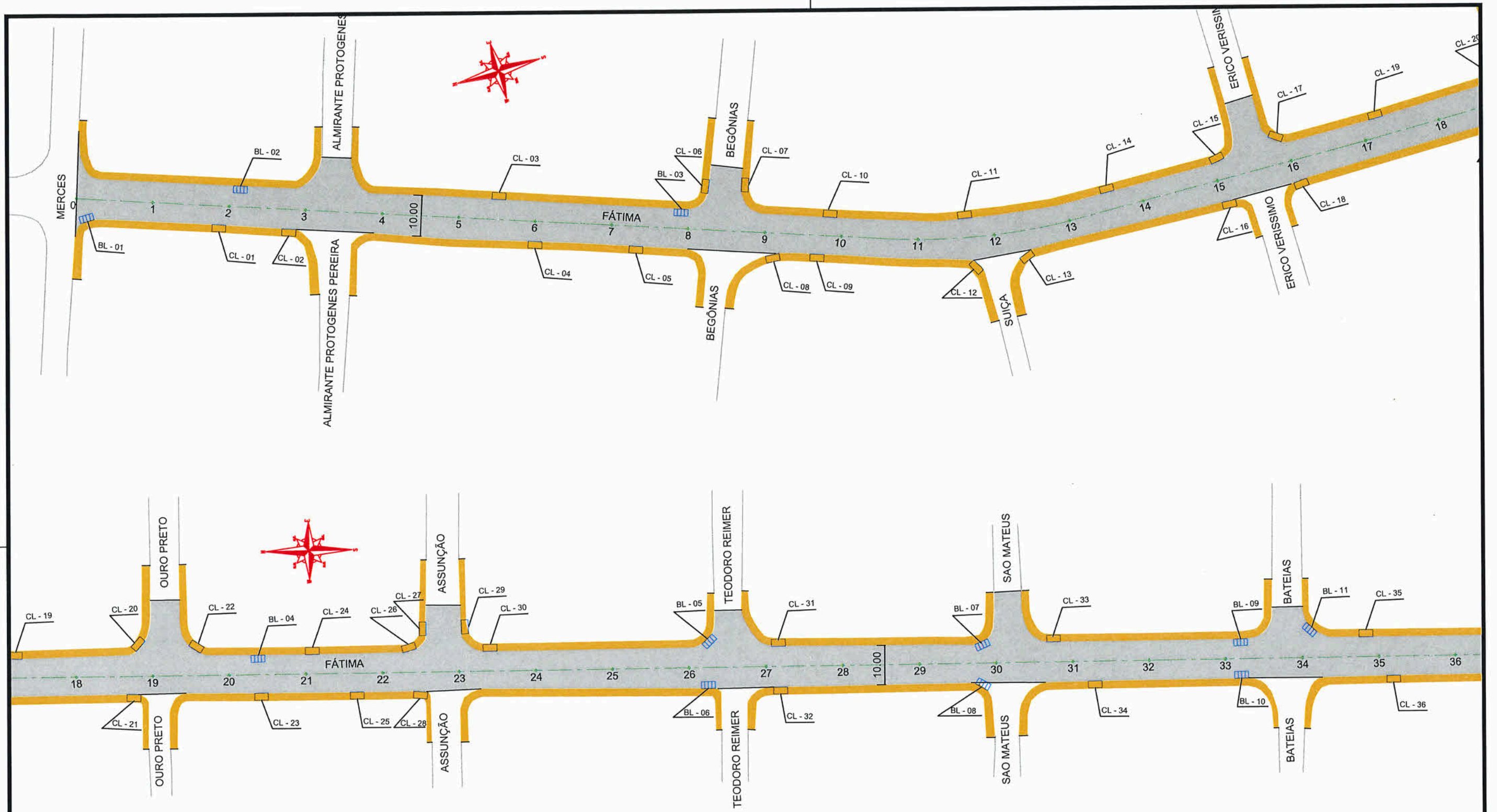
- LEGENDA:
- Boca de lobo com grelha (BL)
 - Caixa coletora (CL)
 - Poço de visita (PV)

NOTAS:
1 - ESTACAS A CADA 20,00m;
2 - ESTE DESENHO CONTÉM INFORMAÇÕES ESPECÍFICAS À FINALIDADE A QUE SE PROPÕE E NÃO DEVE SER UTILIZADO PARA OUTROS FINS SEM CONSULTA AO RESPONSÁVEL TÉCNICO.

PROJETO PAVIMENTAÇÃO Resp. Técnico: Engº Civil Juliano da Sant'Anna CREA: 49.431-5 Proprietário: PREFEITURA DE JOINVILLE		Nome da Obra / Endereço: RUA FÁTIMA - BAIRRO FÁTIMA TRECHO: RUA VICENTE LEPORACE/ RUA GUANABARA		Núm. Prancha: 01 / 01
Desenho: ÚNICO Arq.CAD: PROJETO GEOMÉTRICO		Conteúdo: DRENAGEM		
Modificação:		Data: MAIO/2019		Escala: 1/1000




NOTA : Direitos autorais protegidos pela lei 5.988 de 14/12/73.
Vedada a reprodução, alteração, cópia, total ou parcial, sem autorização expressa do autor.





SECRETARIA DE INFRAESTRUTURA URBANA
UNIDADE DE PAVIMENTAÇÃO

LEGENDA:

-  Boca de lobo com grelha (BL)
-  Caixa coletora (CL)
-  Poço de visita (PV)

NOTAS:

- 1 - ESTACAS A CADA 20,00m;
- 2 - ESTE DESENHO CONTÉM INFORMAÇÕES ESPECÍFICAS À FINALIDADE A QUE SE PROPÕE E NÃO DEVE SER UTILIZADO PARA OUTROS FINS SEM CONSULTA AO RESPONSÁVEL TÉCNICO.

PROJETO
PAVIMENTAÇÃO

Resp. Técnico:

Engº Civil: Juliano da Sant'Anna
CREA: 49.431-5

Proprietário:
PREFEITURA DE JOINVILLE

Nome da Obra / Endereço:
RUA FÁTIMA - BAIRRO FÁTIMA
TRECHO: RUA MERCÊS/ RUA FLORIANÓPOLIS

Conteúdo:
DRENAGEM

Desenho: ÚNICO

Arq.CAD: PROJETO GEOMÉTRICO

Modificação:

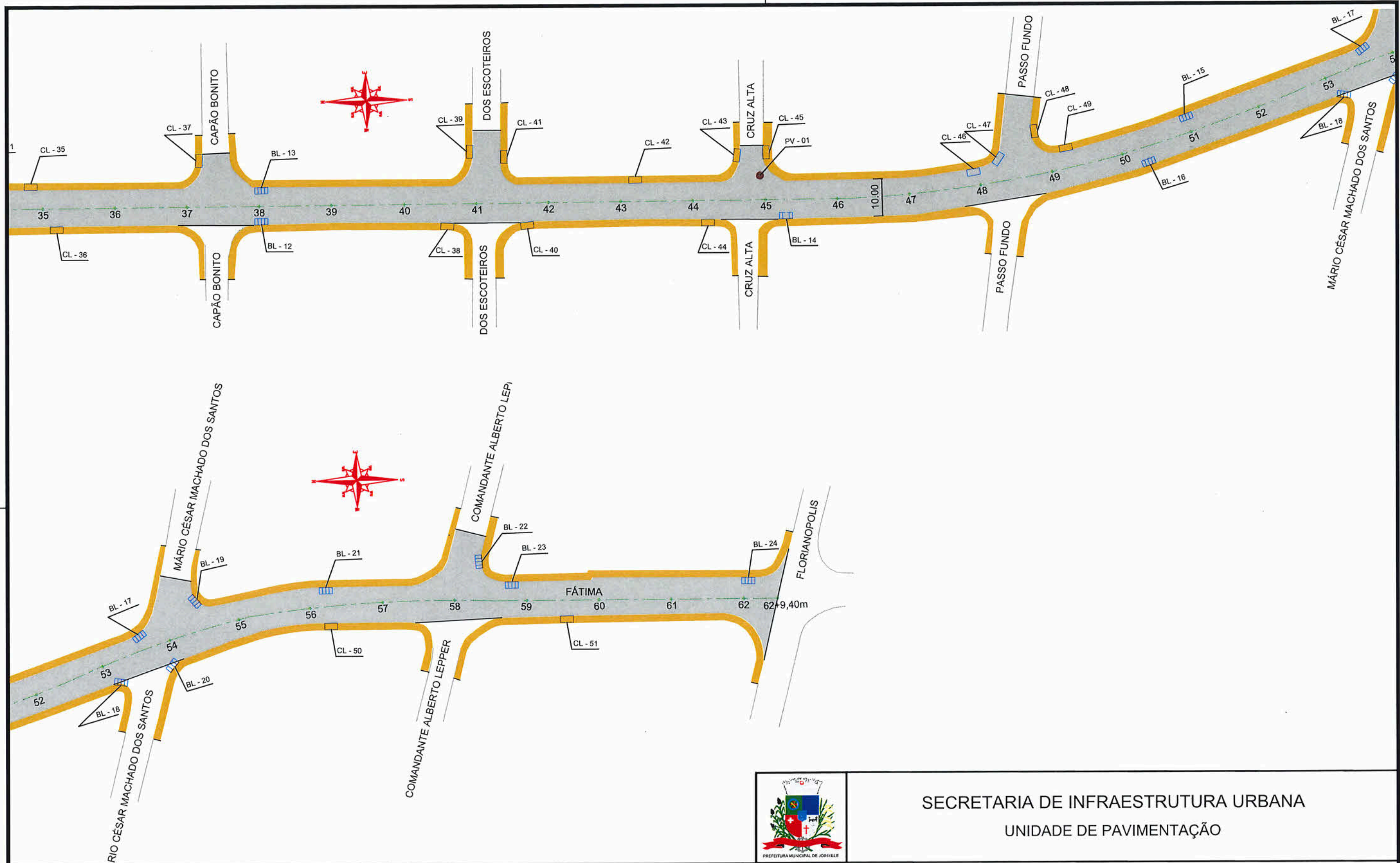
Data: MAIO/2019

Núm. Prancha:
01 / 02

Escala:
1/1000

NOTA : Direitos autorais protegidos pela lei 5.988 de 14/12/73.
Vedada a reprodução, alteração, cópia, total ou parcial, sem autorização expressa do autor.





LEGENDA:

- Boca de lobo com grelha (BL)
- Caixa coletora (CL)
- Poço de visita (PV)

NOTAS:

- 1 - ESTACAS A CADA 20,00m;
- 2 - ESTE DESENHO CONTÉM INFORMAÇÕES ESPECÍFICAS À FINALIDADE A QUE SE PROPÕE E NÃO DEVE SER UTILIZADO PARA OUTROS FINS SEM CONSULTA AO RESPONSÁVEL TÉCNICO.



SECRETARIA DE INFRAESTRUTURA URBANA
UNIDADE DE PAVIMENTAÇÃO

PROJETO PAVIMENTAÇÃO Resp. Técnico: Eng. Civil, Juliano de Sant'Anna CREA 99431-6 Proprietário: PREFEITURA DE JOINVILLE		Nome da Obra / Endereço: RUA FÁTIMA - BAIRRO FÁTIMA TRECHO: RUA MERCÊS/ RUA FLORIANÓPOLIS		Núm. Prancha: 02/02
Desenho: ÚNICO Arq.CAD: PROJETO GEOMÉTRICO		Conteúdo: DRENAGEM		
Modificação:		Data: MAIO/2019		Escala: 1/1000

NOTA : Direitos autorais protegidos pela lei 5.988 de 14/12/73.
Vedada a reprodução, alteração, cópia, total ou parcial, sem autorização expressa do autor.

