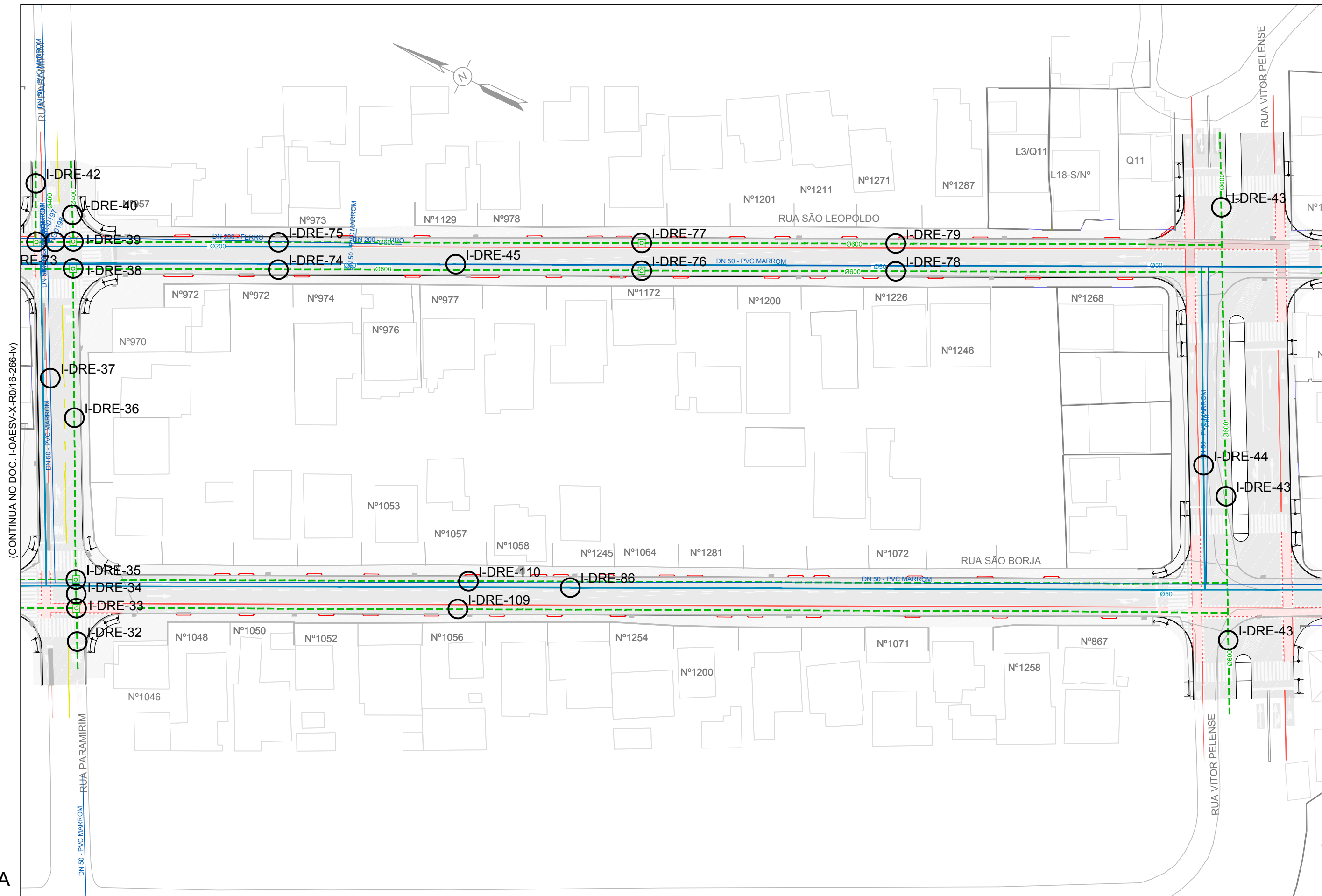


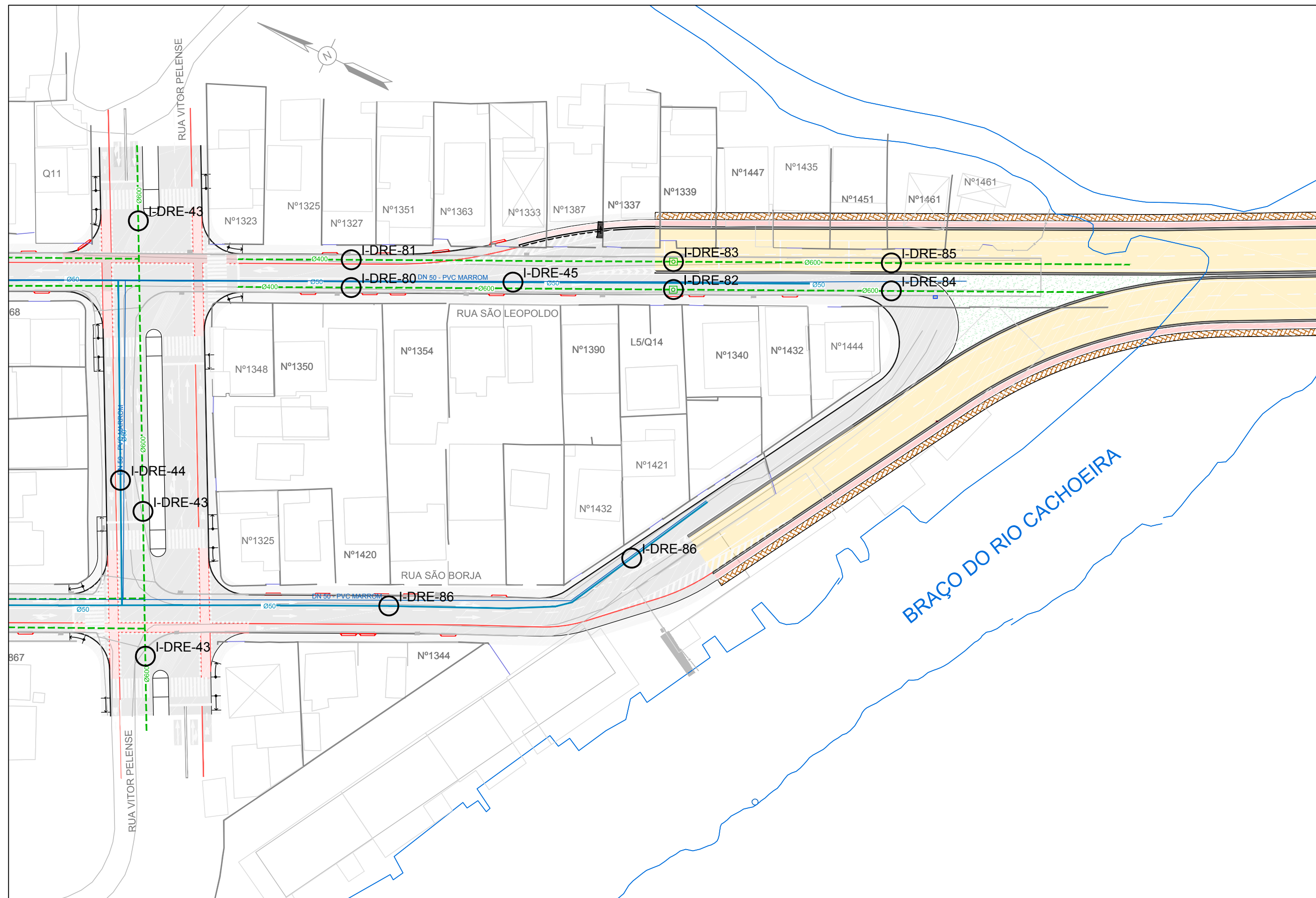
BOA VISTA



PLANTA - PARTE 5
ESC: 1/750

ADHEMAR GARCIA

BOA VISTA



PLANTA - PARTE 6
ESC: 1/750

ADHEMAR GARCIA

DOCUMENTOS DE REFERÊNCIA

- 1 - I-OAESV-T-R7/16-01-iv - LEVANTAMENTO TOPOGRÁFICO PLANIALTIMÉTRICO CADASTRAL;
- 2 - PONTE JOINVILLE - ANTEPROJETO - IPPUJ - SETEMBRO 2014;
- 3 - I-OAESV-X-R0/16-01-iv à I-OAESV-X-R0/16-12-iv - PROJETO EXECUTIVO - PROJETO GEOMÉTRICO;
- 4 - CADASTRO DO SISTEMA DE ABASTECIMENTO DE ÁGUA - SAA - COMPANHIA ÁGUAS DE JOINVILLE;
- 5 - CADASTRO DO SISTEMA DE ESGOTO SANITÁRIO - SES - COMPANHIA ÁGUAS DE JOINVILLE;
- 6 - CADASTRO DO SISTEMA DISTRIBUIÇÃO DE GÁS NATURAL - SGAS;
- 7 - I-OAESV-X-R0/16-268-iv - PROJETO EXECUTIVO - INTERFERÊNCIAS - DRENAGEM/ÁGUA/ESGOTO - PLANTA - FOLHA 2/4;
- 8 - I-OAESV-X-R0/16-267-iv - PROJETO EXECUTIVO - INTERFERÊNCIAS - DRENAGEM/ÁGUA/ESGOTO - PLANTA - FOLHA 2/4;
- 9 - I-OAESV-X-R0/16-268-iv - PROJETO EXECUTIVO - INTERFERÊNCIAS - DRENAGEM/ÁGUA/ESGOTO - PLANTA - FOLHA 2/4.

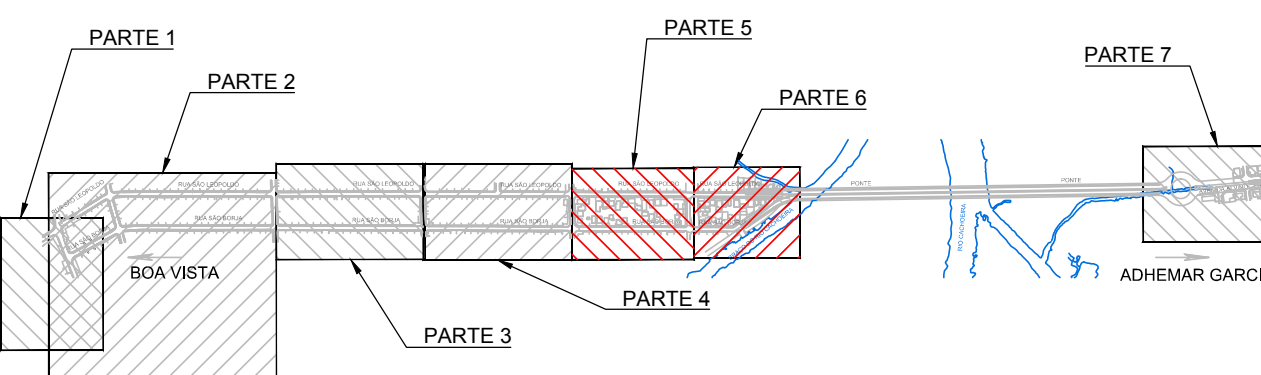
NOTAS GERAIS

- 1 - MEDIDAS E COTAS EM METRO, SALVO INDICAÇÃO EM CONTRÁRIO.
- 2 - O ANTEPROJETO DE INTERFERÊNCIAS APRESENTA AS REDES DE SERVIÇOS PÚBLICOS, SEJAM ELES UNDERGROUND OU APARENTE, CONFORME PREVISTO NO TERMO DE REFERÊNCIA.
- 3 - DE ACORDO COM O CADASTRO DO SISTEMA DISTRIBUIÇÃO DE GÁS NATURAL - SGAS NÃO FOI IDENTIFICADO INTERFERÊNCIAS COM O ANTEPROJETO DE READEQUAÇÃO DO SISTEMA VIÁRIO VISANDO À IMPLANTAÇÃO DA PONTE JOINVILLE.
- 4 - PARA QUADRO RESUMO DE INTERFERÊNCIA VER DOCUMENTO: I-OAESV-X-R0/16-268-iv.

LEGENDAS

- EXISTENTE - REDE DE ÁGUA (COMPANHIA ÁGUAS DE JOINVILLE)
- EXISTENTE - REDE DE DRENAGEM
- EXISTENTE - REDE DE ESGOTO
- CAIXA DE INSPEÇÃO
- INTERFERÊNCIAS
- PROJETO GEOMÉTRICO
- Nº1254 NÚMERO ATUAL DO LOTE (TOPOGRAFIA)
- EDIFICAÇÃO EXISTENTE
- RIO

PLANTA CHAVE



| REV. | DATA | DESCRIÇÃO | EXEC. | VERIF. | APROV. |
|------|----------|----------------|-------|--------|--------|
| A | 02/09/19 | APROVADO | FCO | BAN | HJS |
| O | 14/06/19 | EMIÇÃO INICIAL | FCO | BAN | HJS |

ÍNDICE DE REVISÕES

| OPERAÇÃO: | OS/OSA: | NÚMERO PLANAVE: | EMIÇÃO: |
|-----------|--------------------|-----------------|---------|
| 1.15.285 | 01/00 | DE-F01-B17-1115 | A |
| CONTRATO: | ARQUIVO: | | |
| 158/2016 | DEF01B171115A1.dwg | | |

SECRETARIA DE INFRAESTRUTURA URBANA

EMPREENDIMENTO:
OBRA DE ARTE ESPECIAL E READEQUAÇÃO DO SISTEMA VIÁRIO

TÍTULO:
PROJETO EXECUTIVO
INTERFERÊNCIAS - DRENAGEM/ÁGUA/ESGOTO
PLANTA - FOLHA 3/4

| ESCALA: | NÚMERO CLIENTE: | REV: |
|----------|------------------------|------|
| INDICADA | I-OAESV-X-R1/16-267-iv | 1 |