

SECRETARIA DE INFRAESTRUTURA URBANA
UNIDADE DE PAVIMENTAÇÃO

LEGENDA:

	PASSEJO
	PISTA DE ROLAMENTO
	PASSEJO

NOTAS:

1 - ESTACAS A CADA 20,00m;
2 - ESTE DESENHO CONTÉM INFORMAÇÕES ESPECÍFICAS À FINALIDADE A QUE SE PROPÕE E NÃO DEVE SER UTILIZADO PARA OUTROS FINS SEM CONSULTA AO RESPONSÁVEL TÉCNICO;

PROJETO

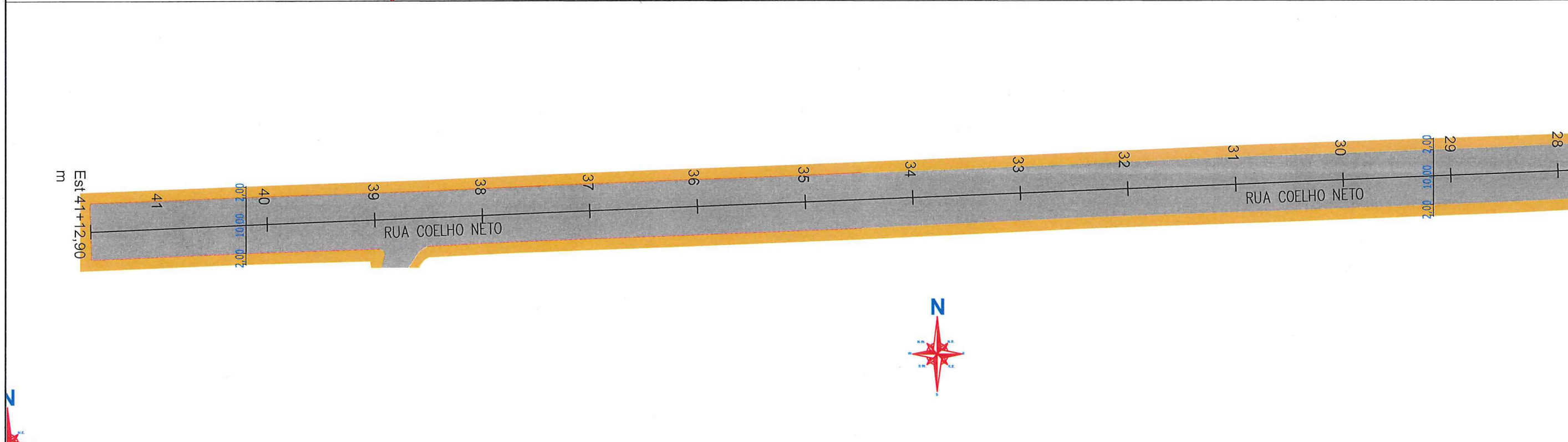
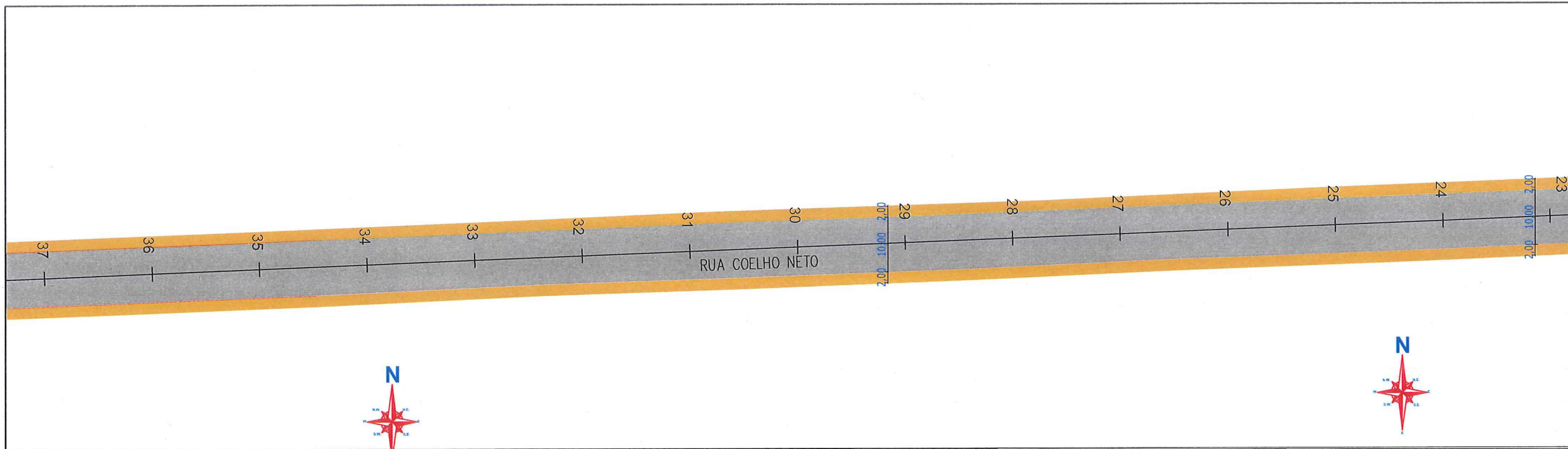
Resp. Técnico:

Engº Civil: Juliano de Sant'Anna
CREA: 49.431-5

Proprietário:

PREFEITURA DE JOINVILLE

Nome da Obra / Endereço: RUA COELHO NETO - BAIRRO SANTO ANTONIO		TRECHO: RUA BLUMENAU - ATÉ FINAL		Núm. Prancha: 01/02
Conteúdo: PROJETO GEOMETRICO				
Desenho: ÚNICO	Arq.CAD: PROJETO GEOMÉTRICO	Modificação:	Data: OUT/2018	Escala: S/ESCALA



SECRETARIA DE INFRAESTRUTURA URBANA
UNIDADE DE PAVIMENTAÇÃO

LEGENDA:



NOTAS:

- 1 - ESTACAS A CADA 20,00m;
- 2 - ESTE DESENHO CONTEM INFORMAÇÕES ESPECÍFICAS À FINALIDADE A QUE SE PROPÕE E NÃO DEVE SER UTILIZADO PARA OUTROS FINS SEM CONSULTA AO RESPONSÁVEL TÉCNICO;

PROJETO

Resp. Técnico:

Engº Civil: *[Signature]*
Ofício de Sant'Anna
CREA: 49431-5

Proprietário:

[Signature]
PREFEITURA DE JOINVILLE

Nome da Obra / Endereço:
RUA COELHO NETO - BAIRRO SANTO ANTONIO

TRECHO: RUA BLUMENAU - ATÉ FINAL

Conteúdo:

PROJETO GEOMETRICO

Núm. Prancha:

02/02

Desenho:

ÚNICO

Arq.CAD:

PROJETO GEOMÉTRICO

Modificação:

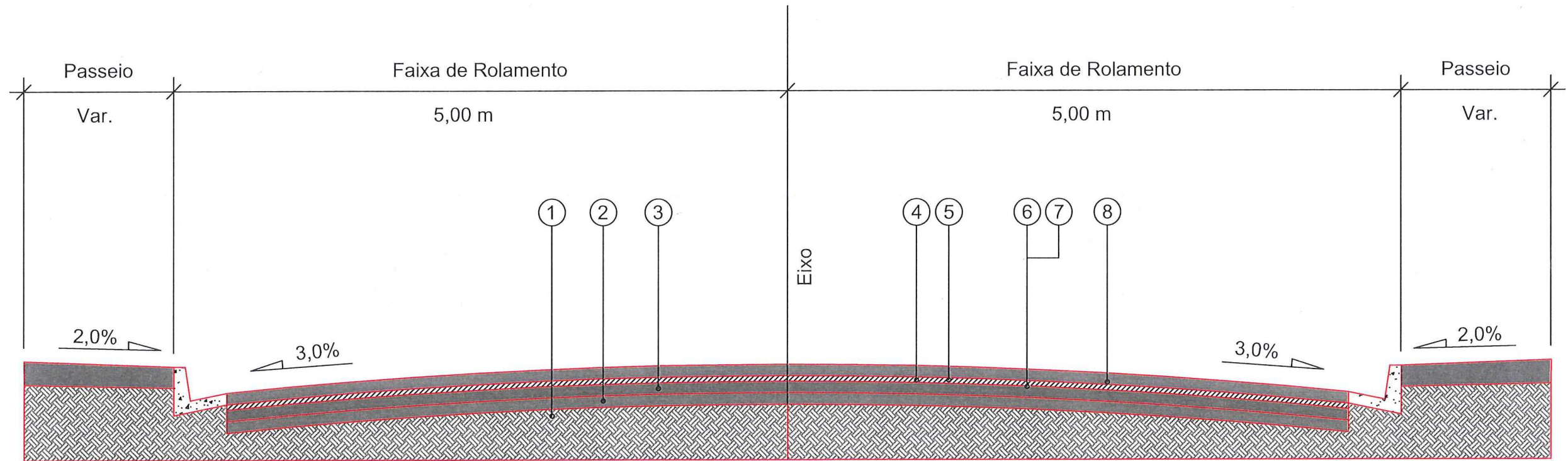
Data:

OUT/2018

Escala:

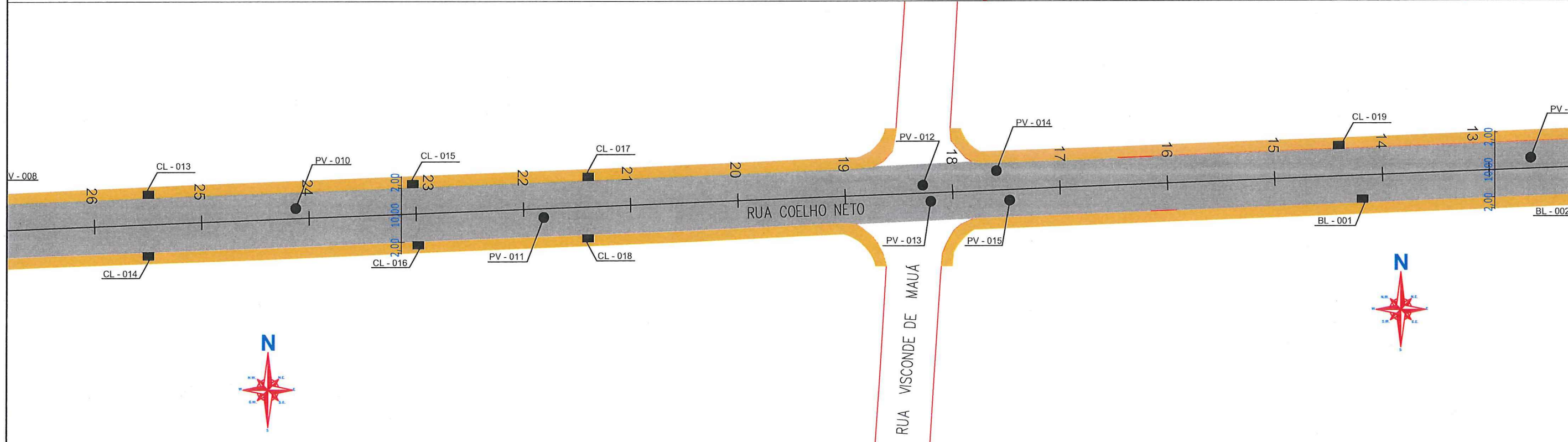
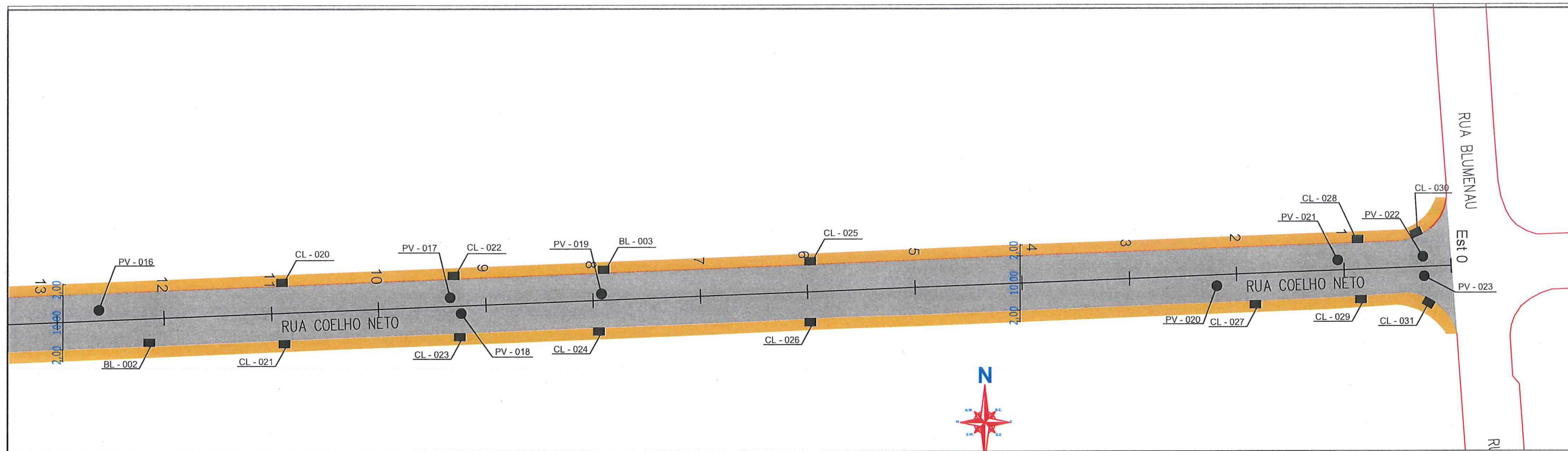
S/ESCALA


REQUALIFICAÇÃO



- 1 - Subleito Existente
- 2 - Sub-base Existente
- 3 - Base Existente
- 4 - Revestimento Existente espessura média = 5,00 cm
- 5 - Fresagem Total do Revestimento Existente = 5,00 cm
- 6 - Imprimação com CM-30
- 7 - Pintura de Ligação - RR - 1C
- 8 - CAUQ - Concreto Asfáltico Usinado a Quente faixa "C" = 5,00 cm

 PREFEITURA MUNICIPAL DE JOINVILLE		SECRETARIA DE INFRAESTRUTURA URBANA UNIDADE DE PAVIMENTAÇÃO		
PROJETO PAVIMENTAÇÃO		Nome da Obra / Endereço: RUA COELHO NETO - BAIRRO SANTO ANTONIO		Núm. Prancha: 01 / 01
Resp. Técnico: Eng ^o Civil: Juliana de Sant'Anna CREA: 49.31-5		TRECHO: RUA BLUMENAU / ATÉ O FINAL Conteúdo: PROJETO PAVIMENTAÇÃO		
Proprietário:  PREFEITURA DE JOINVILLE		Desenho: ÚNICO	Arq.CAD: PROJETO PAVIMENTAÇÃO	Modificação:
			Data: OUT/2018	Escala: S/ESCALA





SECRETARIA DE INFRAESTRUTURA URBANA



UNIDADE DE PAVIMENTAÇÃO

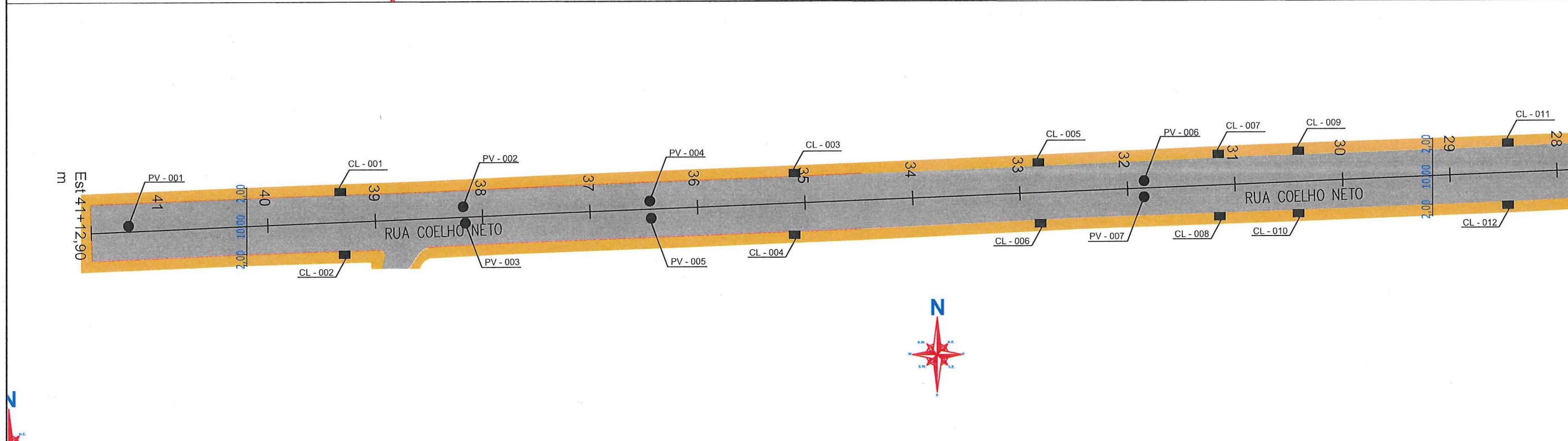
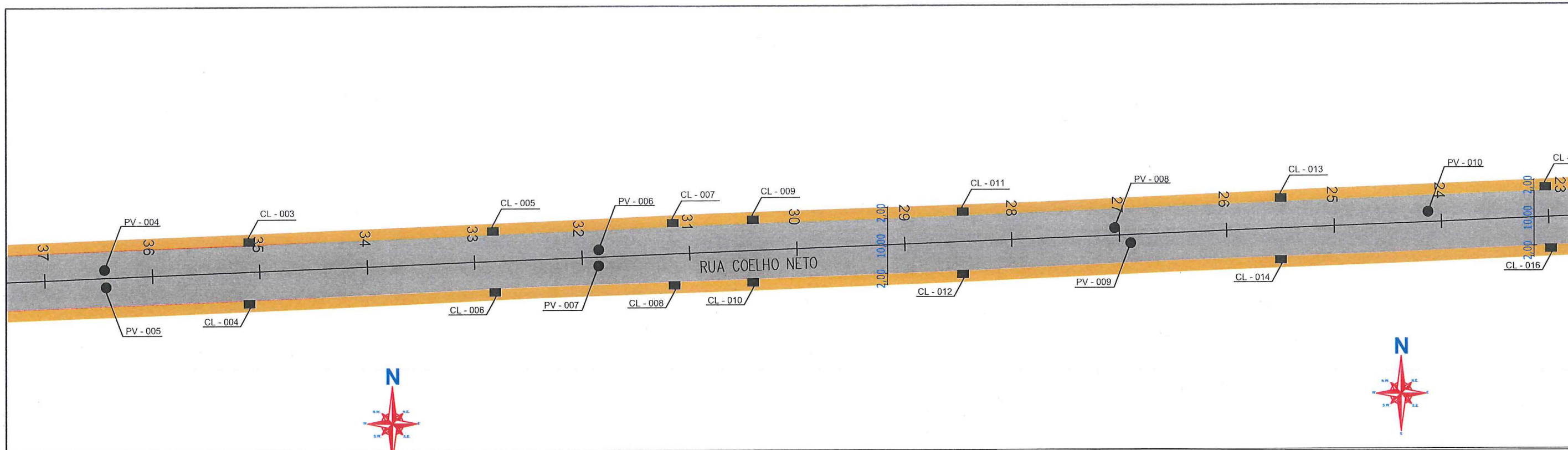
LEGENDA:

	PASSEIO
	PISTA DE ROLAMENTO
	PASSEIO

NOTAS:

1 - ESTACAS A CADA 20,00m;
 2 - ESTE DESENHO CONTÉM INFORMAÇÕES ESPECÍFICAS À FINALIDADE A QUE SE PROPÕE E NÃO DEVE SER UTILIZADO PARA OUTROS FINS SEM CONSULTA AO RESPONSÁVEL TÉCNICO;

PROJETO		Nome da Obra / Endereço: RUA COELHO NETO - BAIRRO SANTO ANTONIO		
Resp. Técnico:  Engº Civil: Juliano de Sant'Anna CREA: 49.431-5		TRECHO: RUA BLUMENAU - ATÉ FINAL		
Proprietário:  PREFEITURA DE JOINVILLE		Conteúdo: PROJETO DRENAGEM		Núm. Prancha: 01/02
Desenho: ÚNICO	Arq.CAD: PROJETO GEOMÉTRICO	Modificação:	Data: OUT/2018	Escala: S/ESCALA



SECRETARIA DE INFRAESTRUTURA URBANA
UNIDADE DE PAVIMENTAÇÃO

LEGENDA:

- PASSEIO
- PISTA DE ROLAMENTO
- PASSEIO

NOTAS:

- 1 - ESTACAS A CADA 20,00m;
- 2 - ESTE DESENHO CONTÉM INFORMAÇÕES ESPECÍFICAS À FINALIDADE A QUE SE PROPÕE E NÃO DEVE SER UTILIZADO PARA OUTROS FINS SEM CONSULTA AO RESPONSÁVEL TÉCNICO;

PROJETO

Resp. Técnico:

Engº Civil: Juliana de Sant'Anna
CREA: 49.451-5

Proprietário:

PREFEITURA DE JOINVILLE

Nome da Obra / Endereço:
RUA COELHO NETO - BAIRRO SANTO ANTONIO

TRECHO: RUA BLUMENAU - ATÉ FINAL

Conteúdo:

PROJETO DRENAGEM

Desenho:

ÚNICO

Arq.CAD:

PROJETO GEOMÉTRICO

Modificação:

Data:

OUT/2018

Núm. Prancha:

02/02

Escala:

S/ESCALA