

LEGENDA:

- Caixa coletora (CL)
- Boca de lobo com grelha (BL)
- Poço de visita (PV)
- Passeio
- Pista de Rolamento

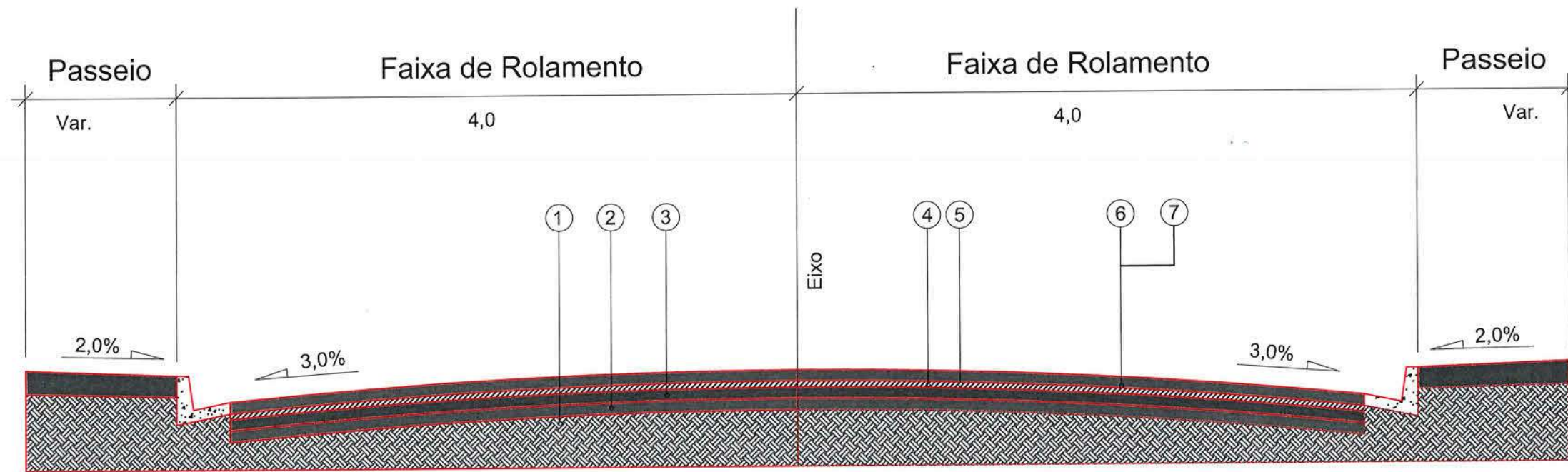
NOTAS:
 1 - ESTACAS A CADA 20,00m;
 2 - ESTE DESENHO CONTÉM INFORMAÇÕES ESPECÍFICAS À FINALIDADE A QUE SE PROPÕE E NÃO DEVE SER UTILIZADO PARA OUTROS FINS SEM CONSULTA AO RESPONSÁVEL TÉCNICO.

 SECRETARIA DE INFRAESTRUTURA URBANA UNIDADE DE PAVIMENTAÇÃO		Nome da Obra / Endereço: RUA ANTÔNIO JORGE CECYN - BAIRRO AVENTUREIRO TRECHO: RUA PICA-PAU / RUA TUIUTI		Núm. Prancha: <div style="font-size: 2em; font-weight: bold;">01</div> <div style="font-size: 2em; font-weight: bold;">/</div> <div style="font-size: 2em; font-weight: bold;">01</div>	
PROJETO PAVIMENTAÇÃO Resp. Técnico: Eng.º Civil Juliano de Sant'Anna CREA: 49.431-5		Conteúdo: GEOMÉTRICO E DRENAGEM		Escala: 1/500	
Proprietário: PREFEITURA DE JOINVILLE		Desenho: ÚNICO	Arq.CAD: RUA PICA PAU GEO.dwg	Modificação:	Data: JUNHO/2019

NOTA : Direitos autorais protegidos pela lei 5.988 de 14/12/73.
 Vedada a reprodução, alteração, cópia, total ou parcial, sem autorização expressa do autor.

REQUALIFICAÇÃO

EST OPP A 47+10,65 m

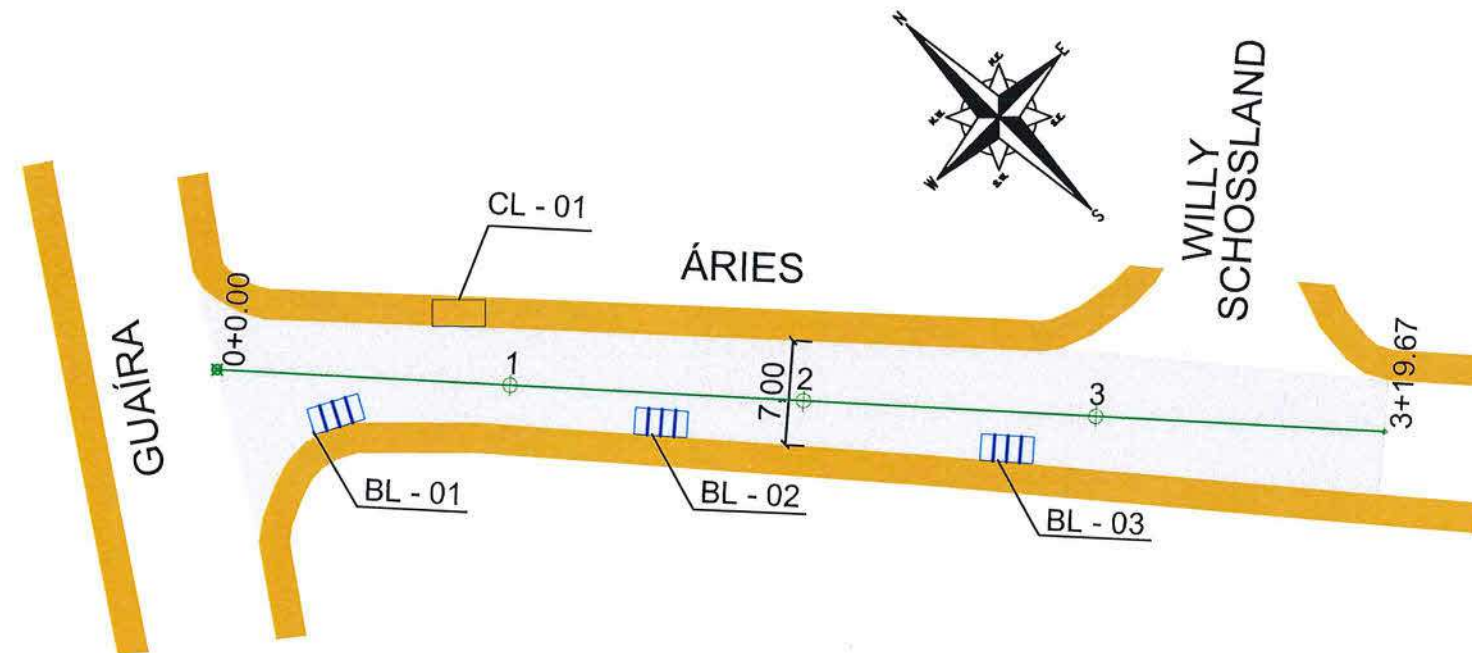


- 1 - Subleito Existente
- 2 - Sub-base Existente
- 3 - Base Existente
- 4 - Revestimento Existente
- 5 - Fresagem Parcial do Revestimento - 4,0 cm
- 6 - Pintura de Ligação - RR - 1C
- 7 - CAUQ - Concreto Asfáltico Usinado a Quente Faixa "C" = 5,0 cm

Extensão = 950,65 m
Área = 8.455,20 m²

 SECRETARIA DE INFRAESTRUTURA URBANA UNIDADE DE PAVIMENTAÇÃO			
PROJETO PAVIMENTAÇÃO		Nome da Obra / Endereço: RUA ANTÔNIO JORGE CECYN - BAIRRO AVENTUREIRO TRECHO: RUA PICA-PAU / RUA TUIUTI	
Resp. Técnico: Eng.º Civil Juliano de Sant'Anna CREA: 40.431-5		Conteúdo: PAVIMENTAÇÃO/SEÇÃO	
Proprietário: PREFEITURA DE JOINVILLE		Desenho: ÚNICO	Arq. CAD: RUA PICA PAU_GEO.dwg
		Modificação:	Data: JUNHO/2019
		Escala: SEM ESCALA	
		Núm. Prancha: 01 / 01	

NOTA : Direitos autorais protegidos pela lei 5.988 de 14/12/73.
Vedada a reprodução, alteração, cópia, total ou parcial, sem autorização expressa do autor.



SECRETARIA DE INFRAESTRUTURA URBANA
UNIDADE DE PAVIMENTAÇÃO

LEGENDA:

- Boca de lobo com grelha (BL)
- Caixa coletora (CL)
- Poço de visita (PV)
- Passeio
- Pista de Rolamento
- Passeio

NOTAS:

- 1 - ESTACAS A CADA 20,00m;
- 2 - ESTE DESENHO CONTÉM INFORMAÇÕES ESPECÍFICAS À FINALIDADE A QUE SE PROPÕE E NÃO DEVE SER UTILIZADO PARA OUTROS FINS SEM CONSULTA AO RESPONSÁVEL TÉCNICO.

PROJETO
PAVIMENTAÇÃO

Resp. Técnico:
Eng.º Civil: J. J. de Sant'Anna
CREA: 29.431-5

Proprietário:
PREFEITURA DE JOINVILLE

Nome da Obra / Endereço:
RUA ÁRIES- BAIRRO AVENTUREIRO
TRECHO: RUA GUAÍRA/RUA WILLY SCHOSSLAND

Conteúdo:
GEOMÉTRICO E DRENAGEM

Núm. Prancha:

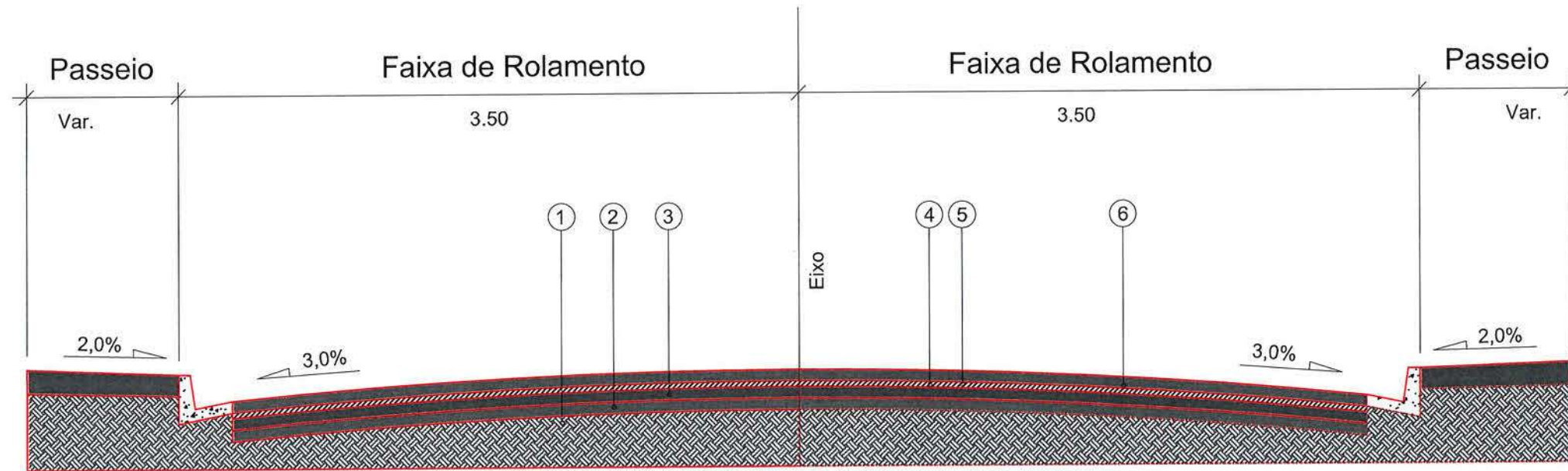
01 / 01

Desenho: ÚNICO	Arq.CAD: RUA ARIES_GEO.dwg	Modificação:	Data: JUNHO/2019
			Escala: 1/500

NOTA : Direitos autorais protegidos pela lei 5.988 de 14/12/73.
Vedada a reprodução, alteração, cópia, total ou parcial, sem autorização expressa do autor.

REQUALIFICAÇÃO

EST OPP A 3+19,67 m



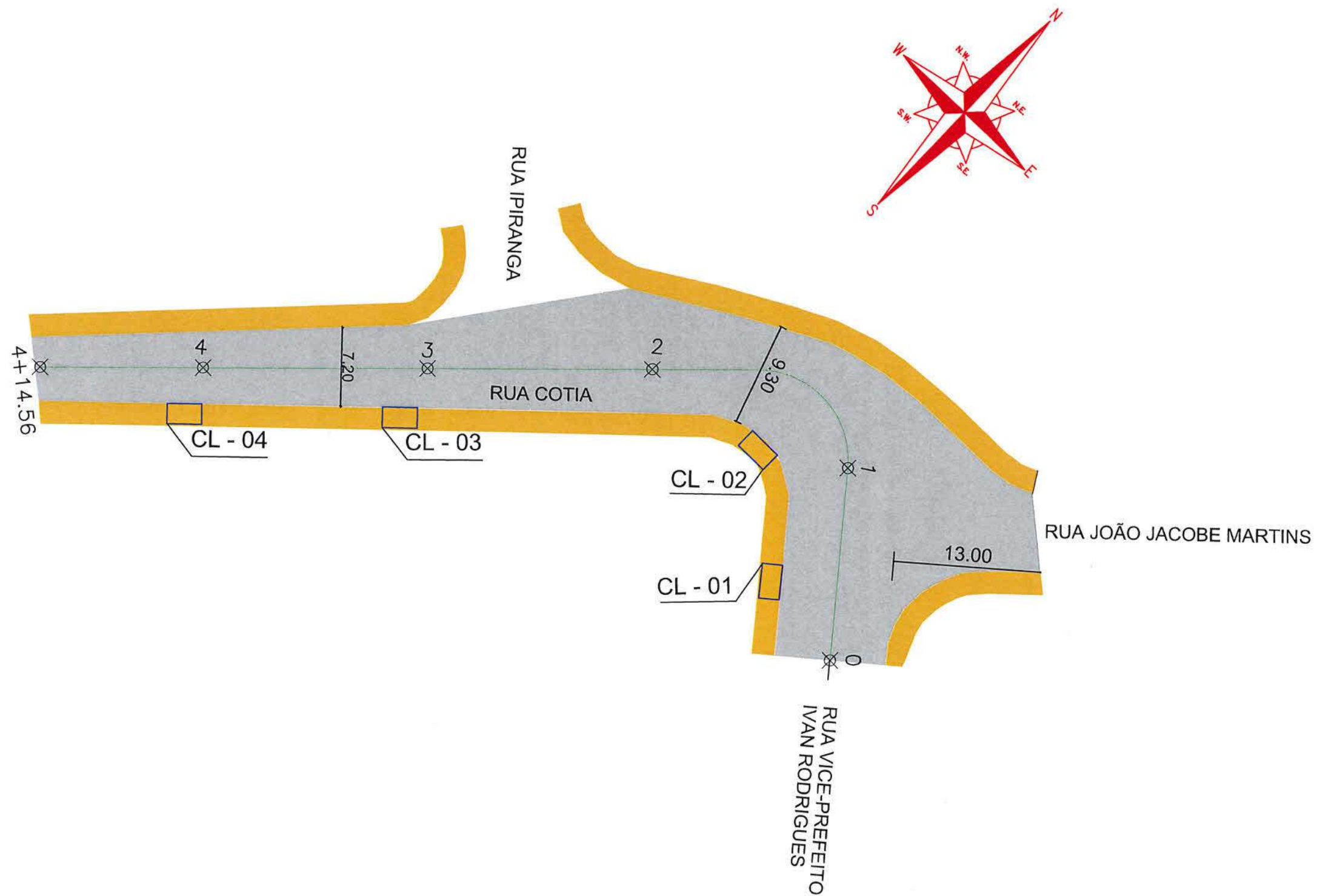
- 1 - Subleito Existente
- 2 - Sub-base Existente
- 3 - Base Existente
- 4 - Revestimento Existente
- 5 - Pintura de Ligação - RR - 1C
- 6 - CAUQ - Concreto Asfáltico Usinado a Quente Faixa "C" = 5,0cm

Extensão = 79,67 m
Área = 607,69 m²

 PREFEITURA MUNICIPAL DE JOINVILLE		SECRETARIA DE INFRAESTRUTURA URBANA UNIDADE DE PAVIMENTAÇÃO		
		PROJETO PAVIMENTAÇÃO		Nome da Obra / Endereço: RUA ÁRIES- BAIRRO AVENTUREIRO TRECHO: RUA GUAÍRA/RUA WILLY SCHOSSLAND
Resp. Técnico: Engº Civil Juliano de Sant'Anna CREA: 49.431-5		Conteúdo: PROJETO PAVIMENTAÇÃO/SEÇÃO		Núm. Prancha: 01/01
Proprietário: PREFEITURA DE JOINVILLE		Desenho: ÚNICO	Arq.CAD: RUA ARIES_GEO.dwg	Modificação:
		Data: JUNHO/2019	Escala: SEM ESCALA	

NOTA : Direitos autorais protegidos pela lei 5.988 de 14/12/73.
Vedada a reprodução, alteração, cópia, total ou parcial, sem autorização expressa do autor.





SECRETARIA DE INFRAESTRUTURA URBANA
UNIDADE DE PAVIMENTAÇÃO

LEGENDA:

- Boca de lobo com grelha (BL)
- Caixa coletora (CL)
- Poço de visita (PV)
- PASSEIO
- PISTA DE ROLAMENTO
- PASSEIO

NOTAS:

- 1 - ESTACAS A CADA 20,00m;
- 2 - ESTE DESENHO CONTÉM INFORMAÇÕES ESPECÍFICAS À FINALIDADE A QUE SE PROPÕE E NÃO DEVE SER UTILIZADO PARA OUTROS FINS SEM CONSULTA AO RESPONSÁVEL TÉCNICO.

PROJETO
PAVIMENTAÇÃO

Resp. Técnico:

Engº Civil: Juliano de Sant'Anna
CREA: 49.431-5

Proprietário:
PREFEITURA DE JOINVILLE

Nome da Obra / Endereço:
RUA: COTIA - BAIRRO: AVENTUREIRO
TRECHO: RUA VICE PREFEITO IVAN RODRIGUES / RUA IPIRANGA (FINAL)

Conteúdo:
GEOMÉTRICO E DRENAGEM

Núm. Prancha:

01 / 01

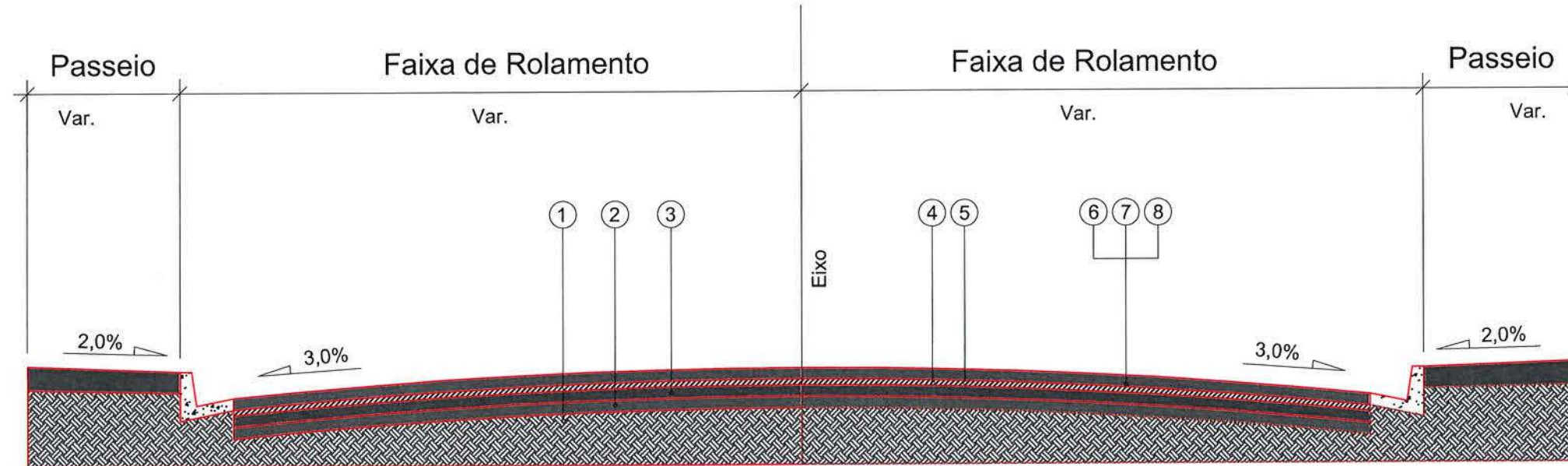
Desenho: ÚNICO	Arq.CAD: PROJETO DRENAGEM	Modificação:	Data: JUNHO/2019	Escala: 1/500
----------------	---------------------------	--------------	------------------	---------------

NOTA : Direitos autorais protegidos pela lei 5.988 de 14/12/73.
Vedada a reprodução, alteração, cópia, total ou parcial, sem autorização expressa do autor.



REQUALIFICAÇÃO

EST OPP A 4+14,56 m



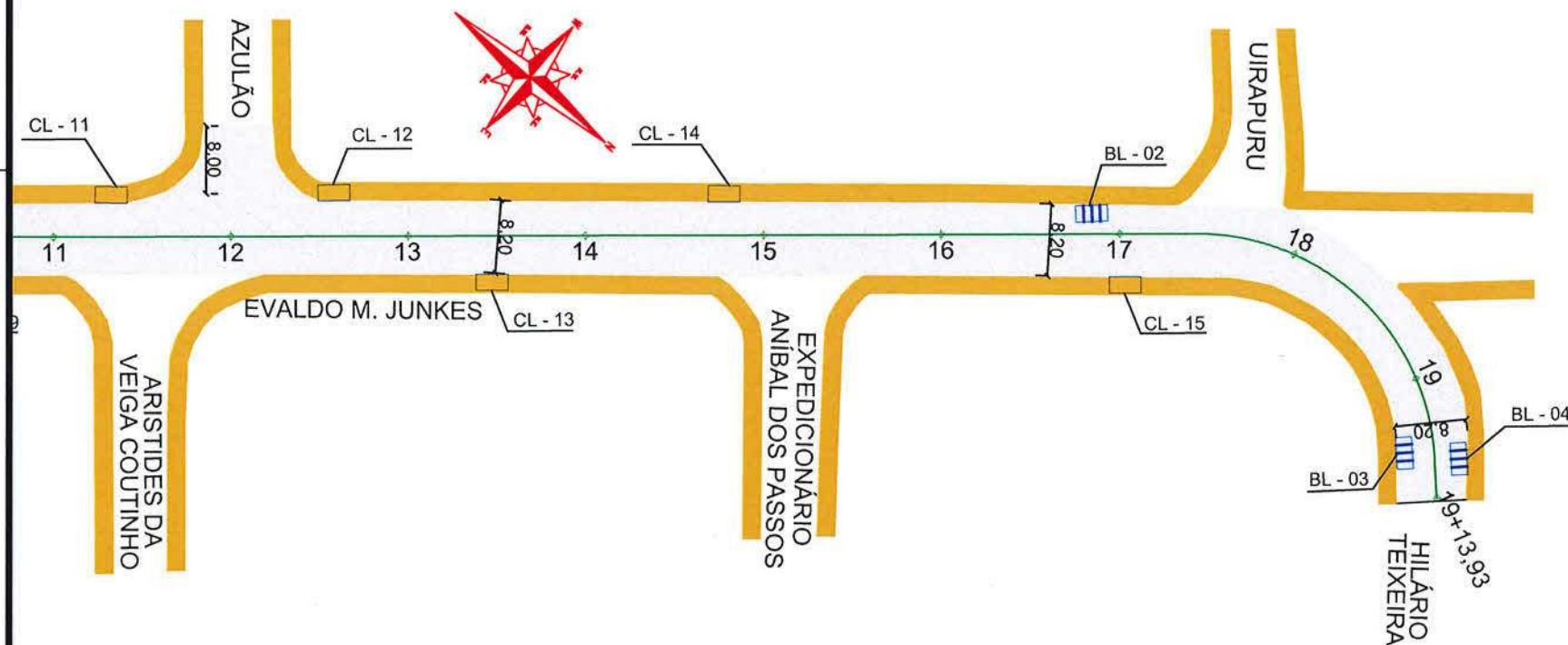
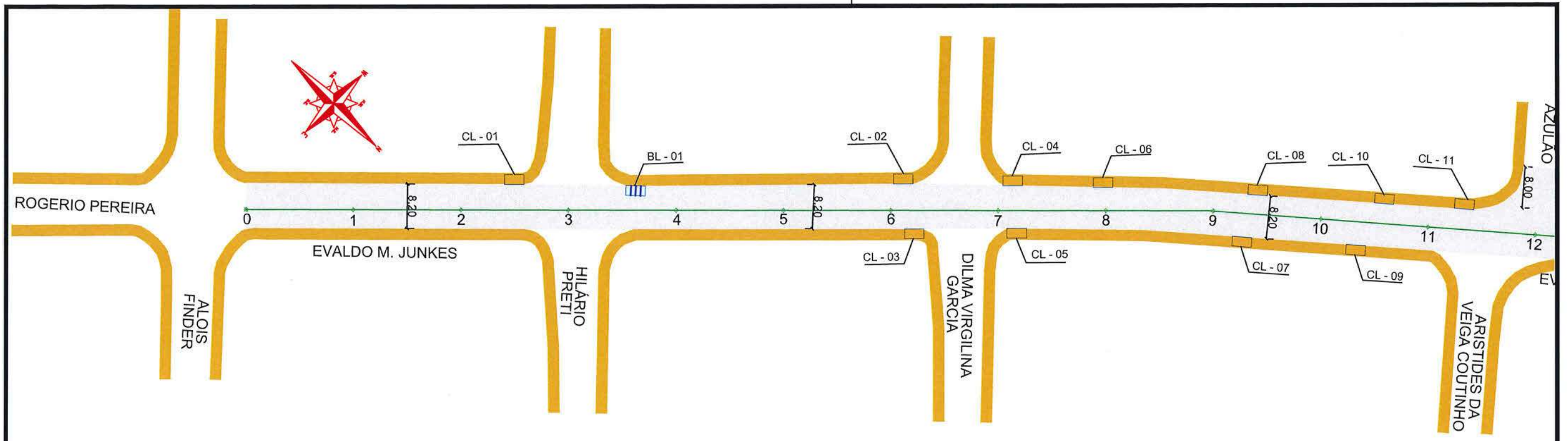
- 1 - Subleito Existente
- 2 - Sub-base Existente
- 3 - Base Existente
- 4 - Revestimento Existente
- 5 - Fresagem total do revestimento existente = 5,0cm
- 6 - Imprimação com CM-30
- 7 - Pintura de Ligação - RR - 1C
- 8 - CAUQ - Concreto Asfáltico Usinado a Quente Faixa "C" = 5,0cm

Extensão = 94,56 m
Área = 966,83 m²

 SECRETARIA DE INFRAESTRUTURA URBANA UNIDADE DE PAVIMENTAÇÃO			
PROJETO PAVIMENTAÇÃO		Nome da Obra / Endereço: RUA: COTIA - BAIRRO: AVENTUREIRO TRECHO: RUA VICE PREFEITO IVAN RODRIGUES / RUA IPIRANGA (FINAL)	
Resp. Técnico: Eng ^o Civil: Valdeci de Sant'Anna CRETA 49.431-5		Conteúdo: PROJETO PAVIMENTAÇÃO/SEÇÃO	
Proprietário: PREFEITURA DE JOINVILLE		Desenho: ÚNICO	Arq.CAD: PROJETO GEOMÉTRICO
		Modificação:	Data: ABR/2019
		Núm. Prancha: 01 / 01 Escala: SEM ESCALA	

NOTA : Direitos autorais protegidos pela lei 5.988 de 14/12/73.
Vedada a reprodução, alteração, cópia, total ou parcial, sem autorização expressa do autor.





SECRETARIA DE INFRAESTRUTURA URBANA
UNIDADE DE PAVIMENTAÇÃO

LEGENDA:

- Boca de lobo com grelha (BL)
- Caixa coletora (CL)
- Poço de visita (PV)
- Passeio
- Pista de Rolamento
- Passeio

NOTAS:

- 1 - ESTACAS A CADA 20,00m;
- 2 - ESTE DESENHO CONTÉM INFORMAÇÕES ESPECÍFICAS À FINALIDADE A QUE SE PROPÕE E NÃO DEVE SER UTILIZADO PARA OUTROS FINS SEM CONSULTA AO RESPONSÁVEL TÉCNICO.

PROJETO
PAVIMENTAÇÃO

Resp. Técnico:
Eng.º Civil: Juliano de Sant'Anna
CREA: 49.431-5

Proprietário:

PREFEITURA DE JOINVILLE

Nome da Obra / Endereço:
RUA EVALDO M. JUNKES - BAIRRO AVENTUREIRO
TRECHO: RUA ALOIS FINDER/ RUA HILÁRIO TEIXEIRA

Conteúdo:
GEOMÉTRICO E DRENAGEM

Desenho: ÚNICO

Arq.CAD:
RUA EVALDO M. JUNKES_GEO.dwg

Modificação:

Data:
JUNHO/2019

Núm. Prancha:
01/01

Escala:
1/750

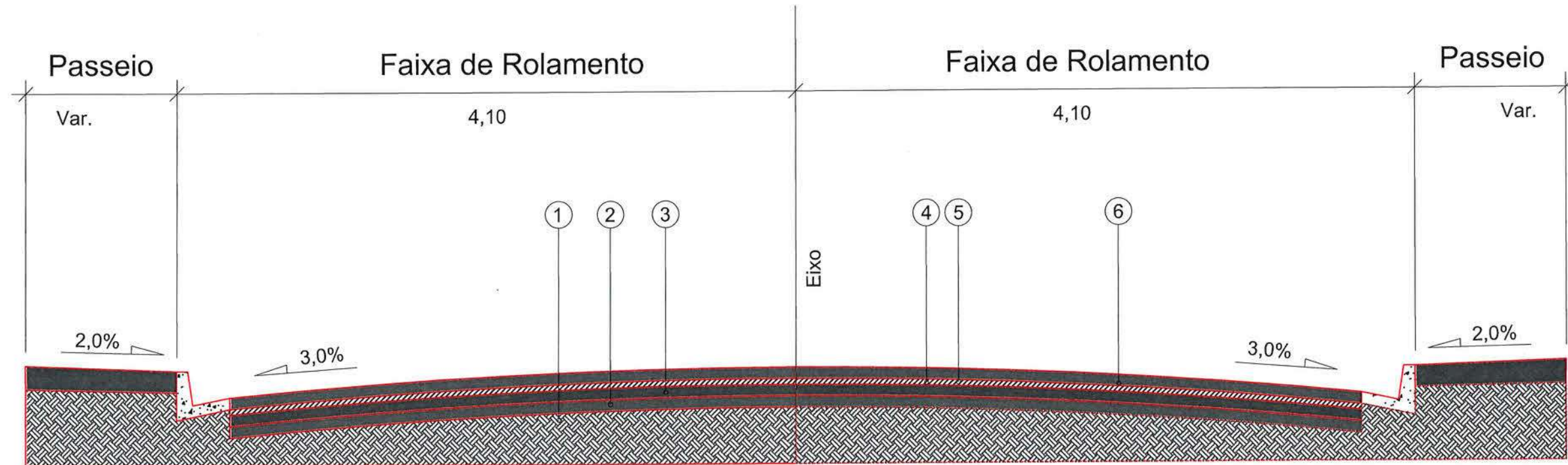
NOTA : Direitos autorais protegidos pela lei 5.988 de 14/12/73.

Vedada a reprodução, alteração, cópia, total ou parcial, sem autorização expressa do autor.



REQUALIFICAÇÃO


EST OPP A 19+13,93 m



- 1 - Subleito Existente
- 2 - Sub-base Existente
- 3 - Base Existente
- 4 - Revestimento Existente
- 5 - Pintura de Ligação - RR - 1C
- 6 - CAUQ - Concreto Asfáltico Usinado a Quente Faixa "C" = 5,0cm

Extensão = 393,93 m

Área = 3.330,23 m²

 PREFEITURA MUNICIPAL DE JOINVILLE		SECRETARIA DE INFRAESTRUTURA URBANA UNIDADE DE PAVIMENTAÇÃO		
PROJETO PAVIMENTAÇÃO		Nome da Obra / Endereço: RUA EVALDO M. JUNKES - BAIRRO AVENTUREIRO		Núm. Prancha: 01 / 01
Resp. Técnico: Engº Civil: Juliano de Sant'Anna CREA: 49.431-5		TRECHO: RUA ALOIS FINDER/ RUA HILÁRIO TEIXEIRA		
Proprietário: PREFEITURA DE JOINVILLE		Conteúdo: PAVIMENTAÇÃO/SEÇÃO		Escala: SEM ESCALA
		Desenho: ÚNICO	Arq.CAD: RUA EVALDO M. JUNKES_GEO.dwg	
		Data: JUNHO/2019		

NOTA : Direitos autorais protegidos pela lei 5.988 de 14/12/73.
 Vedada a reprodução, alteração, cópia, total ou parcial, sem autorização expressa do autor.


 PAPEL RECICLÁVEL



SECRETARIA DE INFRAESTRUTURA URBANA
UNIDADE DE PAVIMENTAÇÃO

LEGENDA:

- Boca de lobo com grelha (BL)
- Caixa coletora (CL)
- Poço de visita (PV)
- Passeio
- Pista de Rolamento
- Passeio

NOTAS:

- 1 - ESTACAS A CADA 20,00m;
- 2 - ESTE DESENHO CONTÉM INFORMAÇÕES ESPECÍFICAS À FINALIDADE A QUE SE PROPÕE E NÃO DEVE SER UTILIZADO PARA OUTROS FINS SEM CONSULTA AO RESPONSÁVEL TÉCNICO.

PROJETO
PAVIMENTAÇÃO

Resp. Técnico:

Engº Civil Ubirajara de Sant'Anna
CREA: 49.431-5

Proprietário:

PREFEITURA DE JOINVILLE

Nome da Obra / Endereço:
RUA HILÁRIO TEIXEIRA- BAIRRO AVENTUREIRO
TRECHO: EVALDO M. JUNKES / RUA PRADO

Conteúdo:
GEOMÉTRICO E DRENAGEM

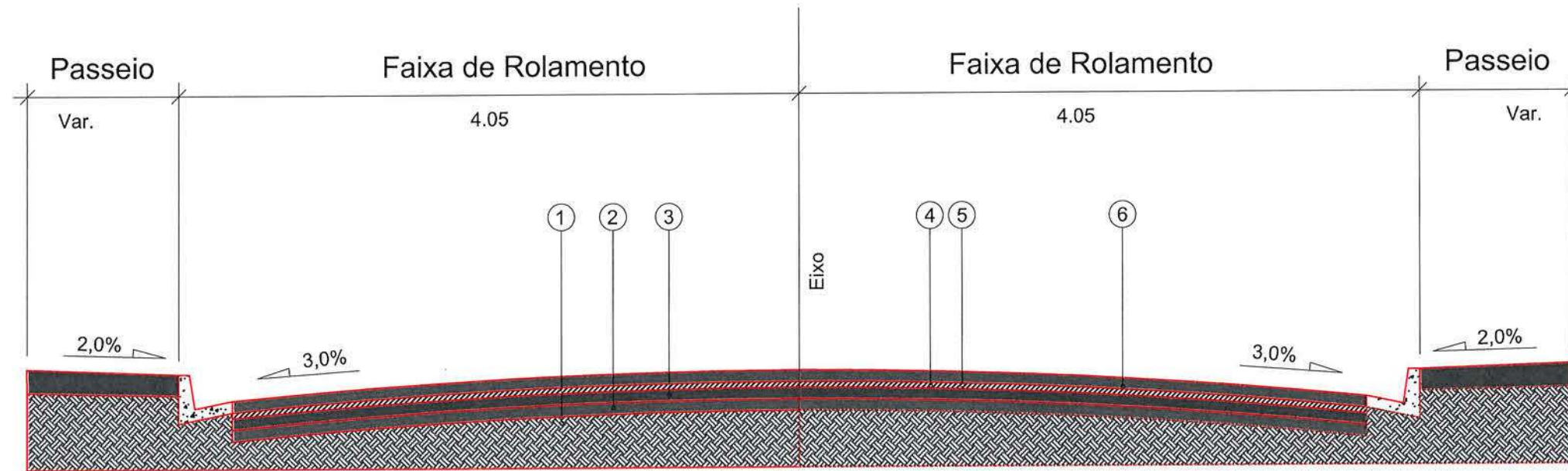
Núm. Prancha:
01
/
01

Desenho: ÚNICO	Arq.CAD: RUA HILARIO TEIXEIRA GEO.dwg	Modificação:	Data: JUNHO/2019	Escala: 1/500
----------------	---------------------------------------	--------------	------------------	---------------

NOTA : Direitos autorais protegidos pela lei 5.988 de 14/12/73.
Vedada a reprodução, alteração, cópia, total ou parcial, sem autorização expressa do autor.

REQUALIFICAÇÃO

EST OPP A 3+1,77 m



- 1 - Subleito Existente
- 2 - Sub-base Existente
- 3 - Base Existente
- 4 - Revestimento Existente
- 5 - Pintura de Ligação - RR - 1C
- 6 - CAUQ - Concreto Asfáltico Usinado a Quente Faixa "C" = 5,0cm

Extensão = 61,77 m
Área = 500,34 m²

 PREFEITURA MUNICIPAL DE JOINVILLE		SECRETARIA DE INFRAESTRUTURA URBANA UNIDADE DE PAVIMENTAÇÃO		
		PROJETO PAVIMENTAÇÃO		Nome da Obra / Endereço: RUA HILARIO TEIXEIRA- BAIRRO AVENTUREIRO TRECHO: RUA EVALDO M. JUNKES / RUA PRADO
Resp. Técnico: Engº Civil João de Sant'Anna CREM 19.431-5		Conteúdo: PROJETO PAVIMENTAÇÃO/SEÇÃO		Núm. Prancha: 01 / 01
Proprietário: PREFEITURA DE JOINVILLE		Desenho: ÚNICO	Arq.CAD: RUA HILARIO TEIXEIRA GEO.dwg	Modificação:
		Data: JUNHO/2019	Escala: SEM ESCALA	

NOTA : Direitos autorais protegidos pela lei 5.988 de 14/12/73.
Vedada a reprodução, alteração, cópia, total ou parcial, sem autorização expressa do autor.

