












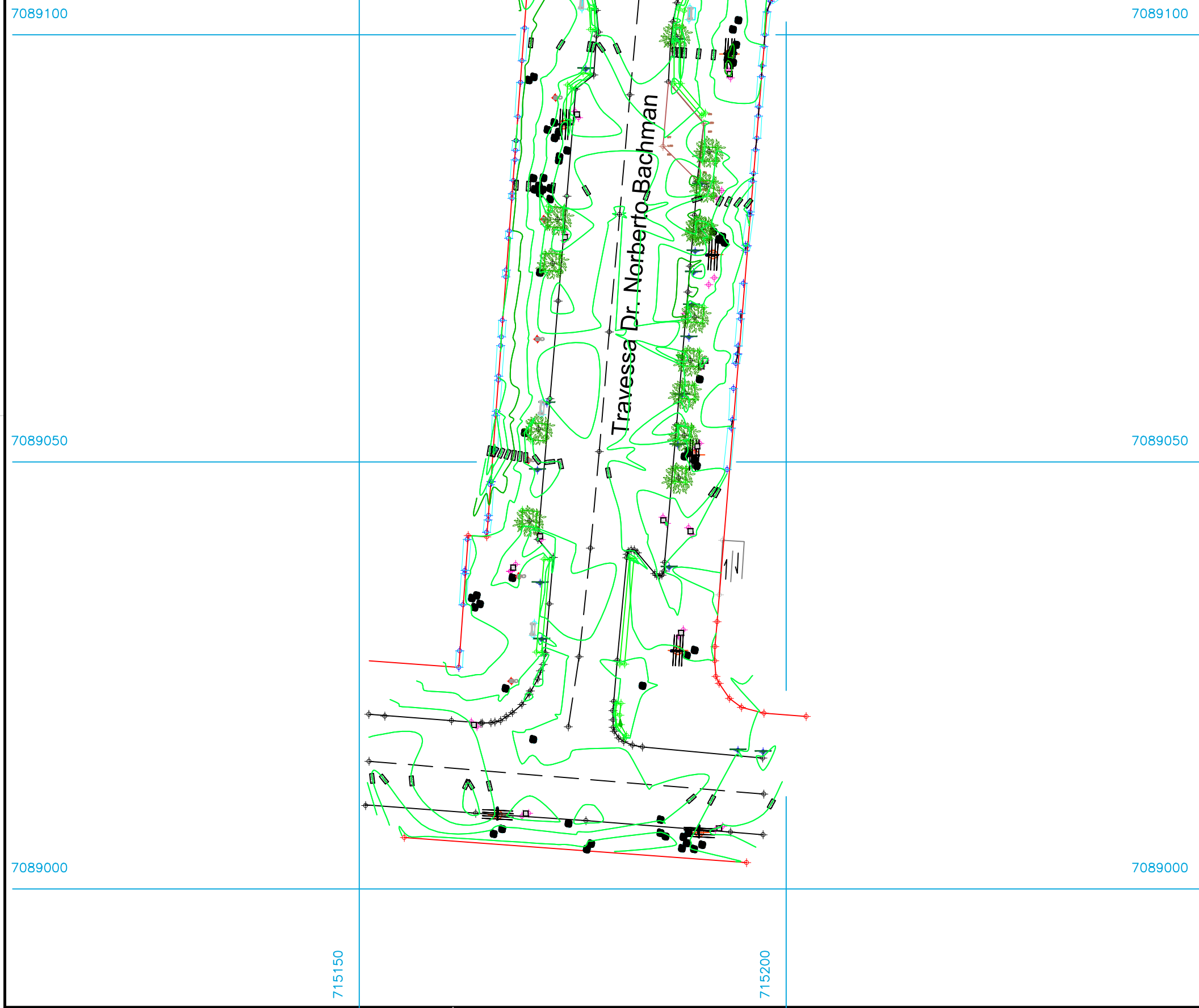



# Levantamento Planialtimétrico

## LEGENDA:

- POSTO DE VISITAÇÃO 
- POSTE DE ILUMINAÇÃO 
- BANCO 
- POSTE DE REDE 
- BOCA DE LOBO 
- PLACA 
- MEIO FIO 
- EIXO DA RUA 
- ALINHAMENTO PREDIAL 
- CORRIMÃO 
- CANTEIRO 
- ACESSO 
- GUARITA 
- DECK 
- ÁRVORE 



Rua João Ribeiro dos Reis, 473 - Centro  
 Teixeira Soares - PR  
 CNPJ: 26.162.488/0001-47  
 Fone - (42) 99991 4506  
 e-mail: contato@rsjsolucoesambientais.com.br

<b>Levantamento Planialtimétrico e Cadastral</b>		<b>Área total :</b>
<b>Denominação:</b>	Traversa Dr. Noberto Bachman	3.507,42 m²
<b>Localização:</b>	Município de Joinville Estado de Santa Catarina	
<b>Proprietário:</b>	Município de Joinville CNPJ: 83.169.623/0001-10	<b>Documento:</b>
<b>Responsável Técnico:</b>	Raul Sopko Junior Engenheiro Ambiental - Cart. CREA PR-159309/D VISTO SC 149906-3 ART 7744353-9	<b>Escala:</b> 1/500
		<b>Levantamento:</b> Raul Sopko Junior
		<b>Desenho:</b> Ismael Luiz
		<b>Data:</b> Julho/2021