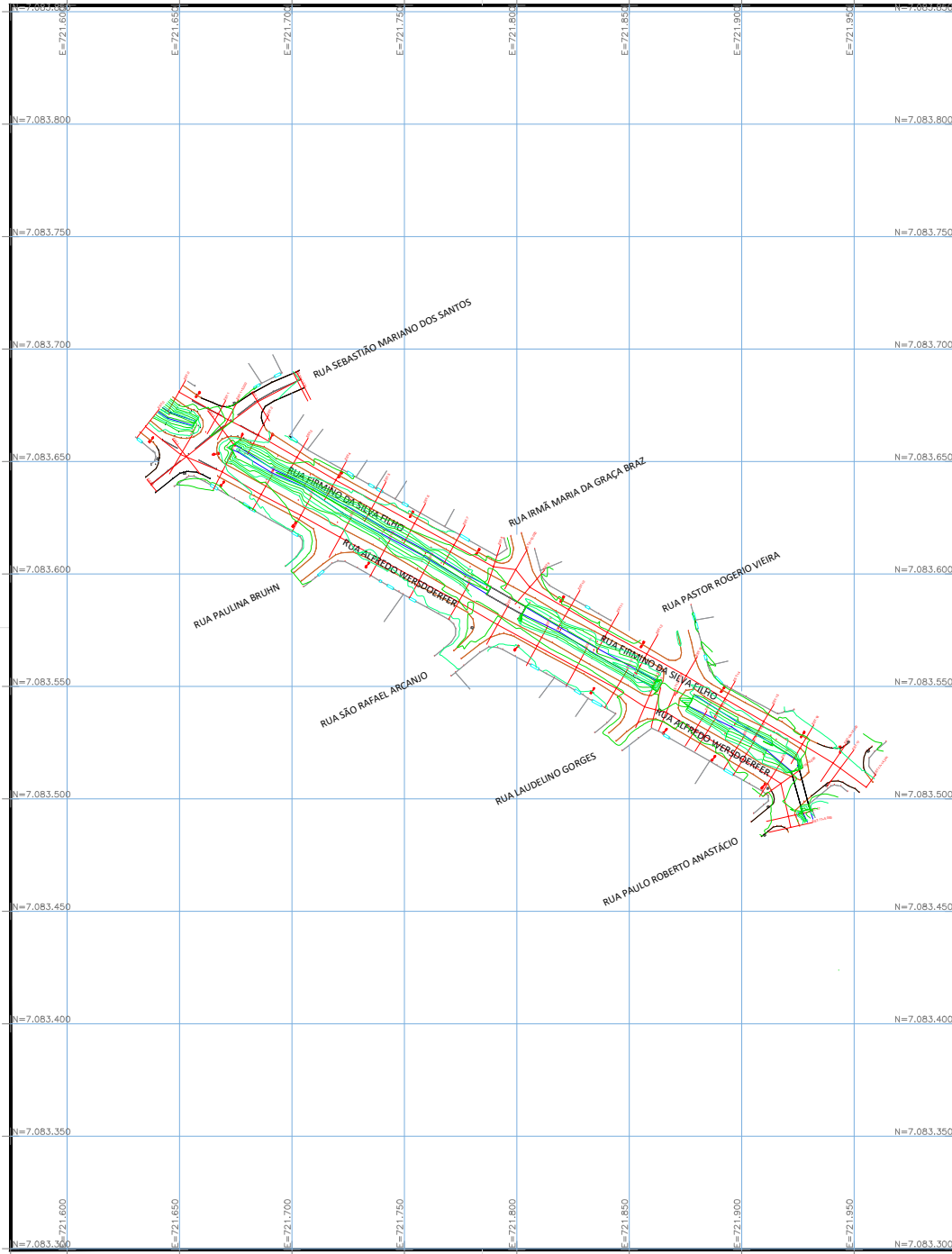


# Levantamento Topográfico



**Legenda:**

—	ALINHAMENTO CURVAS E EDIFICAÇÕES	—
—	BORDA RUA NÃO PAVIMENTADA	—
—	ALINHAMENTO MURO E DIVISAS	—
—	ACESSOS	—
—	ASFALTO	—
—	CURVAS MESTRES 1,0 M	—
—	POSTE	—
—	MANILHAS	—
—	BOCA DE LOBO	—
—	GALERIA	—
—	CURVAS INTERMEDIÁRIAS 0,5 M	—

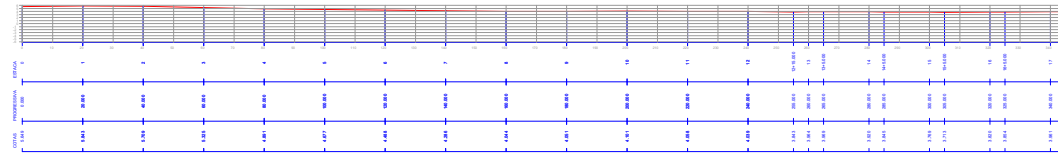


Rua Souza Naves, 135 - Centro Teixeira Soares - PR CNPJ: 26.162.488/0001-47 Fone - (42) 99991 4506 e-mail: contato@rsjsolucoesambientais.com.br		<b>Área Total:</b> 13.892,73 m²
 SISTEMA COORDENADAS UTM - MERIDIANO CENTRAL 51°W DATUM HORIZONTAL: SIRGAS 2000 ORIGEM DAS COORDENADAS: ORDENADA N - LINHA DO EQUADOR ACRESCIDO DE 10.000.000m ABSCISSA E - MERIDIANO CENTRAL 51°W ACRESCIDO DE 500.000m		<b>Documento:</b> Raul Sopko Junior
<b>Denominação:</b> Levantamento Topográfico Planialtimétrico Cadastral		<b>Escala:</b> 1/2000
<b>Endereço:</b> Situado na Rua Alfredo e Firmino Município de Joinville - SC		<b>Levantamento:</b> Raul Sopko Junior
<b>Responsável Técnico:</b> Raul Sopko Junior Engenheiro Ambiental - Cart. CREA PR-159309/D CREA 149906-3 SC - ART		<b>Desenho:</b> Ana Suelen
<b>Proprietário:</b> Prefeitura Municipal de Joinville CNPJ: 01.612.528/0001-84		<b>Data:</b> Outubro de 2021

# Levantamento Topográfico

## RUA ALFREDO WERSDOERFER

### PERFIL LONGITUDINAL



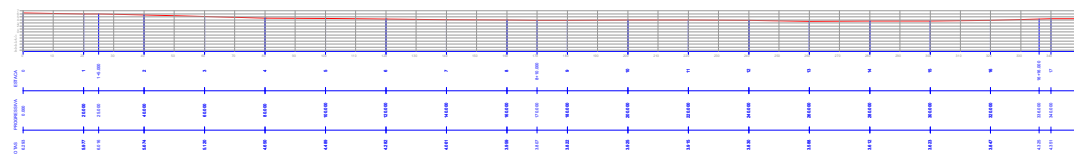
## RUA ALFREDO WERSDOERFER

### SEÇÕES TRANSVERSAIS



## RUA FIRMINO DA SILVA FILHO

### PERFIL LONGITUDINAL




## RUA FIRMINO DA SILVA FILHO

### SEÇÕES TRANSVERSAIS

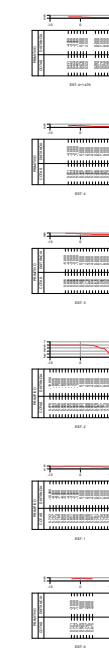


## RUA SEBASTIÃO MARIANO DOS SANTOS

### PERFIL LONGITUDINAL



### SEÇÕES TRANSVERSAIS



	Rua Souza Naves, 135 - Centro Teixeira Soares - PR CNPJ: 26.162.488/0001-47 Fone - (42) 99991 4506 e-mail: contato@rsjsolucoesambientais.com.br	<b>Área Total:</b> 13.892,73 m <sup>2</sup>
	SISTEMA COORDENADAS UTM - MERIDIANO CENTRAL 51°W DATUM HORIZONTAL: SIRGAS 2000 ORIGEM DAS COORDENADAS: ORDENADA N - LINHA DO EQUADOR ACRESCIDO DE 10.000.000m ABCISSA E - MERIDIANO CENTRAL 51°W ACRESCIDO DE 500.000m	<b>Documento:</b>
<b>Denominação:</b> Levantamento Topográfico Planialtimétrico Cadastral - Perfil e Seção Longitudinal	<b>Escala:</b> 1/2500	<b>Levantamento:</b> Raul Sopko Junior
<b>Endereço:</b> Situado na Rua Alfredo e Firmino Município de Joinville - SC	<b>Desenho:</b> Ana Suelen	<b>Data:</b> Outubro de 2021
<b>Responsável Técnico:</b> Raul Sopko Junior Engenheiro Ambiental - Cart. CREA PR-159309/D CREA 149906-3 SC - ART	<b>Proprietário:</b> Prefeitura Municipal de Joinville CNPJ: 83.1696.230/0001-10	