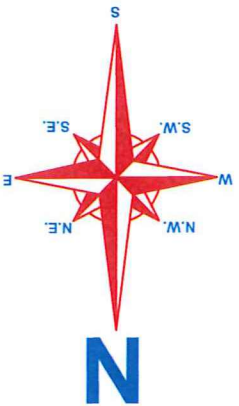
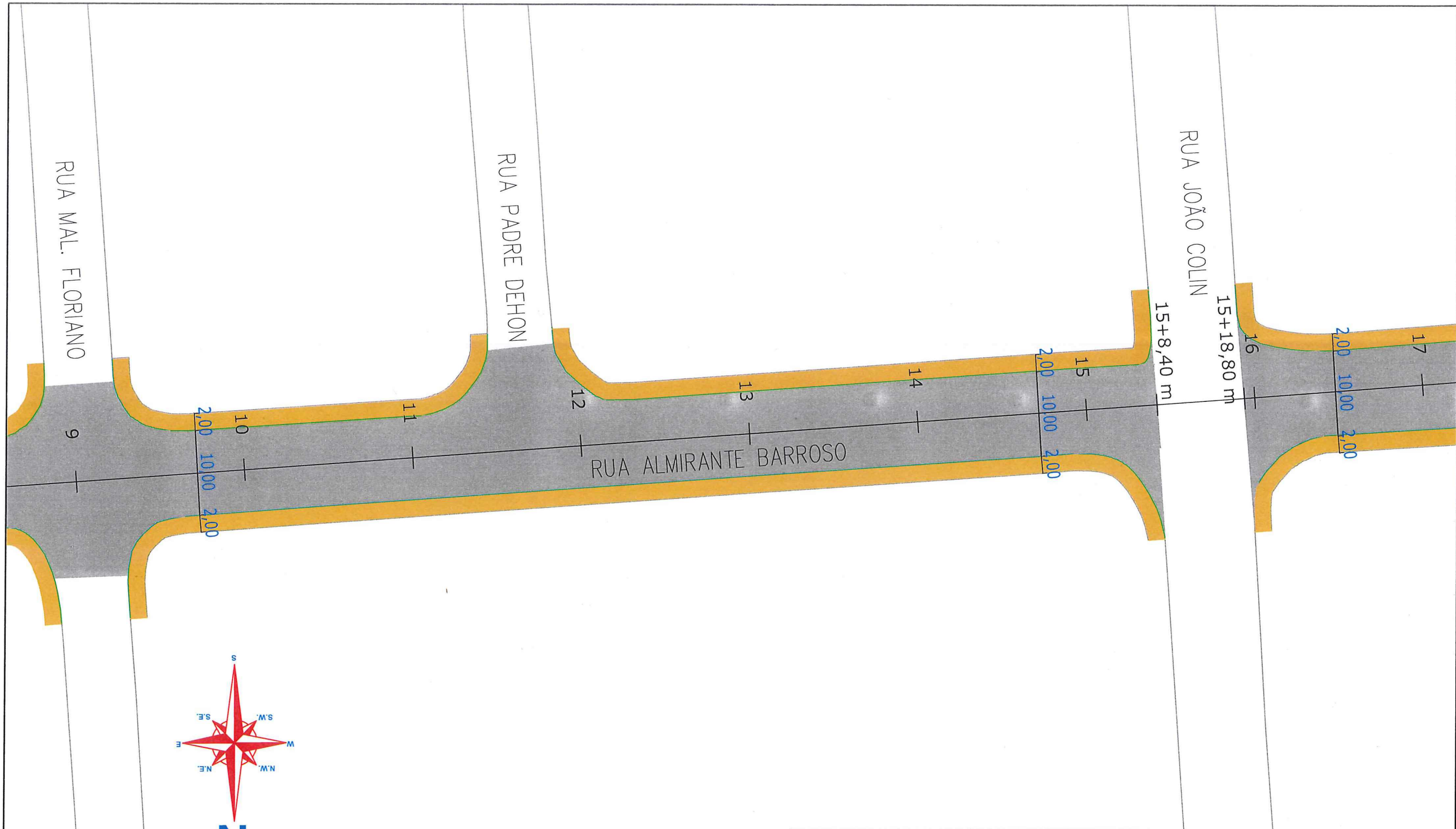


SECRETARIA DE INFRAESTRUTURA URBANA  
UNIDADE DE PAVIMENTAÇÃO

<b>LEGENDA:</b> 	<b>NOTAS:</b> 1 - ESTACAS A CADA 20,00m; 2 - ESTE DESENHO CONTÉM INFORMAÇÕES ESPECÍFICAS À FINALIDADE A QUE SE PROPÕE E NÃO DEVE SER UTILIZADO PARA OUTROS FINS SEM CONSULTA AO RESPONSÁVEL TÉCNICO;	<b>PROJETO GEOMÉTRICO</b> Resp. Técnico: Engº Civil Juliano de Sant'Anna CREA: 43.431-5 Proprietário: PREFEITURA DE JOINVILLE	Nome da Obra / Endereço: RUA ALMIRANTE BARROSO - BAIRRO AMÉRICA TRECHO: MARCONI / MACHADO DE ASSIS		Núm. Prancha: <b>01 / 04</b>	
		Conteúdo: PROJETO GEOMÉTRICO		Desenho: ÚNICO		Arq.CAD: PROJETO GEOMÉTRICO



SECRETARIA DE INFRAESTRUTURA URBANA  
UNIDADE DE PAVIMENTAÇÃO

LEGENDA:

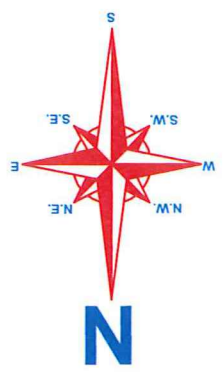
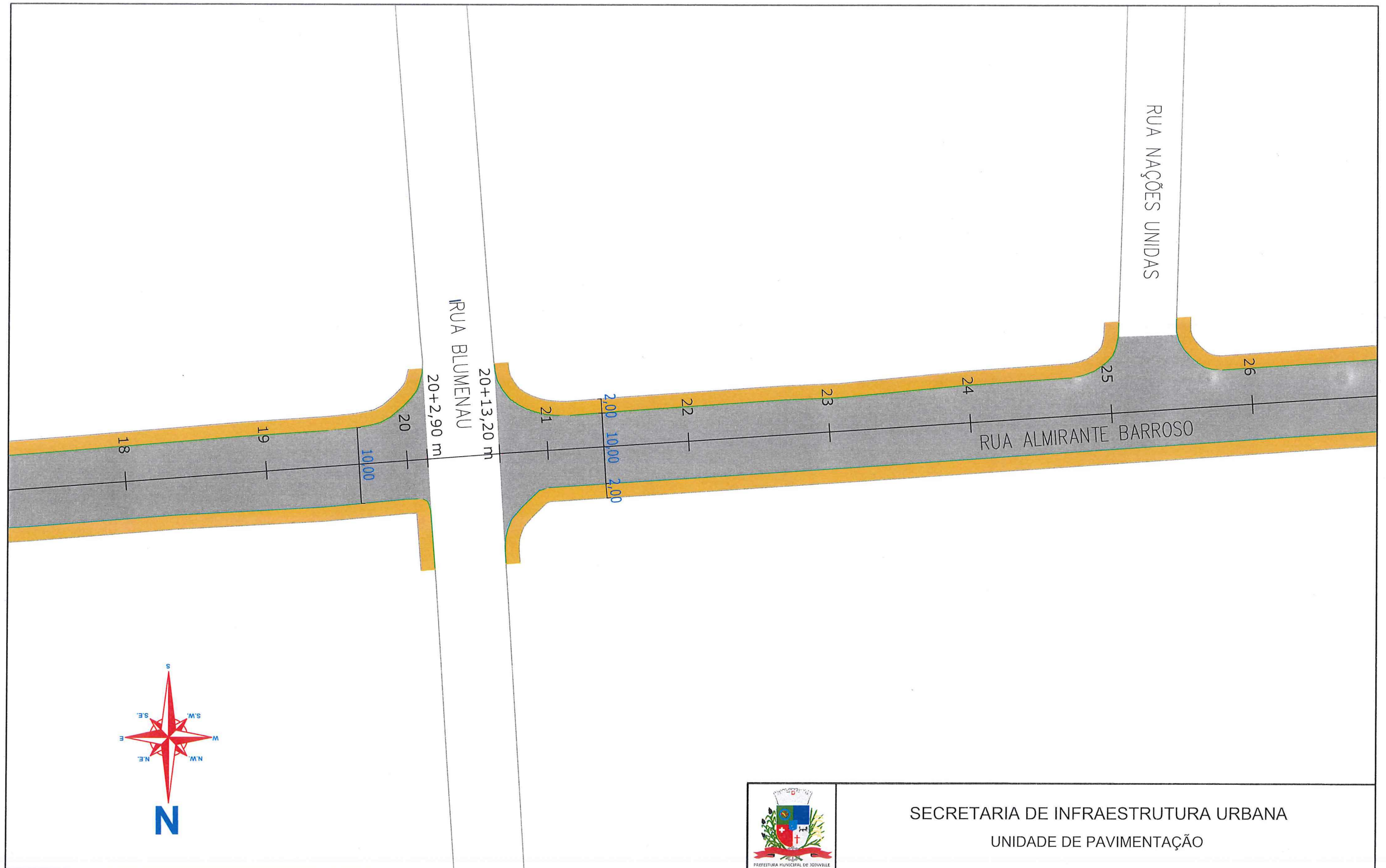
- PASSEIO
- PISTA DE ROLAMENTO
- PASSEIO

NOTAS:

- 1 - ESTACAS A CADA 20,00m;
- 2 - ESTE DESENHO CONTÉM INFORMAÇÕES ESPECÍFICAS À FINALIDADE A QUE SE PROPÕE E NÃO DEVE SER UTILIZADO PARA OUTROS FINS SEM CONSULTA AO RESPONSÁVEL TÉCNICO;

PROJETO GEOMÉTRICO  
 Resp. Técnico:   
 Engº Civil Juliano de Sant'Anna  
 CREA: 49.431-5  
 Proprietário:   
 PREFEITURA DE JOINVILLE

Nome da Obra / Endereço: RUA ALMIRANTE BARROSO - BAIRRO AMÉRICA		Núm. Prancha: <b>02/04</b>
TRECHO: MARCONI / MACHADO DE ASSIS		
Conteúdo: PROJETO GEOMÉTRICO		Escala: S/ESCALA
Desenho: ÚNICO	Arq.CAD: PROJETO GEOMÉTRICO	
Modificação:	Data: OUT/2018	



SECRETARIA DE INFRAESTRUTURA URBANA  
UNIDADE DE PAVIMENTAÇÃO

LEGENDA:

- PASSEIO
- PISTA DE ROLAMENTO
- PASSEIO

NOTAS:

- 1 - ESTACAS A CADA 20,00m;
- 2 - ESTE DESENHO CONTÉM INFORMAÇÕES ESPECÍFICAS À FINALIDADE A QUE SE PROPÕE E NÃO DEVE SER UTILIZADO PARA OUTROS FINS SEM CONSULTA AO RESPONSÁVEL TÉCNICO;

PROJETO GEOMÉTRICO

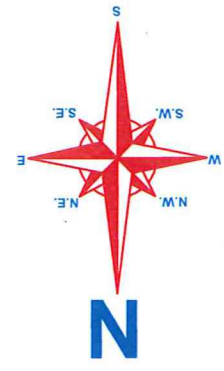

Resp. Técnico:

Engº Civil: Juliano de Sant'Anna  
CREA: 49.431-5

Proprietário:

PREFEITURA DE JOINVILLE

Nome da Obra / Endereço: RUA ALMIRANTE BARROSO - BAIRRO AMÉRICA		Núm. Prancha: <b>03 / 04</b>
TRECHO: MARCONI / MACHADO DE ASSIS		
Conteúdo: PROJETO GEOMÉTRICO		Escala: S/ESCALA
Desenho: ÚNICO	Arq.CAD: PROJETO GEOMÉTRICO	
Modificação:	Data: OUT/2018	



RUA EDUARDO TRINKS

RUA MACHADO DE ASSIS  
30+3,20 m

RUA ALMIRANTE BARROSO



SECRETARIA DE INFRAESTRUTURA URBANA  
UNIDADE DE PAVIMENTAÇÃO

LEGENDA:



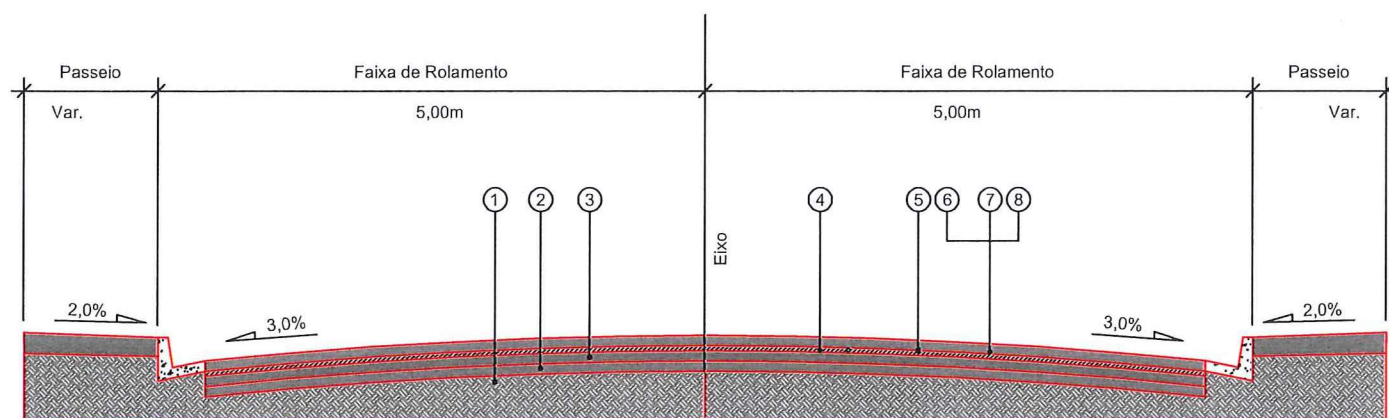
NOTAS:

- 1 - ESTACAS A CADA 20,00m;
- 2 - ESTE DESENHO CONTÉM INFORMAÇÕES ESPECÍFICAS À FINALIDADE A QUE SE PROPÕE E NÃO DEVE SER UTILIZADO PARA OUTROS FINS SEM CONSULTA AO RESPONSÁVEL TÉCNICO;

<b>PROJETO GEOMÉTRICO</b> Resp. Técnico:  Engº Civil Juliano de Sant'Anna CREA: 49.431-5 Proprietário:  PREFEITURA DE JOINVILLE		Nome da Obra / Endereço: RUA ALMIRANTE BARROSO - BAIRRO AMÉRICA TRECHO: MARCONI / MACHADO DE ASSIS Conteúdo: PROJETO GEOMÉTRICO		Núm. Prancha: <b>04 / 04</b>				
Desenho:	ÚNICO	Arq.CAD:	PROJETO GEOMÉTRICO	Modificação:	Data:	OUT/2018	Escala:	S/ESCALA

## REQUALIFICAÇÃO

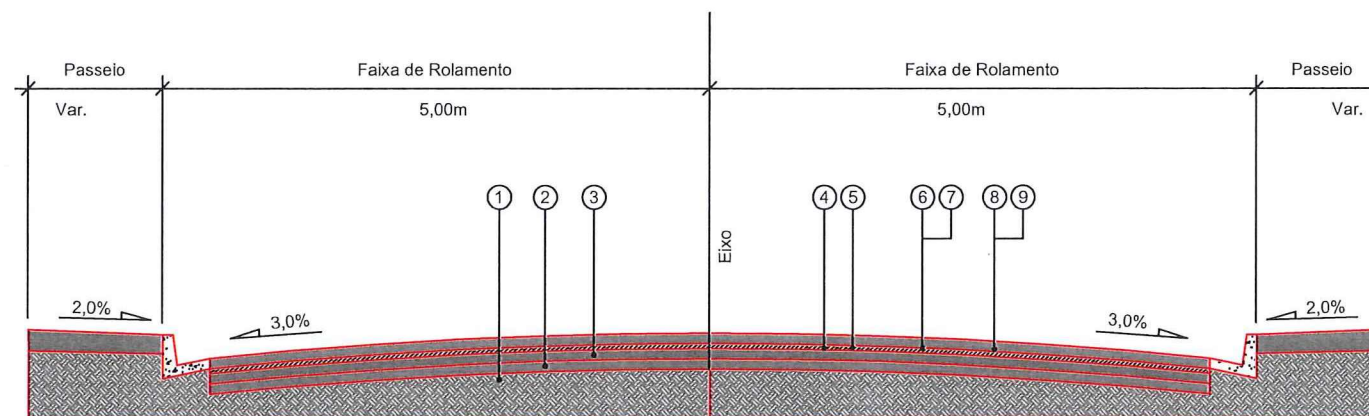
Trecho: Rua Marconi - Rua Dr. João Colin



- 1 - Subleito Existente
- 2 - Base Existente
- 3 - Sub-base Existente
- 4 - Revestimento Existente
- 5 - Fresagem Total do Revestimento Existente= 5,00cm
- 6 - Imprimação com CM-30
- 7 - Pintura de Ligação - RR - 1C
- 8 - CAUQ - Concreto Asfáltico Usinado a Quente faixa "c" = 5,00cm

## REQUALIFICAÇÃO

Trecho: Rua Dr João Colin - Rua Machado de Assis



- 1 - Subleito Existente
- 2 - Base Existente
- 3 - Sub-base Existente
- 4 - Revestimento Existente
- 5 - Fresagem Total do Revestimento Existente= 5,00cm
- 6 - Pintura de Ligação - RR - 1C
- 7 - PMQ - Concreto Asfáltico Usinado a Quente faixa "b" = 6,00cm
- 8 - Pintura de Ligação - RR - 1C
- 9 - CAUQ - Concreto Asfáltico Usinado a Quente faixa "c" = 4,00cm



**SECRETARIA DE INFRAESTRUTURA URBANA**  
**GERÊNCIA DE PAVIMENTAÇÃO**

LEGENDA:

NOTAS:

PROJETO  
PAVIMENTAÇÃO

Resp. Técnico:  
Engº Civil: Juliano de Sant'Anna  
CREA: 49.431-5

Proprietário:  
PREFEITURA DE JOINVILLE

Deseenho:  
ÚNICO

Nome da Obra / Endereço:  
RUA ALMIRANTE BARROSO - BAIRRO: AMÉRICA  
TRECHO: RUA MARCONI / MACHADO DE ASSIS

Conteúdo:  
PROJETO PAVIMENTAÇÃO

Arq.CAD:  
PROJETO PAVIMENTAÇÃO

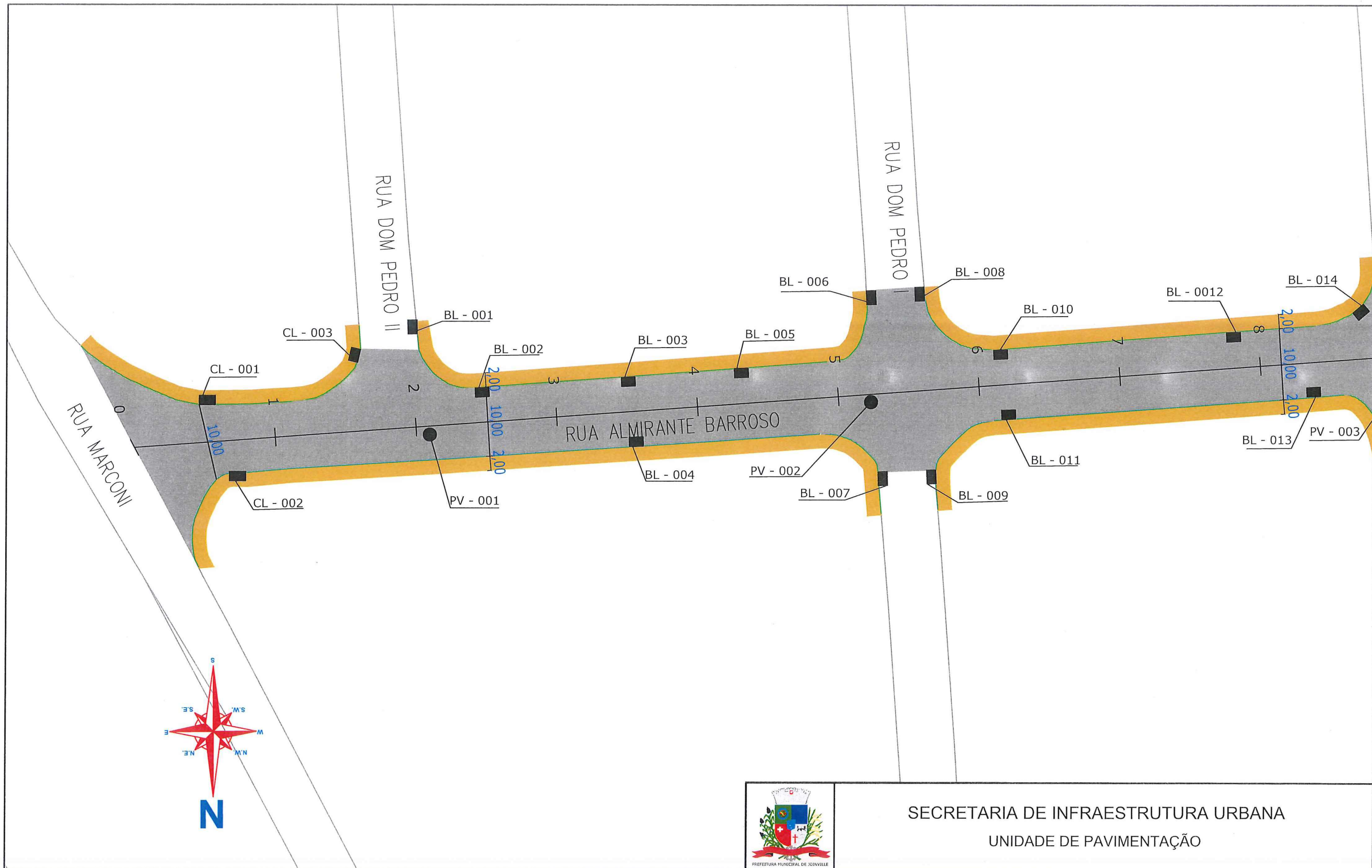
Modificação:

Data:  
OUT/2018

Núm. Prancha:

01  
/ 01

Escala:  
S/ESCALA



SECRETARIA DE INFRAESTRUTURA URBANA  
UNIDADE DE PAVIMENTAÇÃO

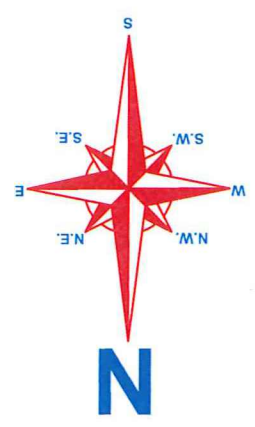
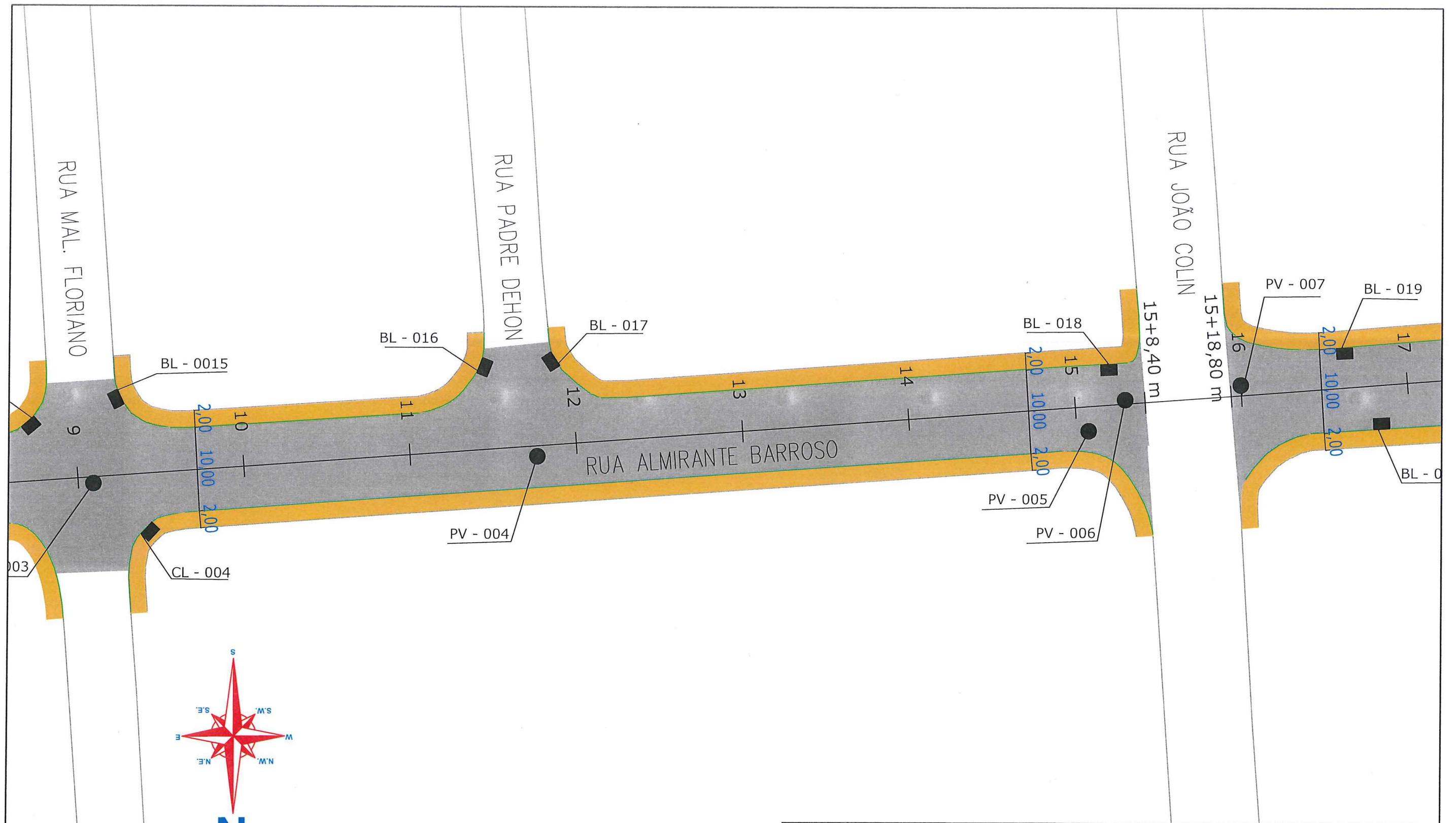
LEGENDA:




- PASSEIO
- PISTA DE ROLAMENTO
- PASSEIO

NOTAS:




- 1 - ESTACAS A CADA 20,00m;
- 2 - ESTE DESENHO CONTÉM INFORMAÇÕES ESPECÍFICAS À FINALIDADE A QUE SE PROPÕE E NÃO DEVE SER UTILIZADO PARA OUTROS FINS SEM CONSULTA AO RESPONSÁVEL TÉCNICO;

<b>PROJETO</b>  Engº Civil Juliano de Sant'Anna CREA: 49.431-5		Nome da Obra / Endereço: RUA ALMIRANTE BARROSO - BAIRRO AMÉRICA TRECHO: MARCONI / MACHADO DE ASSIS		Núm. Prancha: <span style="font-size: 2em; font-weight: bold;">01</span> <span style="font-size: 2em; font-weight: bold;">/</span> <span style="font-size: 2em; font-weight: bold;">04</span>				
Resp. Técnico:  Engº Civil Juliano de Sant'Anna CREA: 49.431-5 Proprietário:  PREFEITURA DE JOINVILLE		Conteúdo: PROJETO DRENAGEM						
Desenho:	ÚNICO	Arq.CAD:	PROJETO GEOMÉTRICO	Modificação:	Data:	OUT/2018	Escala:	S/ESCALA



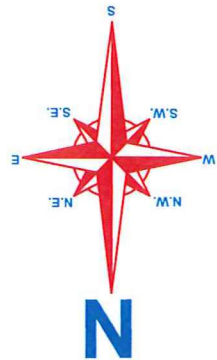
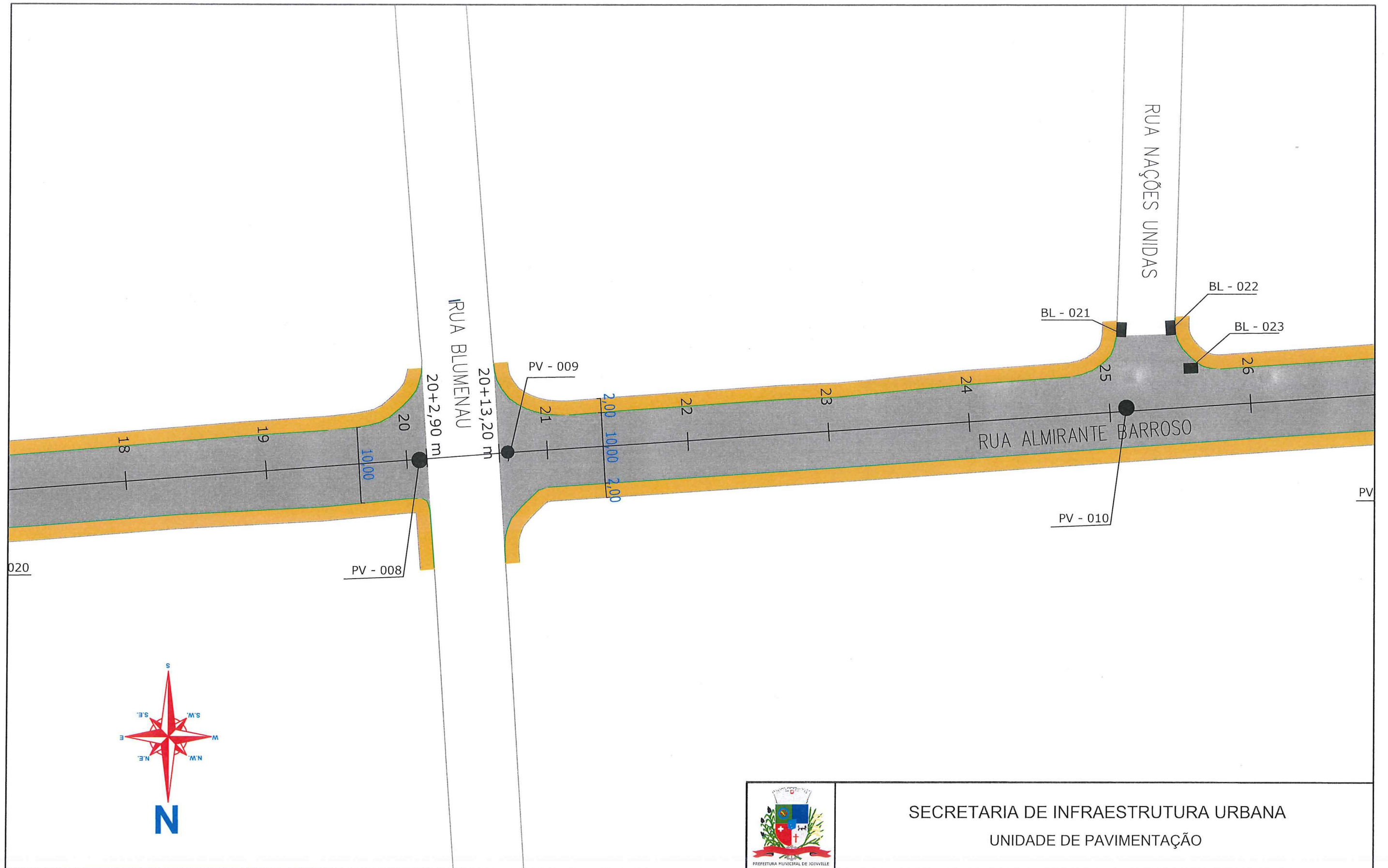
 PREFEITURA MUNICIPAL DE JOINVILLE		<b>SECRETARIA DE INFRAESTRUTURA URBANA</b> <b>UNIDADE DE PAVIMENTAÇÃO</b>			
<b>PROJETO</b> Resp. Técnico:  Eng. Civil. Juliano de Sant'Anna CREA: 49.431-5 Proprietário:  PREFEITURA DE JOINVILLE		Nome da Obra / Endereço: RUA ALMIRANTE BARROSO - BAIRRO AMÉRICA TRECHO: MARCONI / MACHADO DE ASSIS Conteúdo: PROJETO DRENAGEM		Núm. Prancha: <div style="font-size: 2em; text-align: center;">02/04</div>	
		Desenho: ÚNICO	Arq. CAD: PROJETO GEOMÉTRICO	Modificação:	Data: OUT/2018 Escala: S/ESCALA

**LEGENDA:**

	PASSEIO
	PISTA DE ROLAMENTO
	PASSEIO

**NOTAS:**

1 - ESTACAS A CADA 20,00m;  
 2 - ESTE DESENHO CONTÉM INFORMAÇÕES ESPECÍFICAS À FINALIDADE A QUE SE PROPÕE E NÃO DEVE SER UTILIZADO PARA OUTROS FINS SEM CONSULTA AO RESPONSÁVEL TÉCNICO;



LEGENDA:



-  PASSEIO
-  PISTA DE ROLAMENTO
-  PASSEIO

NOTAS:

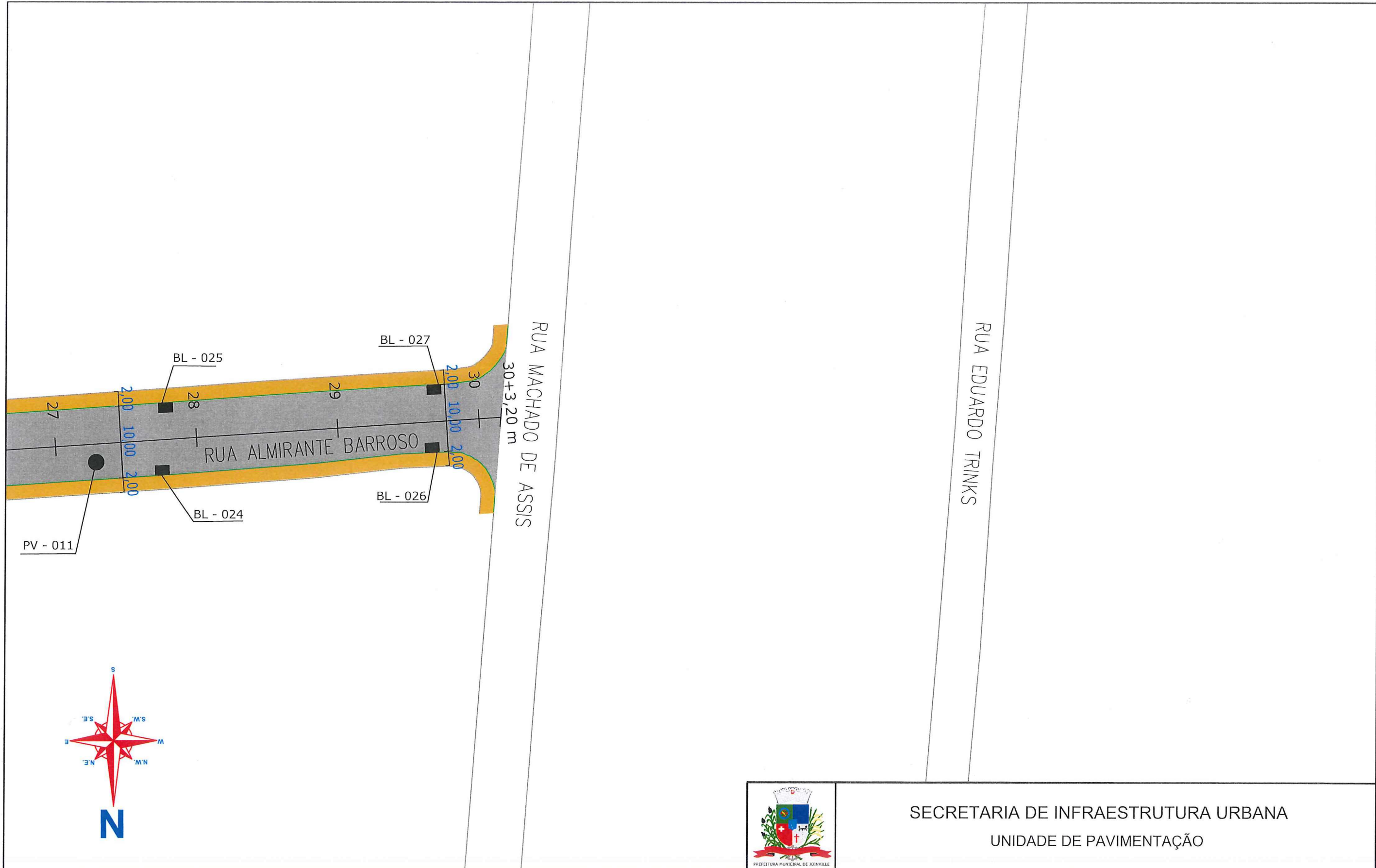
- 1 - ESTACAS A CADA 20,00m;
- 2 - ESTE DESENHO CONTÉM INFORMAÇÕES ESPECÍFICAS À FINALIDADE A QUE SE PROPÕE E NÃO DEVE SER UTILIZADO PARA OUTROS FINS SEM CONSULTA AO RESPONSÁVEL TÉCNICO;



SECRETARIA DE INFRAESTRUTURA URBANA  
UNIDADE DE PAVIMENTAÇÃO

PROJETO		Nome da Obra / Endereço: RUA ALMIRANTE BARROSO - BAIRRO AMÉRICA		
Resp. Técnico: 		TRECHO: MARCONI / MACHADO DE ASSIS		
Engº Civil: Juliana de Sant'Anna CREA: 49.481-5		Conteúdo: PROJETO DRENAGEM		Núm. Prancha: 03/04
Proprietário:  PREFEITURA DE JOINVILLE		Desenho: ÚNICO	Arq.CAD: PROJETO GEOMÉTRICO	Modificação:
			Data: OUT/2018	Escala: S/ESCALA





SECRETARIA DE INFRAESTRUTURA URBANA  
UNIDADE DE PAVIMENTAÇÃO

LEGENDA:

- PASSEIO
- PISTA DE ROLAMENTO
- PASSEIO

NOTAS:

- 1 - ESTACAS A CADA 20,00m;
- 2 - ESTE DESENHO CONTÉM INFORMAÇÕES ESPECÍFICAS À FINALIDADE A QUE SE PROPÕE E NÃO DEVE SER UTILIZADO PARA OUTROS FINS SEM CONSULTA AO RESPONSÁVEL TÉCNICO;

 Engº Civil: Juliano de Sant'Anna CREA: 49.431-5		Nome da Obra / Endereço: RUA ALMIRANTE BARROSO - BAIRRO AMÉRICA TRECHO: MARCONI / MACHADO DE ASSIS		Núm. Prancha: <span style="font-size: 2em; font-weight: bold;">04</span> <span style="font-size: 2em; font-weight: bold;">/</span> <span style="font-size: 2em; font-weight: bold;">04</span>				
Proprietário:  PREFEITURA DE JOINVILLE		Conteúdo: PROJETO DRENAGEM						
Desenho:	ÚNICO	Arq.CAD:	PROJETO GEOMÉTRICO	Modificação:	Data:	OUT/2018	Escala:	S/ESCALA