Planta Baixa

Escala: 1/5000

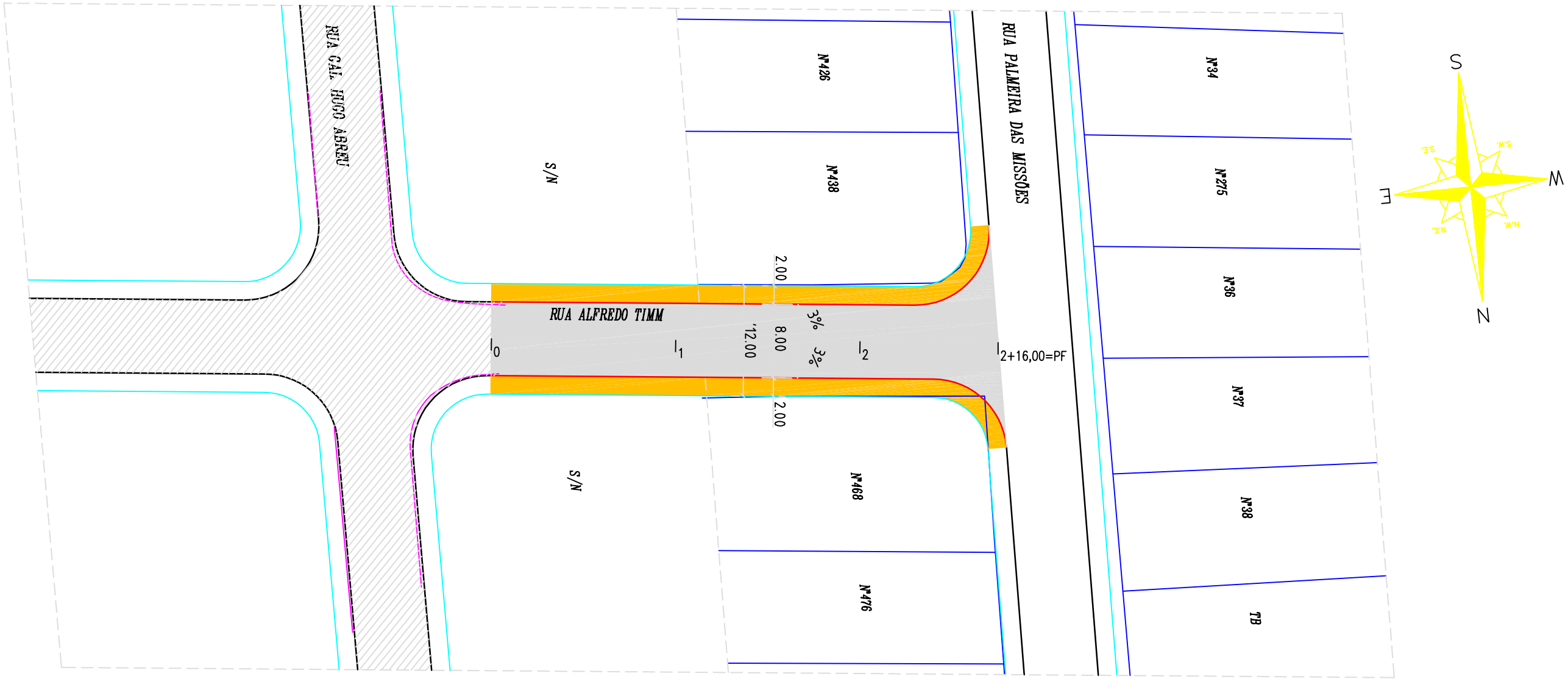

LEGENDA

- Cerca
- Muro Existente
- Perfil do terreno natural
- Meio-Fio Existente
- Meio-Fio À Executar
- Bordo da Rua
- Talude Existente
- Boca de Lobo Existente
- Poste
- Marco Topográfico

Passeio

Passeio

NOTAS

1 - Estacas a Cada 20,00m

PREFEITURA MUNICIPAL DE JOINVILLE

SECRETARIA DE INFRAESTRUTURA URBANA

UNIDADE DE PAVIMENTAÇÃO

TEMA: PROJETO DE PAVIMENTAÇÃO	CONTEUDO: PROJETO GEOMÉTRICO
NOME DA OBRA: RUA ALFREDO TIMM - BOEHMERWALD	TRECHO: DA RUA GAL. HUGO ABREU ATÉ A RUA PALMEIRA DAS MISSÕES

RESPONSÁVEL TÉCNICO:
ADRIANO LUIZ KUROVSKI
ENG. CIVIL CREA/SC 28420-6

PROPRIETÁRIO:
PREFEITURA MUNICIPAL DE JOINVILLE

ESCALA:	DATA:	EXTENSÃO:	AREA:	REVISÃO:	FOLHA:
Indicada	Set/2019	56,00m	508,00m²	Rev-00	Unica

A3 - 297X420

NOTA : Direitos autorais protegidos pela lei 5.988 de 14/12/73.
Vedada a reprodução, alteração, cópia, total ou parcial, sem autorização expressa do autor.

SEÇÃO TIPO - PAVIMENTAÇÃO

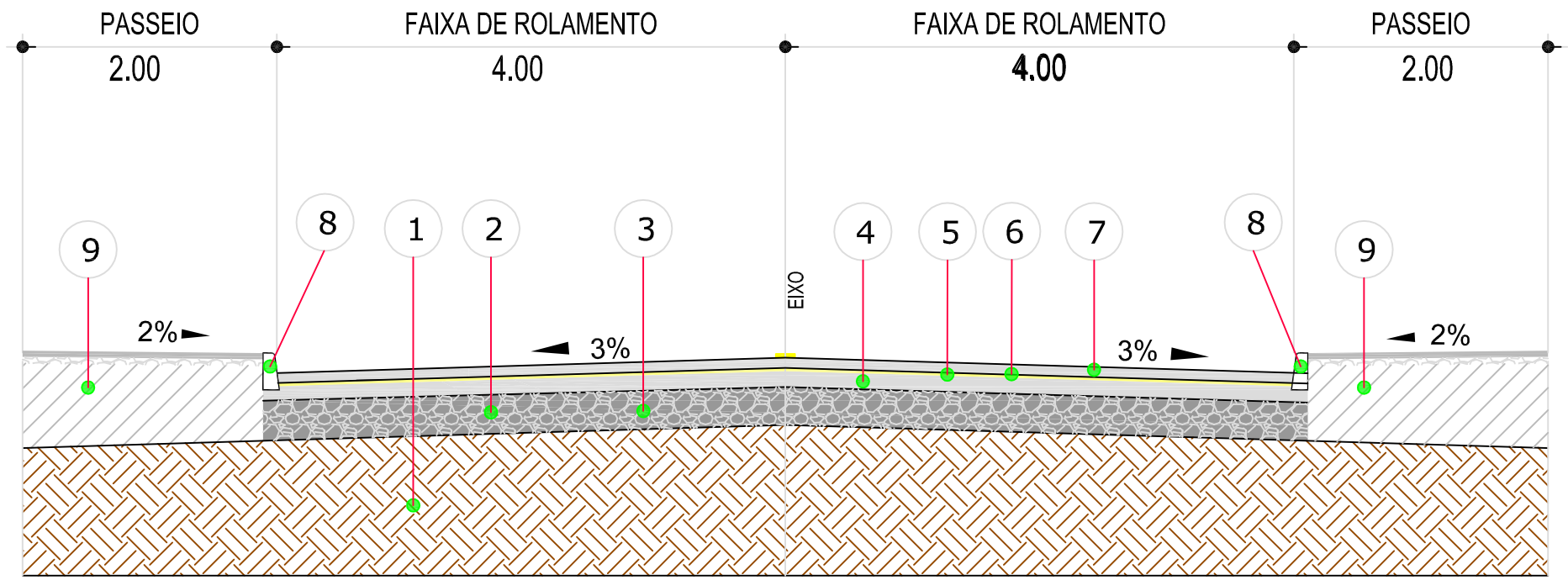

1 - Subleito Existente
2 - Sub Base Existente
3 - Regularização da Sub Base Existente
4 - Base Brita Graduada Espessura = 15,00 cm
5 - Imprimação (DNIT 144/2012-ES)
6 - Pintura de ligação (DNIT 145/2012-ES)
7 - CAUQ - Concreto Asfáltico Usinado a Quente Faixa ¨c¨ Espessura = 4,00 cm
8 - Meio-Fio de Concreto Extrusado
9 - Regularização de Passeios

Cerca
Muro Existente
Perfil do terreno natural
Meio-Fio Existente
Meio-Fio À Executar
Bordo da Rua
Talude Existente
Boca de Lobo Existente
Poste
Marco Topográfico

LEGENDA

Passeio
Passeio

NOTAS

1 - Estacas a Cada 20,00m

PREFEITURA MUNICIPAL DE JOINVILLE

SECRETARIA DE INFRAESTRUTURA URBANA
UNIDADE DE PAVIMENTAÇÃO

TEMA: PROJETO DE PAVIMENTAÇÃO	CONTEUDO: SEÇÃO TIPO
NOME DA OBRA: RUA ALFREDO TIMM - BOEHMERWALD	TRECHO: DA RUA GAL. HUGO ABREU ATÉ A RUA PALMEIRA DAS MISSÕES
RESPONSÁVEL TÉCNICO: ADRIANO LUIZ KUROVSKI ENG. CIVIL CREA/SC 28420-6	PROPRIETÁRIO: PREFEITURA MUNICIPAL DE JOINVILLE

ESCALA:	DATA:	EXTENSÃO:	AREA:	REVISÃO:	FOLHA:
1/1000	Set/2019	56,00m	508,00m²	Rev-00	Unica

A3 - 297X420

NOTA : Direitos autorais protegidos pela lei 5.988 de 14/12/73.
Vedada a reprodução, alteração, cópia, total ou parcial, sem autorização expressa do autor.

Planta Baixa

Escala: 1/1000

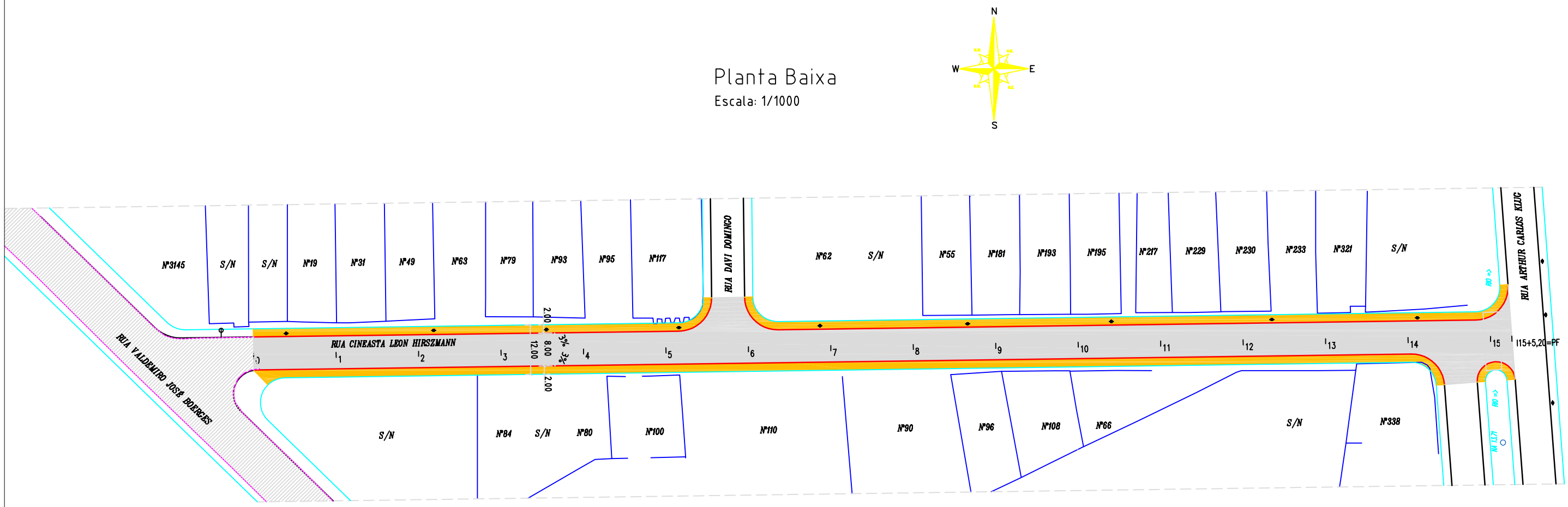

LEGENDA

- Cerca
- Muro Existente
- Perfil do terreno natural
- Meio-Fio Existente
- Meio-Fio À Executar
- Bordo da Rua
- Talude Existente
- Boca de Lobo Existente
- Poste
- Marco Topográfico

Passeio

Passeio

NOTAS

1 - Estacas a Cada 20,00m

PREFEITURA MUNICIPAL DE JOINVILLE

SECRETARIA DE INFRAESTRUTURA URBANA

UNIDADE DE PAVIMENTAÇÃO

TEMA: PROJETO DE PAVIMENTAÇÃO	CONTEUDO: PROJETO GEOMÉTRICO
NOME DA OBRA: RUA CINEASTA LEON HIRSZMANN - ITINGA	TRECHO: DA RUA VALDEMIRO JOSÉ BORGES ATÉ A RUA ARTHUR CARLOS KLUG

RESPONSÁVEL TÉCNICO:

ADRIANO LUIZ KUROVSKI
ENG. CIVIL CREA/SC 28420-6

PROPRIETÁRIO:

PREFEITURA MUNICIPAL DE JOINVILLE

ESCALA:	DATA:	EXTENSÃO:	ÁREA:	REVISÃO:	FOLHA:
1/1000	Set/2019	305,20m	2.691,60 m²	Rev-01	Unica

A3 - 297X420

NOTA : Direitos autorais protegidos pela lei 5.988 de 14/12/73.
Vedada a reprodução, alteração, cópia, total ou parcial, sem autorização expressa do autor.

SEÇÃO TIPO - PAVIMENTAÇÃO

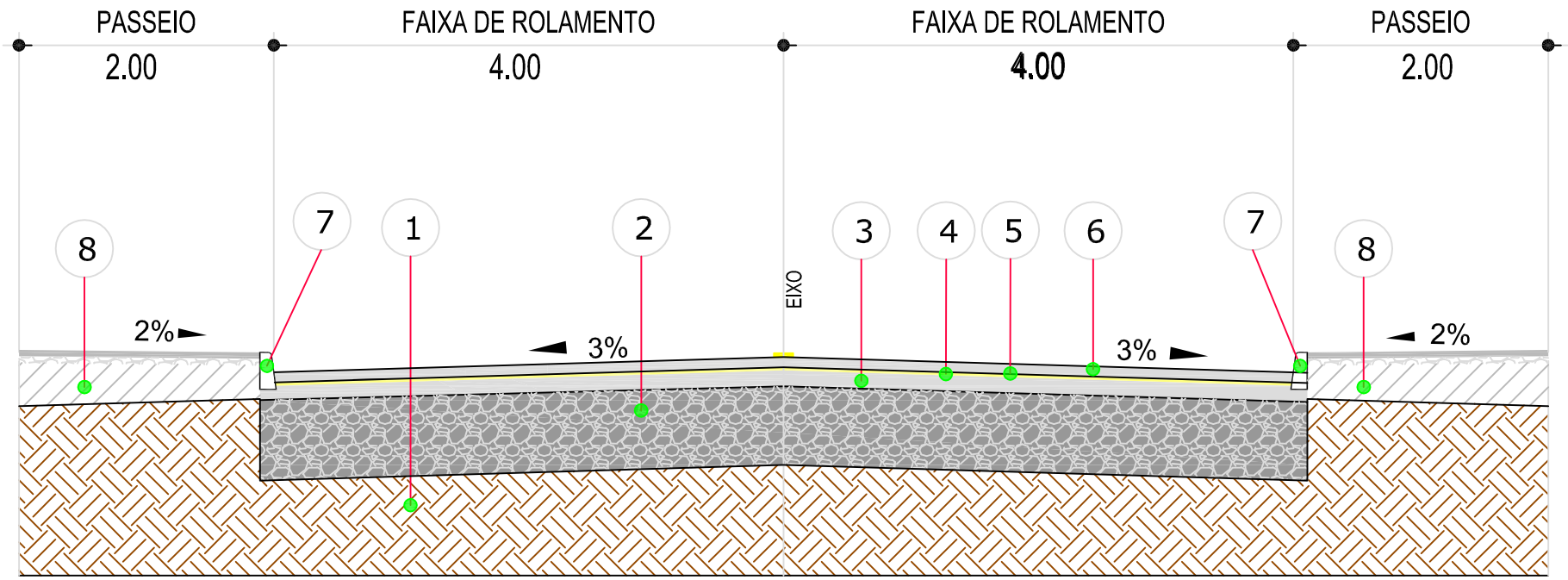

1 - Subleito Existente
2 - Sub Base Espessura = 50,00 cm
3 - Base Brita Graduada Espessura = 15,00 cm
4 - Imprimação (DNIT 144/2012-ES)
5 - Pintura de ligação (DNIT 145/2012-ES)
6 - CAUQ - Concreto Asfáltico Usinado a Quente Faixa ¨c¨ Espessura = 4,00 cm
7 - Meio-Fio de Concreto Extrusado
8 - Regularização de Passeios

Cerca
Muro Existente
Perfil do terreno natural
Meio-Fio Existente
Meio-Fio À Executar
Bordo da Rua
Talude Existente
Boca de Lobo Existente
Poste
Marco Topográfico

LEGENDA

Passeio
Passeio

NOTAS

1 - Estacas a Cada 20,00m

PREFEITURA MUNICIPAL DE JOINVILLE

SECRETARIA DE INFRAESTRUTURA URBANA
UNIDADE DE PAVIMENTAÇÃO

TEMA:	CONTEUDO:
PROJETO DE PAVIMENTAÇÃO	SEÇÃO TIPO
NOME DA OBRA: RUA CINEASTA LEON HIRSZMANN - ITINGA	TRECHO: DA RUA VALDEMIRO JOSÉ BORGES ATÉ A RUA ARTHUR CARLOS KLUG

RESPONSÁVEL TÉCNICO:
ADRIANO LUIZ KUROVSKI
ENG. CIVIL CREA/SC 28420-6

PROPRIETÁRIO:
PREFEITURA MUNICIPAL DE JOINVILLE

ESCALA:	DATA:	EXTENSÃO:	AREA:	REVISÃO:	FOLHA:
1/1000	Set/2019	305,20m	2.691,60m²	Rev-01	Unica

A3 - 297X420

NOTA : Direitos autorais protegidos pela lei 5.988 de 14/12/73.
Vedada a reprodução, alteração, cópia, total ou parcial, sem autorização expressa do autor.

PAPEL RECICLÁVEL

Planta Baixa

Escala: 1/500

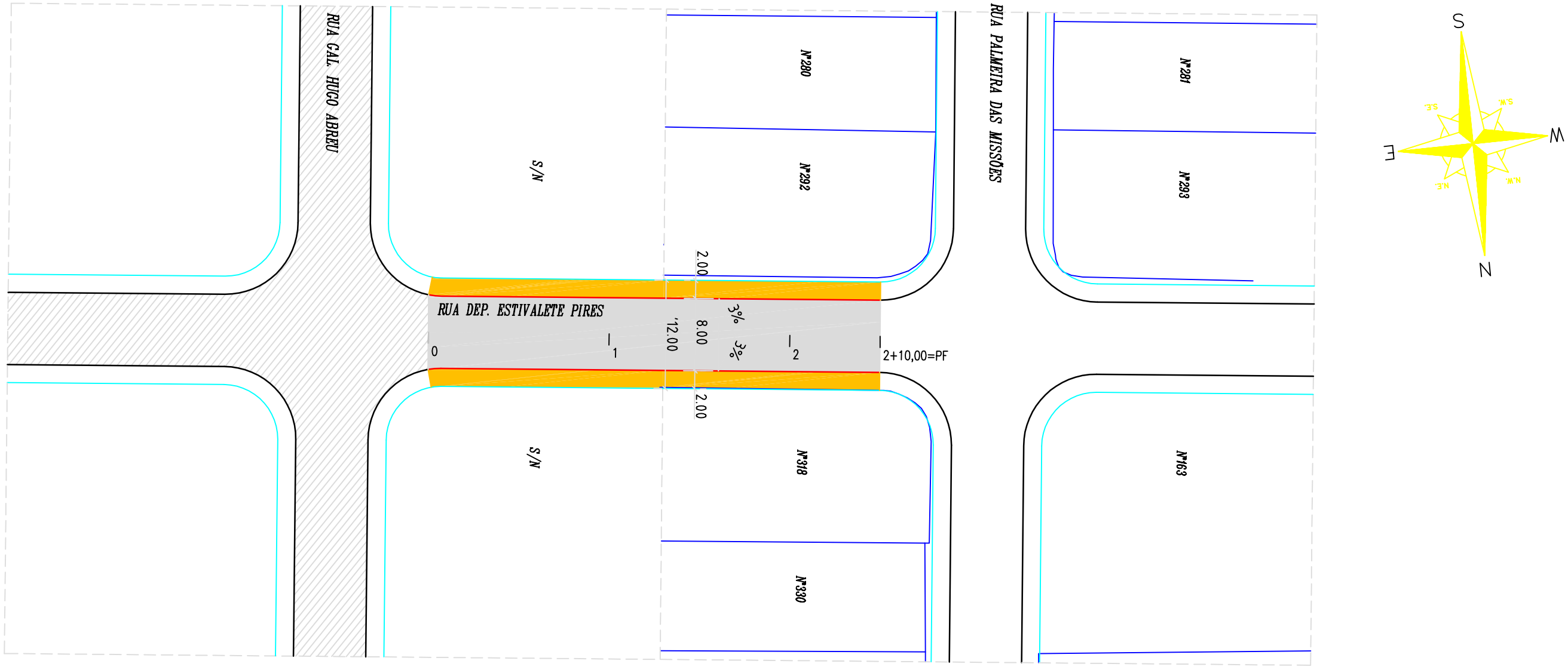

Cerca

Muro Existente

Perfil do terreno natural

Meio-Fio Existente

Meio-Fio À Executar

Bordo da Rua

Talude Existente

Boca de Lobo Existente

Poste

Marco Topográfico

LEGENDA

Passeio

Passeio

NOTAS

1 - Estacas a Cada 20,00m

PREFEITURA MUNICIPAL DE JOINVILLE

SECRETARIA DE INFRAESTRUTURA URBANA

UNIDADE DE PAVIMENTAÇÃO

TEMA: PROJETO DE PAVIMENTAÇÃO	CONTEUDO: PROJETO GEOMÉTRICO
NOME DA OBRA: RUA DEP. ESTIVALETE PIRES - BOEHMERWALD	TRECHO: DA RUA GAL. HUGO ABREU ATÉ A RUA PALMEIRA DAS MISSÕES

RESPONSÁVEL TÉCNICO: ADRIANO LUIZ KUROVSKI, ENG. CIVIL CREA/SC 28420-6

PROPRIETÁRIO: PREFEITURA MUNICIPAL DE JOINVILLE

ESCALA:	DATA:	EXTENSÃO:	ÁREA:	REVISÃO:	FOLHA:
Indicada	Set/2019	50,00m	400,00m²	Rev-01	Unica

A3 - 297X420

NOTA : Direitos autorais protegidos pela lei 5.988 de 14/12/73.
Vedada a reprodução, alteração, cópia, total ou parcial, sem autorização expressa do autor.

SEÇÃO TIPO - PAVIMENTAÇÃO

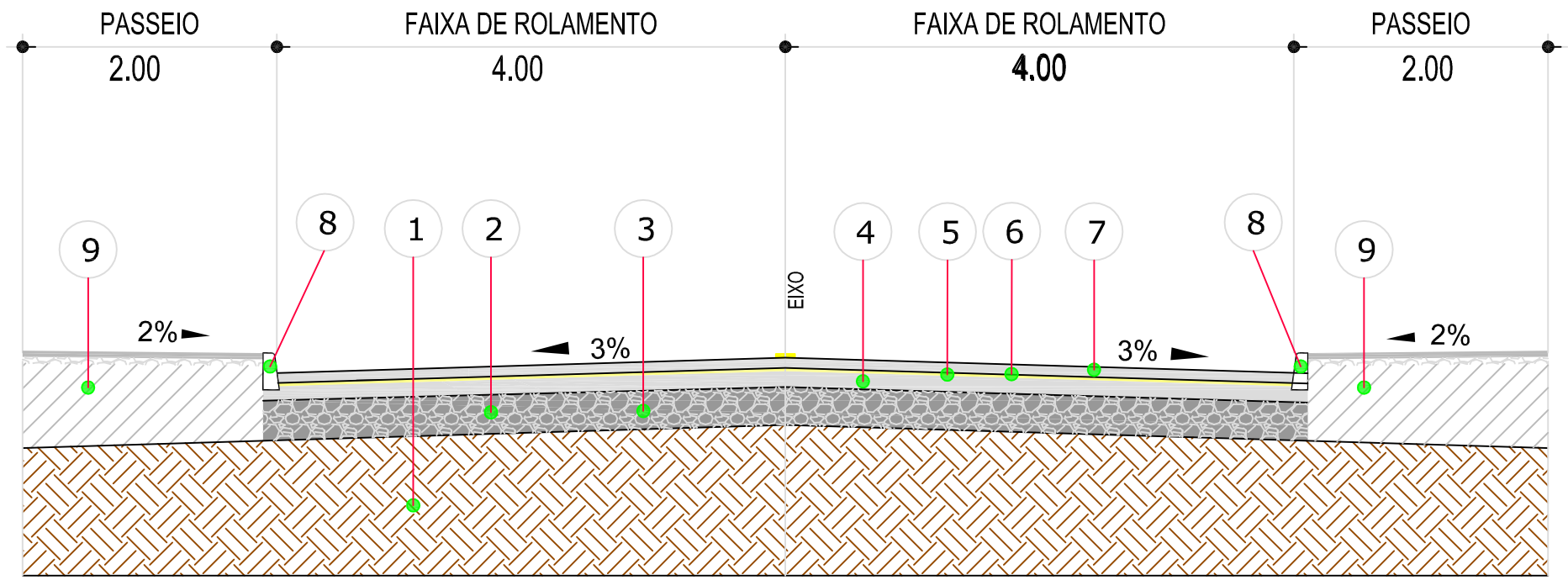

1 - Subleito Existente
2 - Sub Base Existente
3 - Regularização da Sub Base Existente
4 - Base Brita Graduada Espessura = 15,00 cm
5 - Imprimação (DNIT 144/2012-ES)
6 - Pintura de ligação (DNIT 145/2012-ES)
7 - CAUQ - Concreto Asfáltico Usinado a Quente Faixa ¨c¨ Espessura = 4,00 cm
8 - Meio-Fio de Concreto Extrusado
9 - Regularização de Passeios

Cerca
Muro Existente
Perfil do terreno natural
Meio-Fio Existente
Meio-Fio À Executar
Bordo da Rua
Talude Existente
Boca de Lobo Existente
Poste
Marco Topográfico

LEGENDA

Passeio

Passeio

NOTAS

1 - Estacas a Cada 20,00m

PREFEITURA MUNICIPAL DE JOINVILLE

SECRETARIA DE INFRAESTRUTURA URBANA
UNIDADE DE PAVIMENTAÇÃO

TEMA: PROJETO DE PAVIMENTAÇÃO	CONTEUDO: SEÇÃO TIPO
NOME DA OBRA: RUA DEP. ESTIVALETE PIRES - BOEHMERWALD	TRECHO: DA RUA GAL. HUGO ABREU ATÉ A RUA PALMEIRA DAS MISSÕES
RESPONSÁVEL TÉCNICO: ADRIANO LUIZ KUROVSKI ENG. CIVIL CREA/SC 28420-6	PROPRIETÁRIO: PREFEITURA MUNICIPAL DE JOINVILLE

ESCALA:	DATA:	EXTENSÃO:	AREA:	REVISÃO:	FOLHA:
1/1000	Set/2019	50,00m	400,00m²	Rev-01	Unica

A3 - 297X420

NOTA : Direitos autorais protegidos pela lei 5.988 de 14/12/73.
Vedada a reprodução, alteração, cópia, total ou parcial, sem autorização expressa do autor.