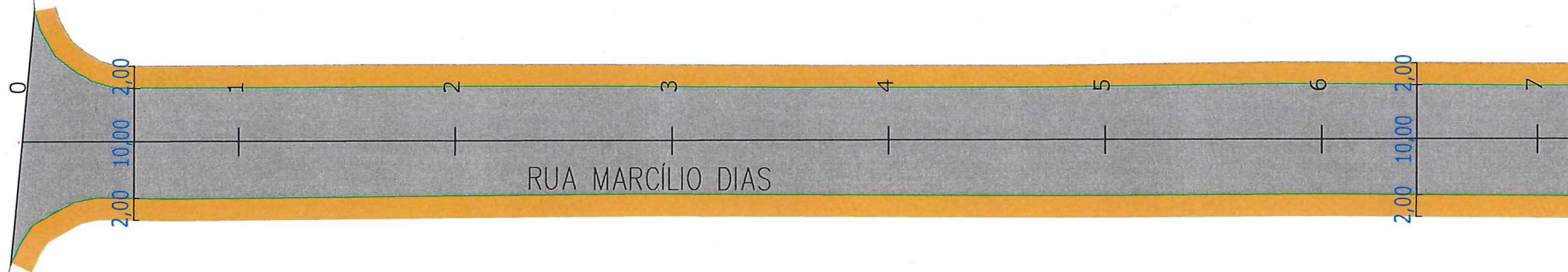


RUA VISCONDE DE MAUÁ



SECRETARIA DE INFRAESTRUTURA URBANA
UNIDADE DE PAVIMENTAÇÃO

LEGENDA:



NOTAS:

1 - ESTACAS A CADA 20,00m;
2 - ESTE DESENHO CONTÉM INFORMAÇÕES ESPECÍFICAS À FINALIDADE A QUE SE PROPÕE E NÃO DEVE SER UTILIZADO PARA OUTROS FINS SEM CONSULTA AO RESPONSÁVEL TÉCNICO;

PROJETO
GEOMÉTRICO

Resp. Técnico:

Engº Civil: Juliano de Sant'Anna
CREA 49.431-5

Proprietário:

PREFEITURA DE JOINVILLE

Nome da Obra / Endereço:

RUA MARCÍLIO DIAS - BAIRRO SANTO ANTÔNIO

TRECHO: VISCONDE DE MAUÁ / FINAL

Conteúdo:

PROJETO GEOMÉTRICO

Desenho:

ÚNICO

Arq.CAD:

PROJETO GEOMÉTRICO

Modificação:

Data:

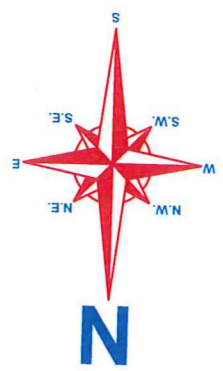
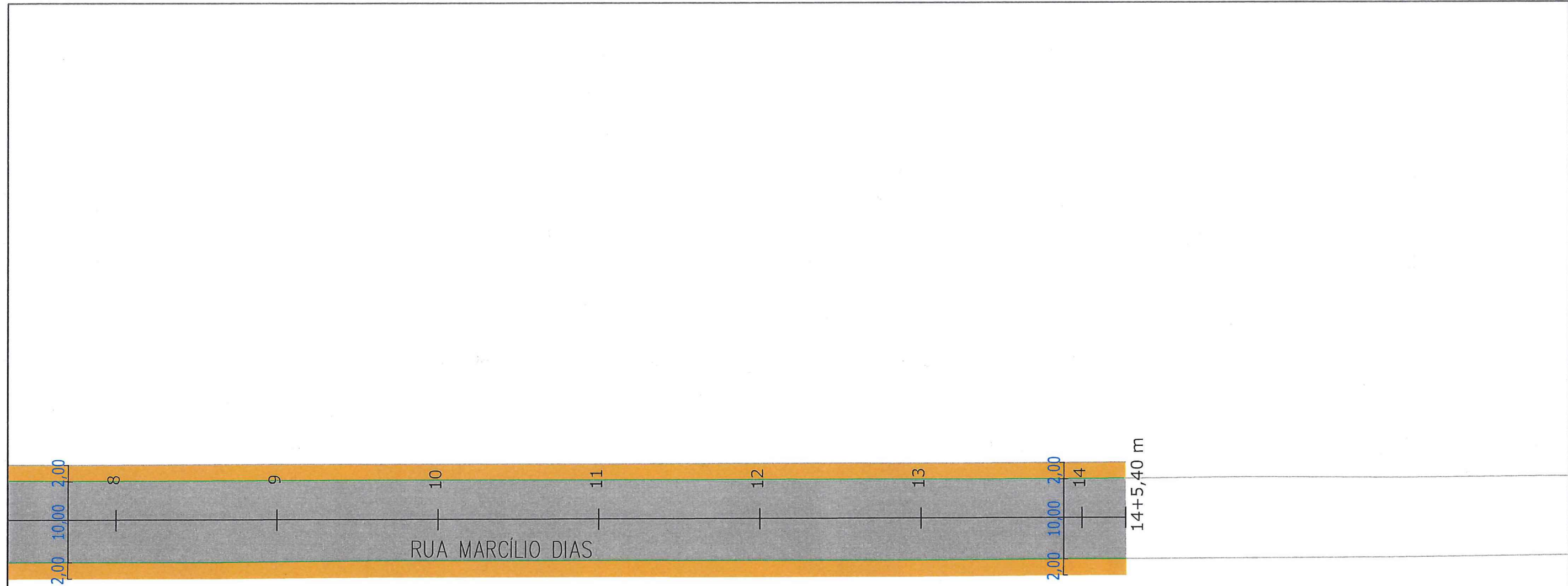
OUT/2018

Núm. Prancha:

01/02

Escala:

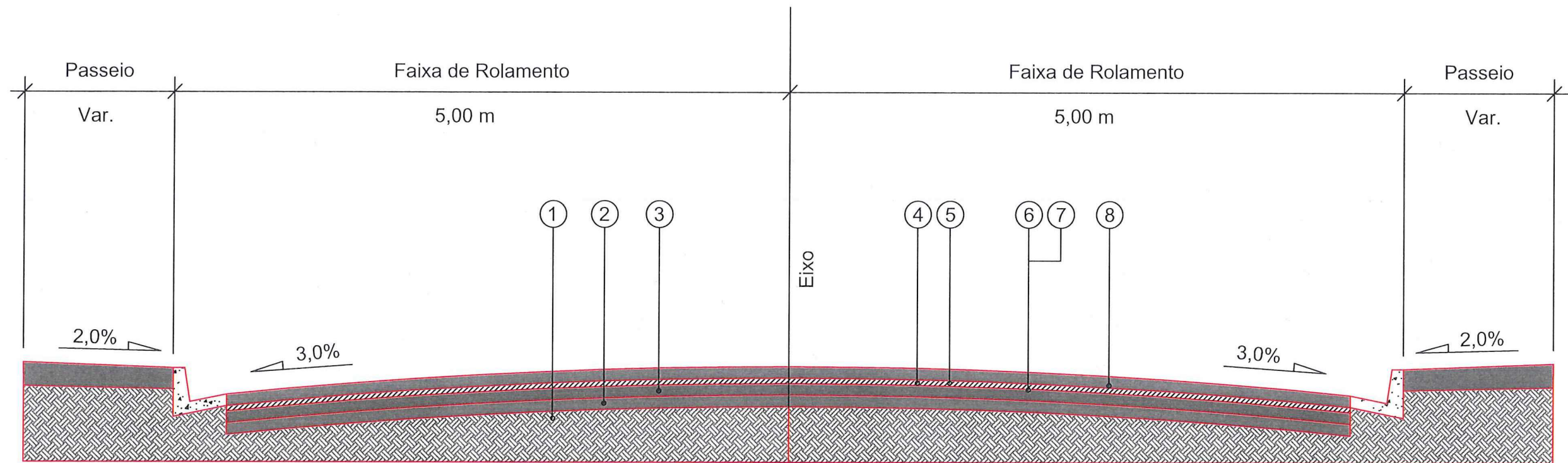
S/ESCALA



SECRETARIA DE INFRAESTRUTURA URBANA
UNIDADE DE PAVIMENTAÇÃO

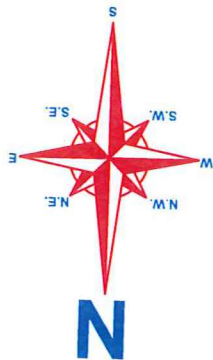
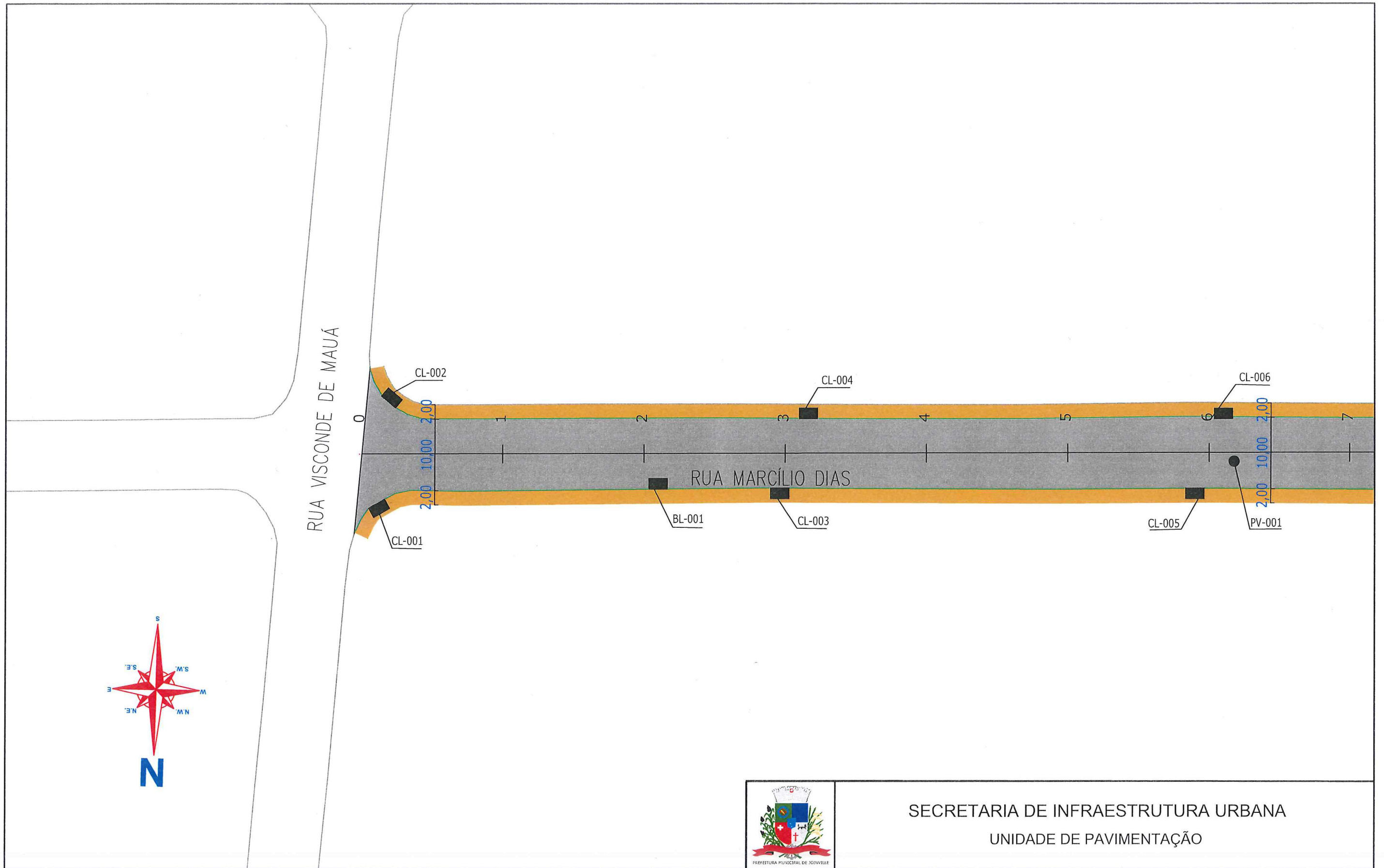
LEGENDA: 	NOTAS: 1 - ESTACAS A CADA 20,00m; 2 - ESTE DESENHO CONTÉM INFORMAÇÕES ESPECÍFICAS À FINALIDADE A QUE SE PROPÕE E NÃO DEVE SER UTILIZADO PARA OUTROS FINS SEM CONSULTA AO RESPONSÁVEL TÉCNICO;	PROJETO GEOMÉTRICO Resp. Técnico: Engº Civil: Juliana de Sant'Anna CREA: 49.431-5	Nome da Obra / Endereço: RUA MARCÍLIO DIAS - BAIRRO SANTO ANTÔNIO TRECHO: VISCONDE DE MAUÁ / FINAL				Núm. Prancha: 02/02
		Proprietário: PREFEITURA DE JOINVILLE	Conteúdo: PROJETO GEOMÉTRICO		Desenho: ÚNICO	Arq.CAD: PROJETO GEOMÉTRICO	


REQUALIFICAÇÃO






- 1 - Subleito Existente
- 2 - Sub-base Existente
- 3 - Base Existente
- 4 - Revestimento Existente espessura média = 5,00 cm
- 5 - Fresagem Total do Revestimento Existente = 5,00 cm
- 6 - Imprimação com CM-30
- 7 - Pintura de Ligação - RR - 1C
- 8 - CAUQ - Concreto Asfáltico Usinado a Quente faixa "C" = 5,00 cm

 SECRETARIA DE INFRAESTRUTURA URBANA UNIDADE DE PAVIMENTAÇÃO	
PROJETO PAVIMENTAÇÃO Resp. Técnico:  Engº Civil: Juliano de Sant'Anna CREA: 49.431-5 Proprietário:  PREFEITURA DE JOINVILLE	Nome da Obra / Endereço: RUA MARCILIO DIAS - BAIRRO SANTO ANTONIO TRECHO: RUA VISCONDE DE MAUA - ATÉ O FINAL Conteúdo: PROJETO PAVIMENTAÇÃO Desenho: ÚNICO Arq.CAD: PROJETO PAVIMENTAÇÃO Modificação: Data: OUT/2018
Núm. Prancha: 01 / 01 Escala: S/ESCALA	





 PREFEITURA MUNICIPAL DE JOAZEIRO	SECRETARIA DE INFRAESTRUTURA URBANA UNIDADE DE PAVIMENTAÇÃO			
	Nome da Obra / Endereço: RUA MARCÍLIO DIAS - BAIRRO SANTO ANTÔNIO			

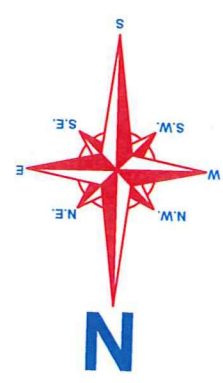
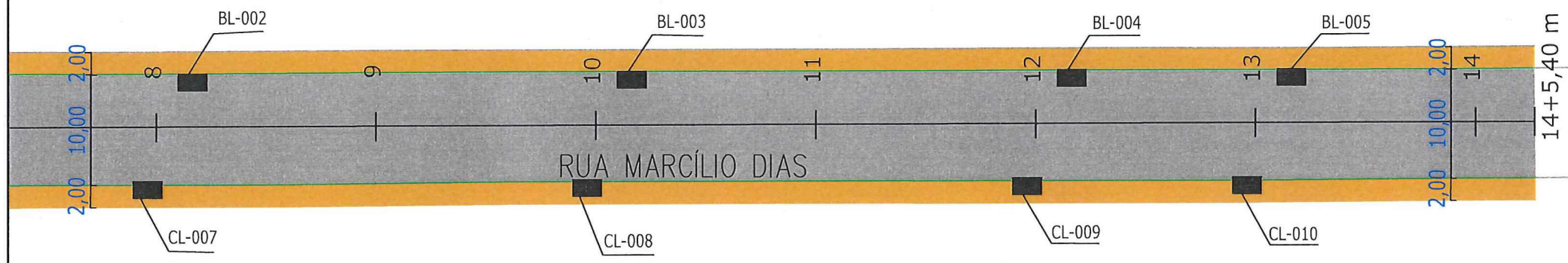
LEGENDA:

	PASSEIO
	PISTA DE ROLAMENTO
	PASSEIO

NOTAS:

1 - ESTACAS A CADA 20,00m;
 2 - ESTE DESENHO CONTÉM INFORMAÇÕES ESPECÍFICAS À FINALIDADE A QUE SE PROPÕE E NÃO DEVE SER UTILIZADO PARA OUTROS FINS SEM CONSULTA AO RESPONSÁVEL TÉCNICO;

PROJETO GEOMÉTRICO Resp. Técnico:  Engº Civil: Juliano de Sant'Anna CREA: 49.431-5	Proprietário:  PREFEITURA DE JOAZEIRO	Conteúdo: PROJETO GEOMÉTRICO	Desenho: ÚNICO Arq.CAD: PROJETO GEOMÉTRICO Modificação: Data: OUT/2018	Núm. Prancha: 01/02 Escala: S/ESCALA
--	--	---------------------------------	---	--



SECRETARIA DE INFRAESTRUTURA URBANA
UNIDADE DE PAVIMENTAÇÃO

LEGENDA:

	PASSEIO
	PISTA DE ROLAMENTO
	PASSEIO

NOTAS:

1 - ESTACAS A CADA 20,00m;
2 - ESTE DESENHO CONTÉM INFORMAÇÕES ESPECÍFICAS À FINALIDADE A QUE SE PROPÕE E NÃO DEVE SER UTILIZADO PARA OUTROS FINS SEM CONSULTA AO RESPONSÁVEL TÉCNICO;

PROJETO GEOMÉTRICO

Resp. Técnico:

Engº Civil: Juliano de Sant'Anna
CREA: 49.431-5

Proprietário:

PREFEITURA DE JOINVILLE

Nome da Obra / Endereço: RUA MARCÍLIO DIAS - BAIRRO SANTO ANTÔNIO				Núm. Prancha: 02/02
TRECHO: VISCONDE DE MAUÁ / FINAL				
Conteúdo: PROJETO GEOMÉTRICO				Escala: S/ESCALA
Desenho: ÚNICO	Arq.CAD: PROJETO GEOMÉTRICO	Modificação:	Data: OUT/2018	