

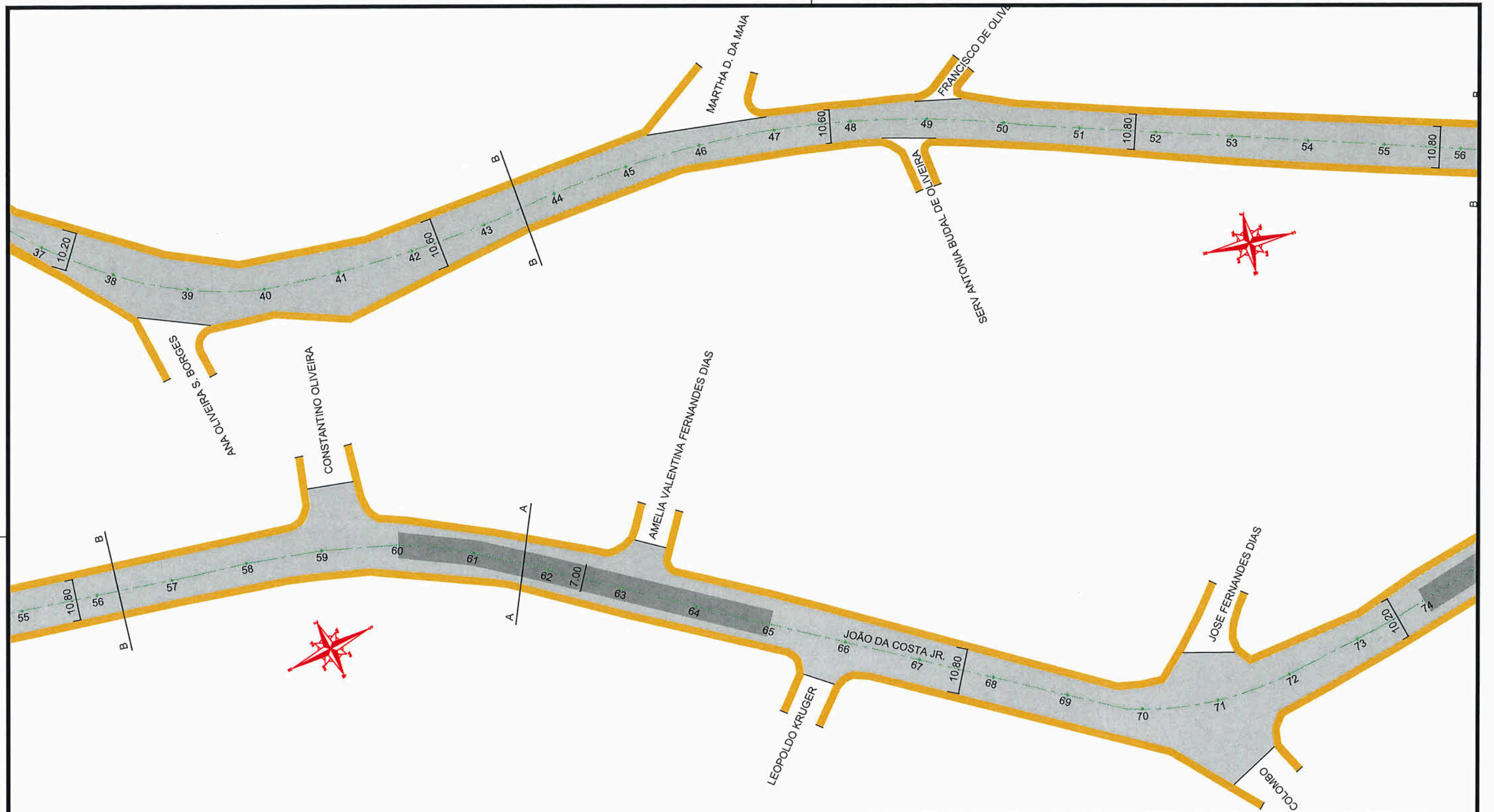
LEGENDA:

	PASSEIO
	PISTA DE ROLAMENTO
	PASSEIO

NOTAS:

1 - ESTACAS A CADA 20,00m;
 2 - ESTE DESENHO CONTÉM INFORMAÇÕES ESPECÍFICAS À FINALIDADE A QUE SE PROPÕE E NÃO DEVE SER UTILIZADO PARA OUTROS FINS SEM CONSULTA AO RESPONSÁVEL TÉCNICO.

<p>PREFEITURA MUNICIPAL DE JOINVILLE</p>		SECRETARIA DE INFRAESTRUTURA URBANA UNIDADE DE PAVIMENTAÇÃO		
		<p>Nome da Obra / Endereço: RUA JOÃO DA COSTA JR. - BAIRRO JOÃO COSTA TRECHO: RUA MONSENHOR GERCINO/ RUA BOEHMERWALDT</p>		
<p>PROJETO PAVIMENTAÇÃO</p>		<p>Conteúdo: GEOMÉTRICO</p>		
<p>Resp. Técnico: Eng.º Civil: Juliano de Sant'Anna CREA: 49.131-5</p>		<p>Proprietário: PREFEITURA DE JOINVILLE</p>		<p>Desenho: ÚNICO Arq.CAD: PROJETO GEOMÉTRICO Modificação: Data: MAIO/2019 Escala: 1/1000</p>



SECRETARIA DE INFRAESTRUTURA URBANA
UNIDADE DE PAVIMENTAÇÃO

LEGENDA:

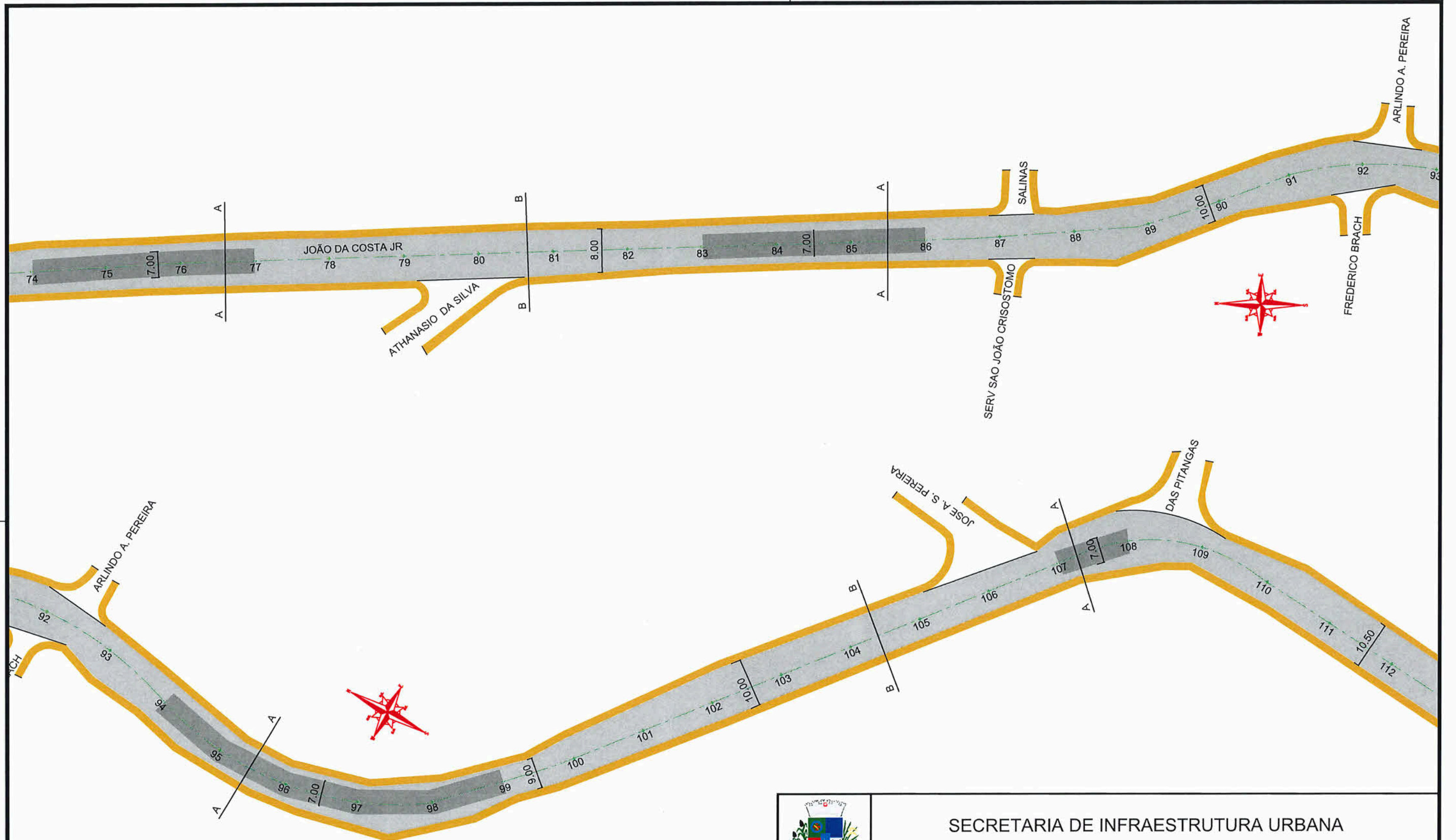
	PASSEIO
	PISTA DE ROLAMENTO
	PASSEIO

NOTAS:
1 - ESTACAS A CADA 20,00m;
2 - ESTE DESENHO CONTÉM INFORMAÇÕES ESPECÍFICAS À FINALIDADE A QUE SE PROPÕE E NÃO DEVE SER UTILIZADO PARA OUTROS FINS SEM CONSULTA AO RESPONSÁVEL TÉCNICO.

PROJETO PAVIMENTAÇÃO Nome da Obra / Endereço: RUA JOÃO DA COSTA JR. - BAIRRO JOÃO COSTA TRECHO: RUA MONSENHOR GERCINO/ RUA BOEHMERWALDT		Núm. Prancha: 02/04
Resp. Técnico: Engº Civil Juliano de Sant'Anna CREA: 49.2315	Conteúdo: GEOMÉTRICO	
Proprietário: PREFEITURA DE JOINVILLE	Desenho: ÚNICO	Arq.CAD: PROJETO GEOMÉTRICO
	Modificação:	Data: MAIO/2019
		Escala: 1/1000

NOTA : Direitos autorais protegidos pela lei 5.988 de 14/12/73.
Vedada a reprodução, alteração, cópia, total ou parcial, sem autorização expressa do autor.





LEGENDA:

-  PASSEIO
-  PISTA DE ROLAMENTO
-  PASSEIO

NOTAS:

- 1 - ESTACAS A CADA 20,00m;
- 2 - ESTE DESENHO CONTÉM INFORMAÇÕES ESPECÍFICAS À FINALIDADE A QUE SE PROPÕE E NÃO DEVE SER UTILIZADO PARA OUTROS FINS SEM CONSULTA AO RESPONSÁVEL TÉCNICO.



SECRETARIA DE INFRAESTRUTURA URBANA
UNIDADE DE PAVIMENTAÇÃO

PROJETO
PAVIMENTAÇÃO

Resp. Técnico:
Eng.º Civil Juliano da Sant'Anna
CREA: 49.431-5

Proprietário:
PREFEITURA DE JOINVILLE

Nome da Obra / Endereço:
RUA JOÃO DA COSTA JR. - BAIRRO JOÃO COSTA
TRECHO: RUA MONSENHOR GERCINO/ RUA BOEHMERWALDT

Conteúdo:
GEOMÉTRICO

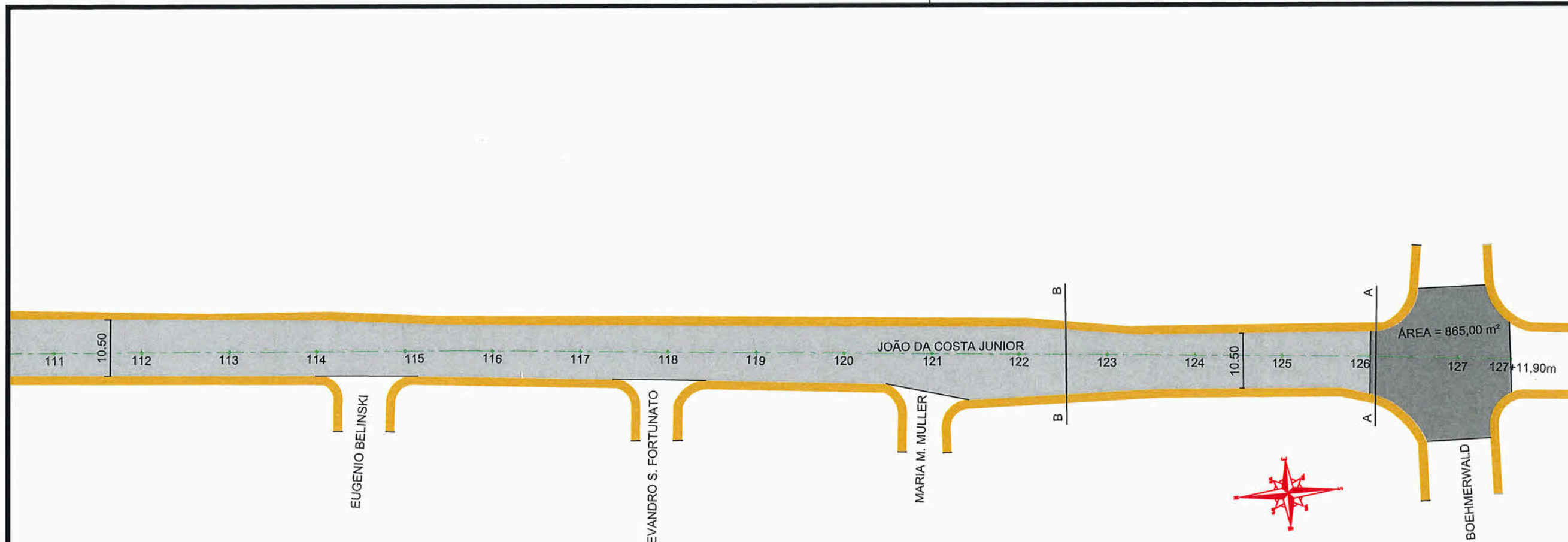
Núm. Prancha:

03/04

Desenho: ÚNICO	Arq.CAD: PROJETO GEOMÉTRICO	Modificação:	Data: MAIO/2019	Escala: 1/1000
----------------	-----------------------------	--------------	-----------------	----------------

NOTA : Direitos autorais protegidos pela lei 5.988 de 14/12/73.
Vedada a reprodução, alteração, cópia, total ou parcial, sem autorização expressa do autor.

 PAPEL RECICLÁVEL



SECRETARIA DE INFRAESTRUTURA URBANA
UNIDADE DE PAVIMENTAÇÃO

LEGENDA:



NOTAS:
1 - ESTACAS A CADA 20,00m;
2 - ESTE DESENHO CONTÉM INFORMAÇÕES ESPECÍFICAS À FINALIDADE A QUE SE PROPÕE E NÃO DEVE SER UTILIZADO PARA OUTROS FINS SEM CONSULTA AO RESPONSÁVEL TÉCNICO.

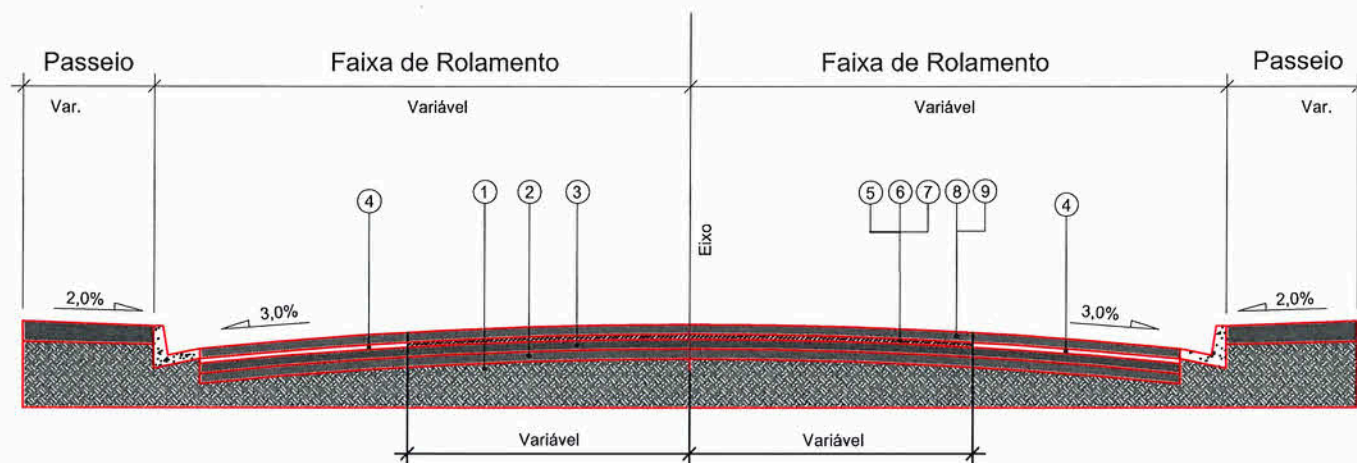
PROJETO PAVIMENTAÇÃO Resp. Técnico: Eng.º Civil: João de Sant'Anna CREA: 49.431-5 Proprietário: PREFEITURA DE JOINVILLE		Nome da Obra / Endereço: RUA JOÃO DA COSTA JR. - BAIRRO JOÃO COSTA TRECHO: RUA MONSENHOR GERCINO/ RUA BOEHMERWALDT		Núm. Prancha: 04/04		
Conteúdo: GEOMÉTRICO		Desenho: ÚNICO	Arq.CAD: PROJETO GEOMÉTRICO		Modificação:	Data: MAIO/2019

NOTA : Direitos autorais protegidos pela lei 5.988 de 14/12/73.
Vedada a reprodução, alteração, cópia, total ou parcial, sem autorização expressa do autor.



REQUALIFICAÇÃO - SEÇÃO AA

EST. 1 A 5, EST. 21 A 24, EST. 31 A 34, EST. 60 A 65, EST. 74 A 77, EST. 83 A 86
EST. 94 A 99, EST. 107 A 108, EST. 126 A 127+11,90m

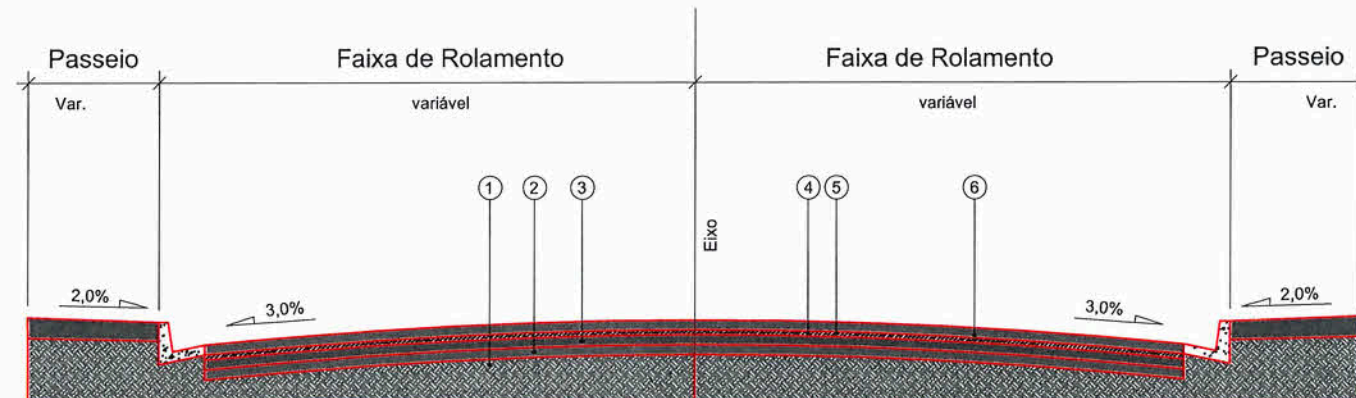


- 1 - Subleito Existente
- 2 - Sub-base Existente
- 3 - Base Existente
- 4 - Revestimento Existente
- 5 - Fresagem do Revestimento = 4 cm
- 6 - Pintura de Ligação - RR - 1C
- 7 - CAUQ - Concreto Asfáltico Usinado a Quente faixa "C" = 4,00cm
- 8 - Pintura de Ligação - RR - 1C
- 9 - CAUQ - Concreto Asfáltico Usinado a Quente faixa "C" = 5,00cm

Extensão = 571,90m
Área = 4.645,00m²


REQUALIFICAÇÃO - SEÇÃO BB

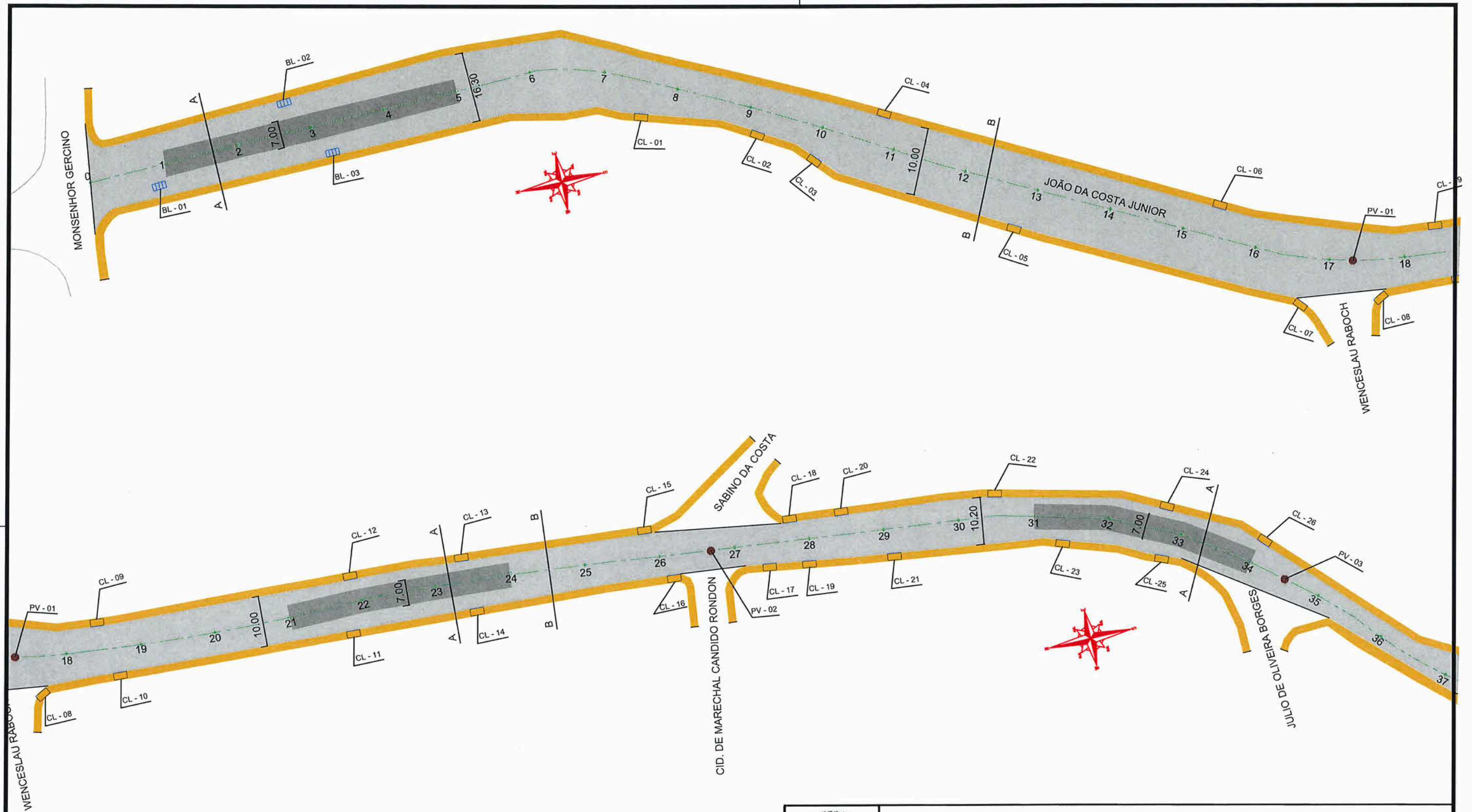
EST. 0 A 1, EST. 5 A 21, EST. 24 A 31, EST. 34 A 60, EST. 65 A 74, EST. 77 A 83
EST. 86 A 94, EST. 99 A 107, EST. 108 A 126



- 1 - Subleito Existente
- 2 - Sub-base Existente
- 3 - Base Existente
- 4 - Revestimento Existente
- 5 - Pintura de Ligação - RR - 1C
- 6 - CAUQ - Concreto Asfáltico Usinado a Quente Faixa "C" = 5cm

Extensão = 1.980,00m
Área = 23.008,00m²

 SECRETARIA DE INFRAESTRUTURA URBANA UNIDADE DE PAVIMENTAÇÃO			
PROJETO PAVIMENTAÇÃO		Nome da Obra / Endereço: RUA JOÃO DA COSTA JR. - BAIRRO JOÃO COSTA TRECHO: RUA MONSENHOR GERCINO/ RUA BOEHMERWALDT	
Resp. Técnico: Engº Civil: Juliano de Sant'Anna CREA: 49.431-5		Conteúdo: PAVIMENTAÇÃO/SEÇÃO	
Proprietário: PREFEITURA DE JOINVILLE		Desenho: ÚNICO	Arq.CAD: PROJETO GEOMÉTRICO
		Modificação:	Data: MAIO/2019
		Escala: 1/1000	
		Núm. Prancha: 01 / 01	



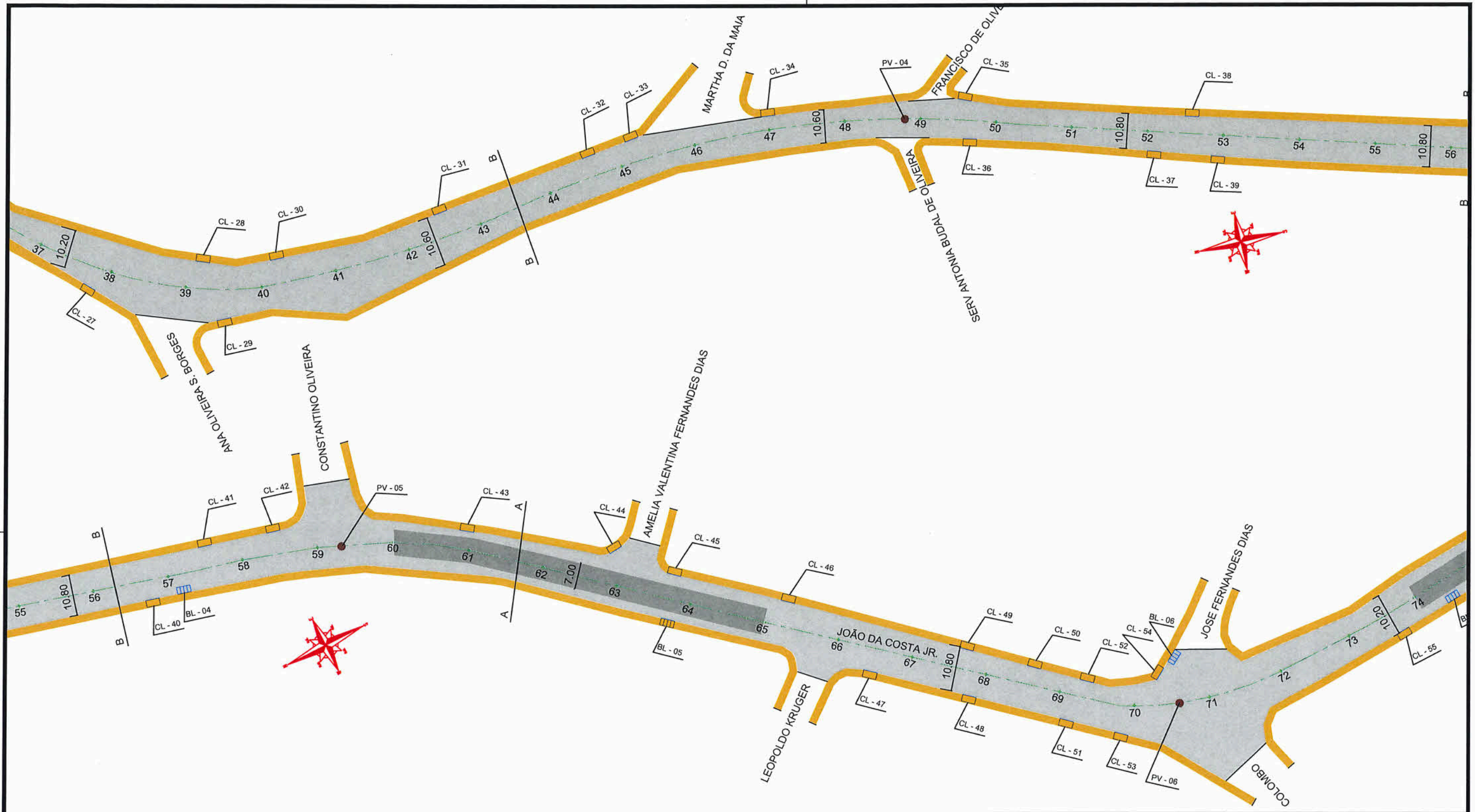
LEGENDA:

- Boca de lobo com grelha (BL)
- Caixa coletora (CL)
- Poço de visita (PV)

NOTAS:

- 1 - ESTACAS A CADA 20,00m;
- 2 - ESTE DESENHO CONTÉM INFORMAÇÕES ESPECÍFICAS À FINALIDADE A QUE SE PROPÕE E NÃO DEVE SER UTILIZADO PARA OUTROS FINS SEM CONSULTA AO RESPONSÁVEL TÉCNICO.

 PREFEITURA MUNICIPAL DE JOINVILLE		SECRETARIA DE INFRAESTRUTURA URBANA UNIDADE DE PAVIMENTAÇÃO				
PROJETO PAVIMENTAÇÃO		Nome da Obra / Endereço: RUA JOÃO DA COSTA JR. - BAIRRO JOÃO COSTA TRECHO: RUA MONSENHOR GERCINO/ RUA BOEHMERWALDT			Núm. Prancha: 01 / 04	
Resp. Técnico: Eng.º Civil: Juliano de Sant'Anna CREA: 49.483/5		Conteúdo: DRENAGEM				
Proprietário: PREFEITURA DE JOINVILLE		Desenho: ÚNICO	Arq.CAD: PROJETO GEOMÉTRICO	Modificação:	Data: MAIO/2019	Escala: 1/1000



SECRETARIA DE INFRAESTRUTURA URBANA
UNIDADE DE PAVIMENTAÇÃO

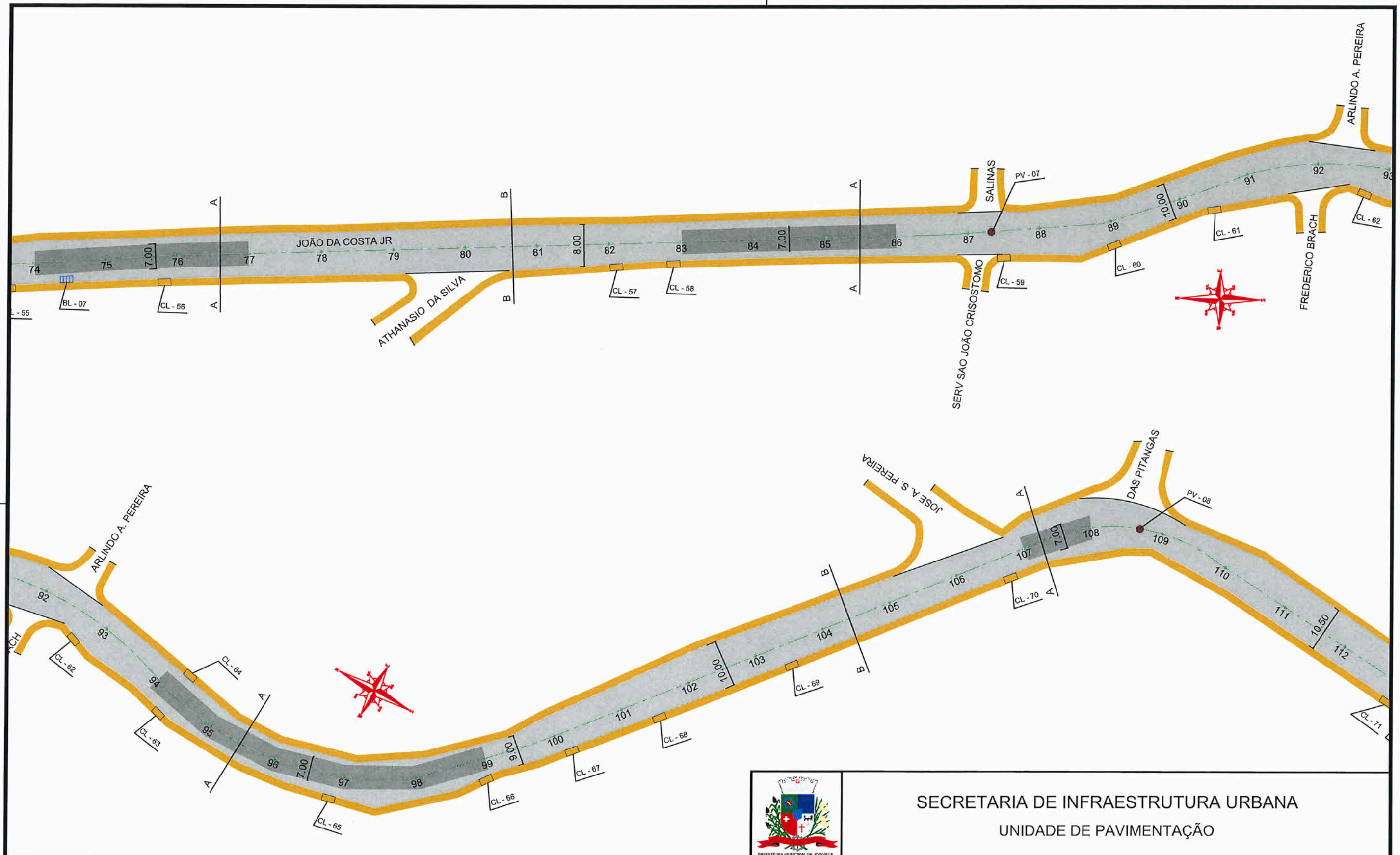
LEGENDA:

	Boca de lobo com grelha (BL)
	Caixa coletora (CL)
	Poço de visita (PV)

NOTAS:

- 1 - ESTACAS A CADA 20,00m;
- 2 - ESTE DESENHO CONTÉM INFORMAÇÕES ESPECÍFICAS À FINALIDADE A QUE SE PROPÕE E NÃO DEVE SER UTILIZADO PARA OUTROS FINS SEM CONSULTA AO RESPONSÁVEL TÉCNICO.

PROJETO PAVIMENTAÇÃO Resp. Técnico: Engº Civil Juliano de Sant'Anna CREA: 49.431-5		Nome da Obra / Endereço: RUA JOÃO DA COSTA JR. - BAIRRO JOÃO COSTA TRECHO: RUA MONSENHOR GERCINO/ RUA BOEHMERWALDT		Núm. Prancha: 02/04				
Proprietário: PREFEITURA DE JOINVILLE		Conteúdo: DRENAGEM						
Desenho:	ÚNICO	Arq.CAD:	PROJETO GEOMÉTRICO	Modificação:	Data:	MAIO/2019	Escala:	1/1000



LEGENDA:

- Boca de lobo com grelha (BL)
- Caixa coletora (CL)
- Poço de visita (PV)

NOTAS:

- 1 - ESTACAS A CADA 20,00m;
- 2 - ESTE DESENHO CONTÉM INFORMAÇÕES ESPECÍFICAS À FINALIDADE A QUE SE PROPÕE E NÃO DEVE SER UTILIZADO PARA OUTROS FINS SEM CONSULTA AO RESPONSÁVEL TÉCNICO.



PREFEITURA MUNICIPAL DE JOINVILLE

SECRETARIA DE INFRAESTRUTURA URBANA
UNIDADE DE PAVIMENTAÇÃO

PROJETO
PAVIMENTAÇÃO

Resp. Técnico:

Eng.º Civil Juliano de Sant'Anna
CREA: 49.431/5

Proprietário:

PREFEITURA DE JOINVILLE

*Nome da Obra / Endereço:

RUA JOÃO DA COSTA JR. - BAIRRO JOÃO COSTA
TRECHO: RUA MONSENHOR GERCINO/ RUA BOEHMERWALDT

Conteúdo:

DRENAGEM

Núm. Prancha:

03/04

Desenho:

ÚNICO

Arq.CAD:

PROJETO GEOMÉTRICO

Modificação:

Data:

MAIO/2019

Escala:

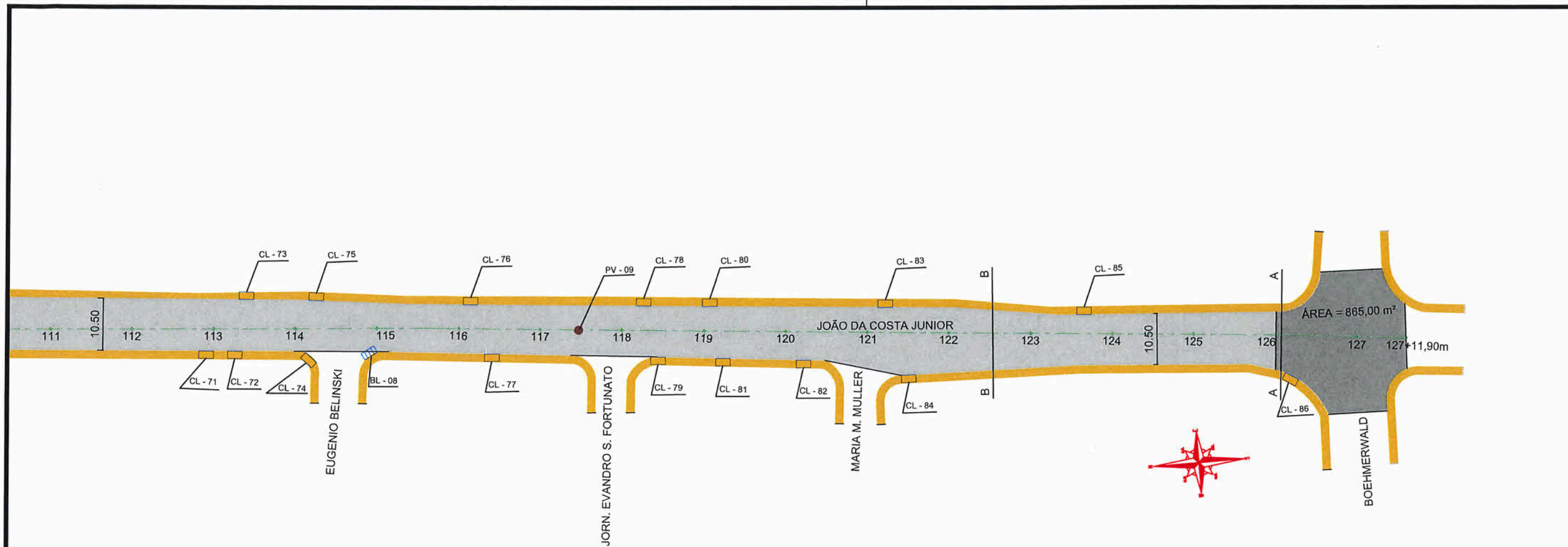
1/1000

NOTA : Direitos autorais protegidos pela lei 5.988 de 14/12/73.

Vedada a reprodução, alteração, cópia, total ou parcial, sem autorização expressa do autor.



PAPEL RECICLÁVEL



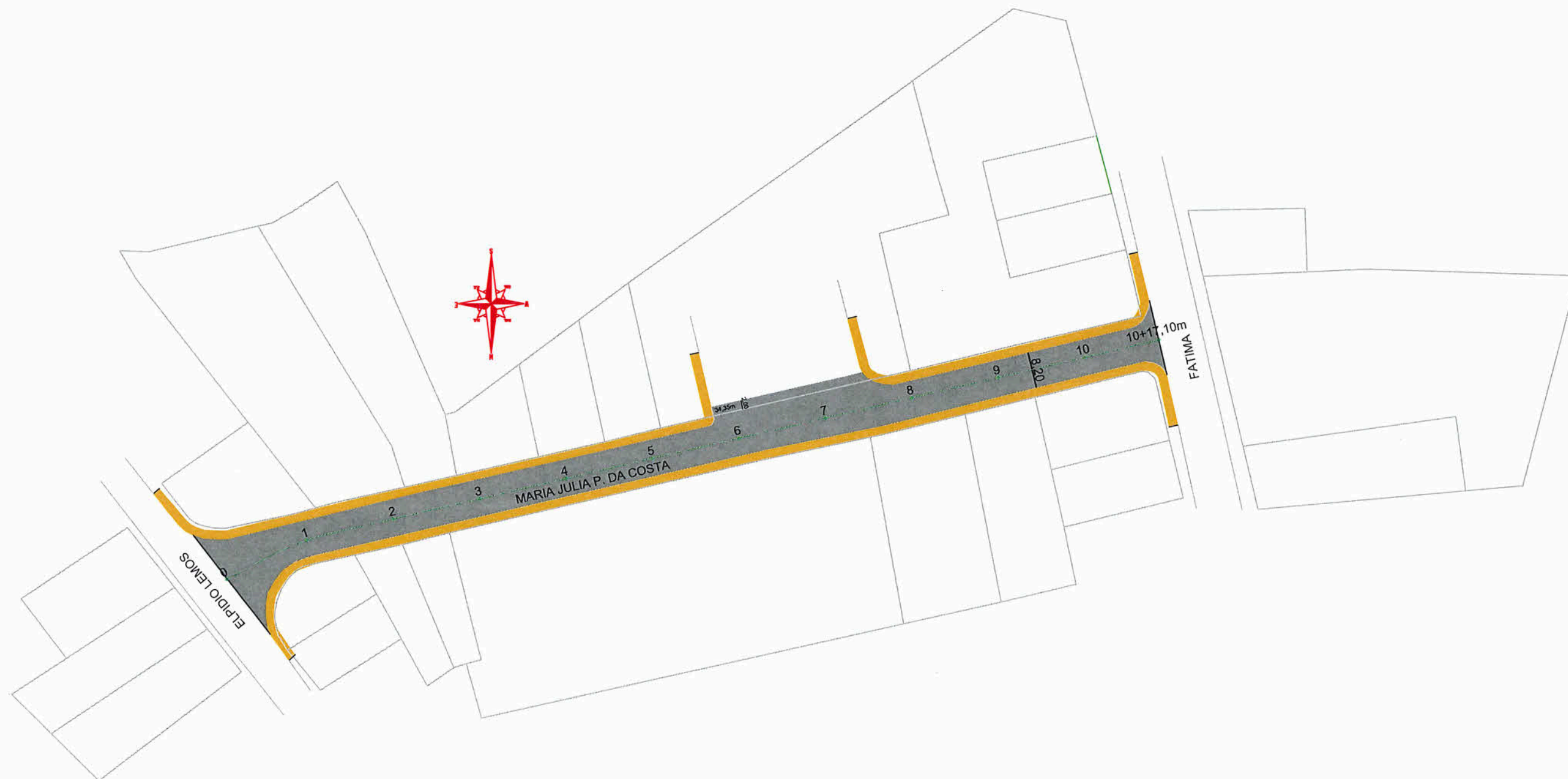
LEGENDA:

	Boca de lobo com grelha (BL)
	Caixa coletora (CL)
	Poço de visita (PV)

NOTAS:

1 - ESTACAS A CADA 20,00m;
 2 - ESTE DESENHO CONTEM INFORMAÇÕES ESPECÍFICAS À FINALIDADE A QUE SE PROPÕE E NÃO DEVE SER UTILIZADO PARA OUTROS FINS SEM CONSULTA AO RESPONSÁVEL TÉCNICO.

<p>PREFEITURA MUNICIPAL DE JOINVILLE</p>		SECRETARIA DE INFRAESTRUTURA URBANA UNIDADE DE PAVIMENTAÇÃO		
		Nome da Obra / Endereço: RUA JOÃO DA COSTA JR. - BAIRRO JOÃO COSTA TRECHO: RUA MONSENHOR GERCINO/ RUA BOEHMERWALDT		
PROJETO PAVIMENTAÇÃO		Conteúdo: DRENAGEM		Núm. Prancha: 04/04
Resp. Técnico: Engº Civil: Juliano de Sant'Anna CREA: 49.438/5		Desenho: ÚNICO Arq.CAD: PROJETO GEOMÉTRICO Modificação: Data: MAIO/2019		
Proprietário: PREFEITURA DE JOINVILLE		Escala: 1/1000		



LEGENDA

- PASSEIO
- PISTA DE ROLAMENTO
- PASSEIO

NOTAS:

- 1 - ESTACAS A CADA 20,00m;
- 2 - ESTE DESENHO CONTÉM INFORMAÇÕES ESPECÍFICAS À FINALIDADE A QUE SE PROPÕE E NÃO DEVE SER UTILIZADO PARA OUTROS FINS SEM CONSULTA AO RESPONSÁVEL TÉCNICO.



**SECRETARIA DE INFRAESTRUTURA URBANA
UNIDADE DE PAVIMENTAÇÃO**

PROJETO PAVIMENTAÇÃO

Nome da Obra / Endereço:
RUA MARIA JULIA PEREIRA DA COSTA - BAIRRO FÁTIMA
TRECHO: RUA ELPÍDIO LEMOS/RUA FÁTIMA

Resp. Técnico:
Engº Civil: Juliano de Sant'Anna
CREA: 49.431/5

Conteúdo:
GEOMÉTRICO

Núm. Prancha:

01 / 01

Proprietário:
PREFEITURA DE JOINVILLE

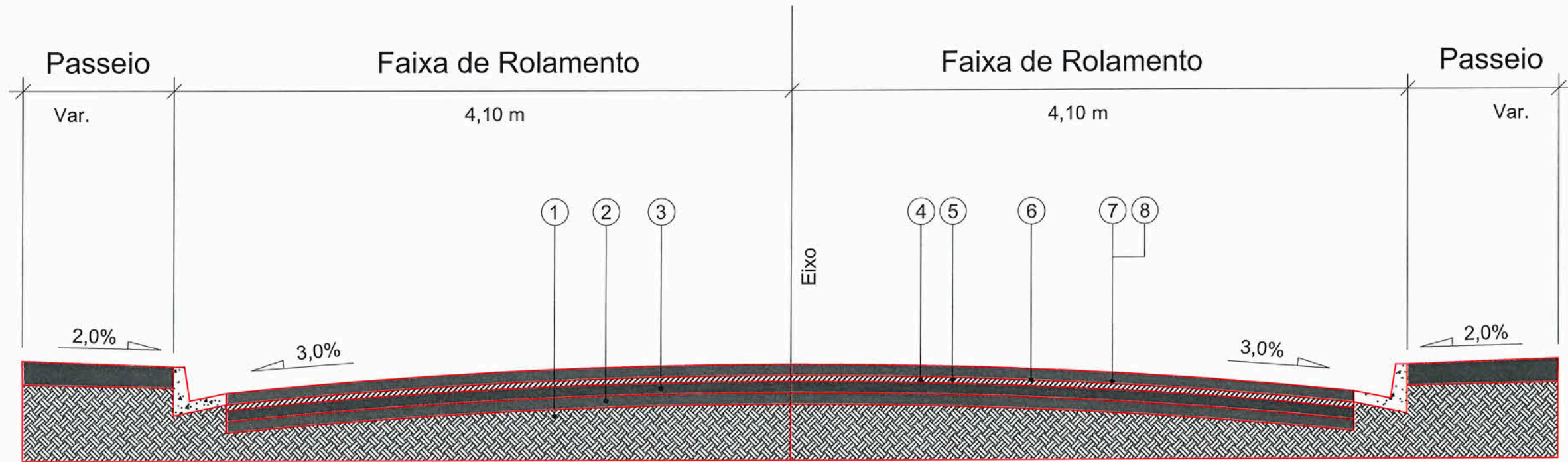
Desenho: ÚNICO	Arq.CAD: PROJETO GEOMÉTRICO	Modificação:	Data: MAIO/2019
			Escala: 1/1000

NOTA : Direitos autorais protegidos pela lei 5.988 de 14/12/73.
Vedada a reprodução, alteração, cópia, total ou parcial, sem autorização expressa do autor.





REQUALIFICAÇÃO

EST. 0PP A 10+17,10m

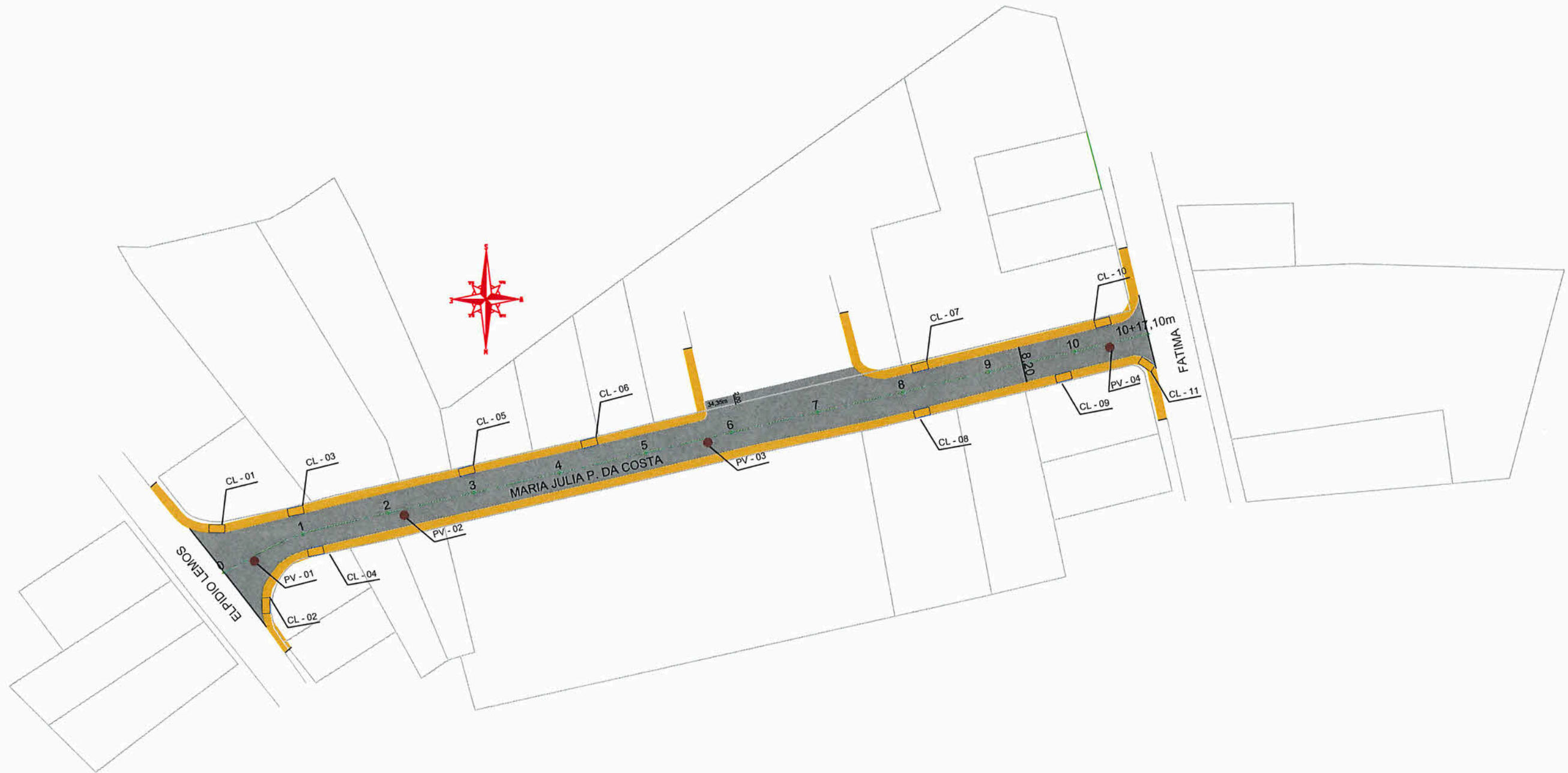


- 1 - Subleito Existente
- 2 - Sub-base Existente
- 3 - Base Existente
- 4 - Revestimento Existente
- 5 - Fresagem do Revestimento = 5,0 cm
- 6 - Imprimação com CM-30
- 7 - Pintura de Ligação - RR - 1 C
- 8 - CAUQ - Concreto Asfáltico Usinado a Quente faixa "C" = 6,0 cm

Extensão = 217,10 m
Área = 1.948,92 m²

 PREFEITURA MUNICIPAL DE JOINVILLE		SECRETARIA DE INFRAESTRUTURA URBANA UNIDADE DE PAVIMENTAÇÃO			
		PROJETO PAVIMENTAÇÃO			
Nome da Obra / Endereço: RUA MARIA JULIA PEREIRA DA COSTA - BAIRRO FÁTIMA TRECHO: RUA ELPÍDIO LEMOS/RUA FÁTIMA		Conleúdo: PAVIMENTAÇÃO/SEÇÃO		Núm. Prancha: 01/01	
Resp. Técnico:  Eng.º Civil: Juliana de Sant'Anna CREA: 49.431-5		Desenho: ÚNICO		Arq.CAD: PROJETO GEOMÉTRICO	
Proprietário: PREFEITURA DE JOINVILLE		Modificação:		Data: MAIO/2019	
				Escala: 1/1000	

NOTA : Direitos autorais protegidos pela lei 5.988 de 14/12/73.
Vedada a reprodução, alteração, cópia, total ou parcial, sem autorização expressa do autor.



LEGENDA

- Boca de lobo com grelha (BL)
- Caixa coletora (CL)
- Poço de visita (PV)

NOTAS:

- 1 - ESTACAS A CADA 20,00m;
- 2 - ESTE DESENHO CONTÉM INFORMAÇÕES ESPECÍFICAS À FINALIDADE A QUE SE PROPÕE E NÃO DEVE SER UTILIZADO PARA OUTROS FINS SEM CONSULTA AO RESPONSÁVEL TÉCNICO.



SECRETARIA DE INFRAESTRUTURA URBANA
UNIDADE DE PAVIMENTAÇÃO

PROJETO PAVIMENTAÇÃO

Nome da Obra / Endereço:
RUA MARIA JULIA PEREIRA DA COSTA - BAIRRO FÁTIMA
TRECHO: RUA ELPIDIO LEMOS/RUA FÁTIMA

Resp. Técnico:

Eng.º Civil. Juliano de Sant'Anna
CREA: 49.431-5

Conteúdo:
DRENAGEM

Núm. Prancha:
01/01

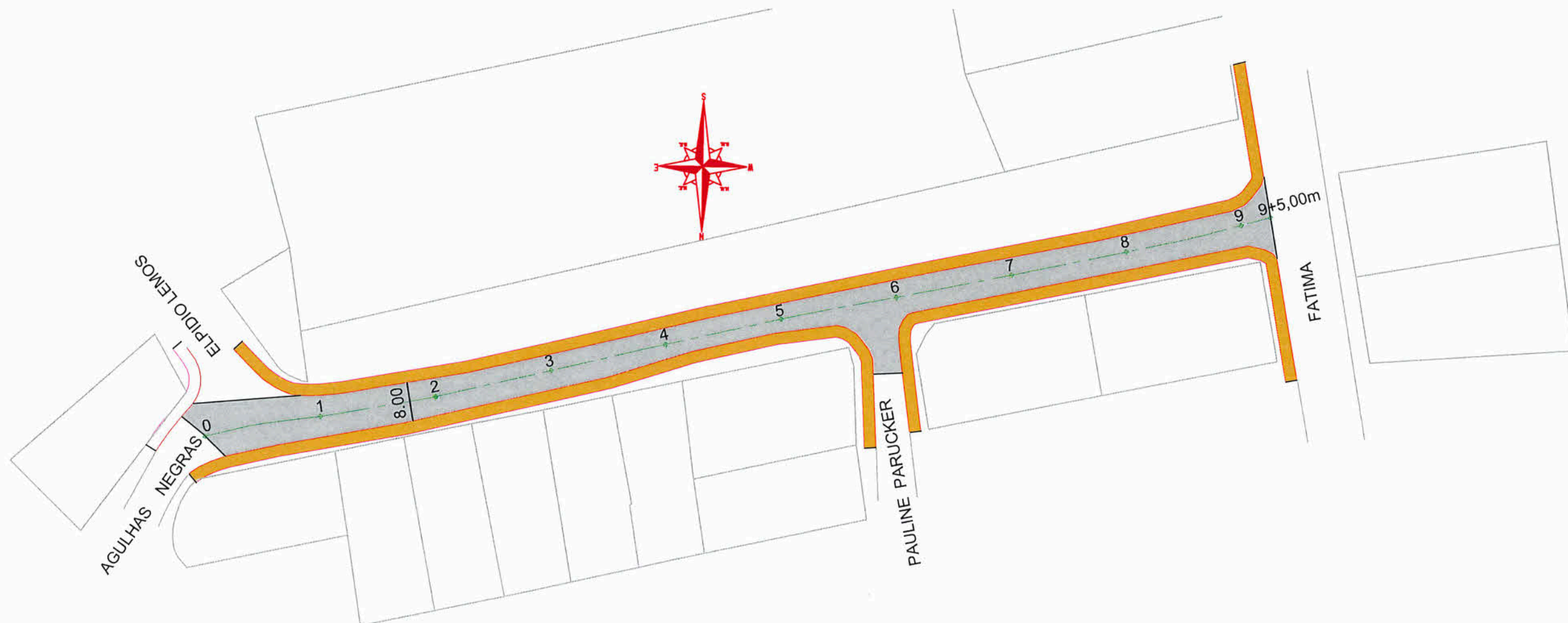
Proprietário:

PREFEITURA DE JOINVILLE

Desenho: ÚNICO	Arq.CAD: PROJETO GEOMÉTRICO	Modificação:	Data: MAIO/2019	Escala: 1/1000
----------------	-----------------------------	--------------	-----------------	----------------

NOTA : Direitos autorais protegidos pela lei 5.988 de 14/12/73.
Vedada a reprodução, alteração, cópia, total ou parcial, sem autorização expressa do autor.





LEGENDA

-  PASSEIO
-  PISTA DE ROLAMENTO
-  PASSEIO

NOTAS:


- 1 - ESTACAS A CADA 20,00m;
- 2 - ESTE DESENHO CONTÉM INFORMAÇÕES ESPECÍFICAS À FINALIDADE A QUE SE PROPÕE E NÃO DEVE SER UTILIZADO PARA OUTROS FINS SEM CONSULTA AO RESPONSÁVEL TÉCNICO.



SECRETARIA DE INFRAESTRUTURA URBANA
UNIDADE DE PAVIMENTAÇÃO


PROJETO
PAVIMENTAÇÃO

Nome da Obra / Endereço:
RUA SANTA LUISA DE MARILAC - BAIRRO FÁTIMA
TRECHO: RUA AGULHAS NEGRAS/ RUA FÁTIMA

Resp. Técnico:

Eng.º Civil: Juliano de Sant'Anna
CREA: 49.431-5

Conteúdo:
GEOMÉTRICO

Núm. Prancha:
01/01

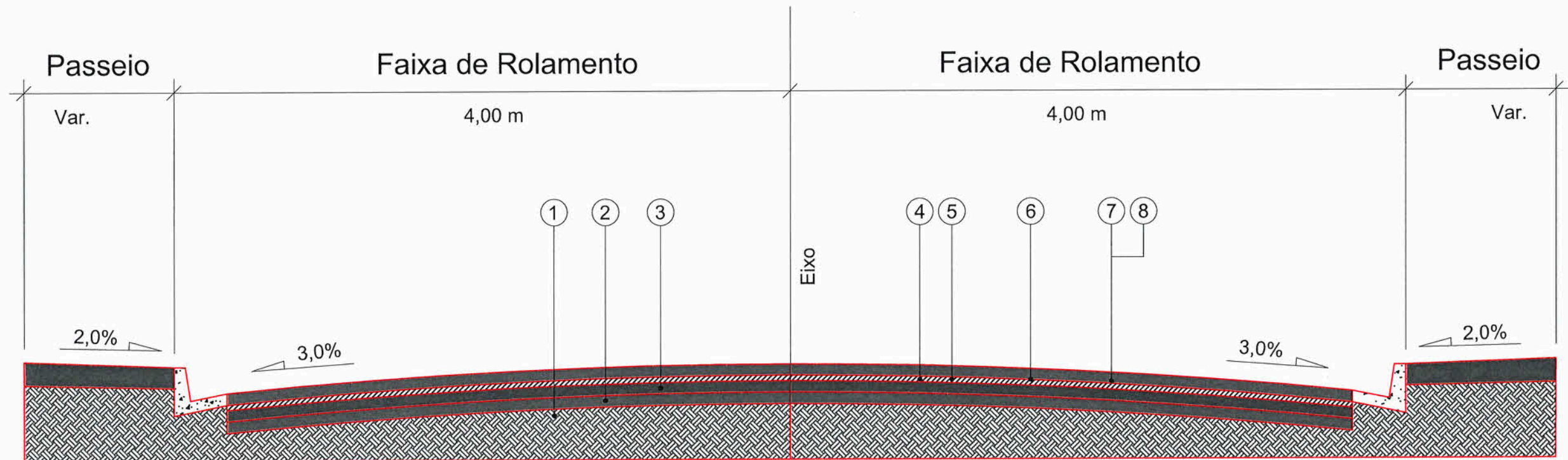
Proprietário:

PREFEITURA DE JOINVILLE

Desenho: ÚNICO	Arq.CAD: PROJETO GEOMÉTRICO	Modificação:	Data: MAI/2019	Escala: 1/1000
----------------	-----------------------------	--------------	----------------	----------------

NOTA : Direitos autorais protegidos pela lei 5.988 de 14/12/73.
Vedada a reprodução, alteração, cópia, total ou parcial, sem autorização expressa do autor.

REQUALIFICAÇÃO


EST. 0PP A 9+5,00m



- 1 - Subleito Existente
- 2 - Sub-base Existente
- 3 - Base Existente
- 4 - Revestimento Existente
- 5 - Fresagem do Revestimento = 5,0 cm
- 6 - Imprimação com CM-30
- 7 - Pintura de Ligação - RR - 1 C
- 8 - CAUQ - Concreto Asfáltico Usinado a Quente faixa "C" = 6,0 cm

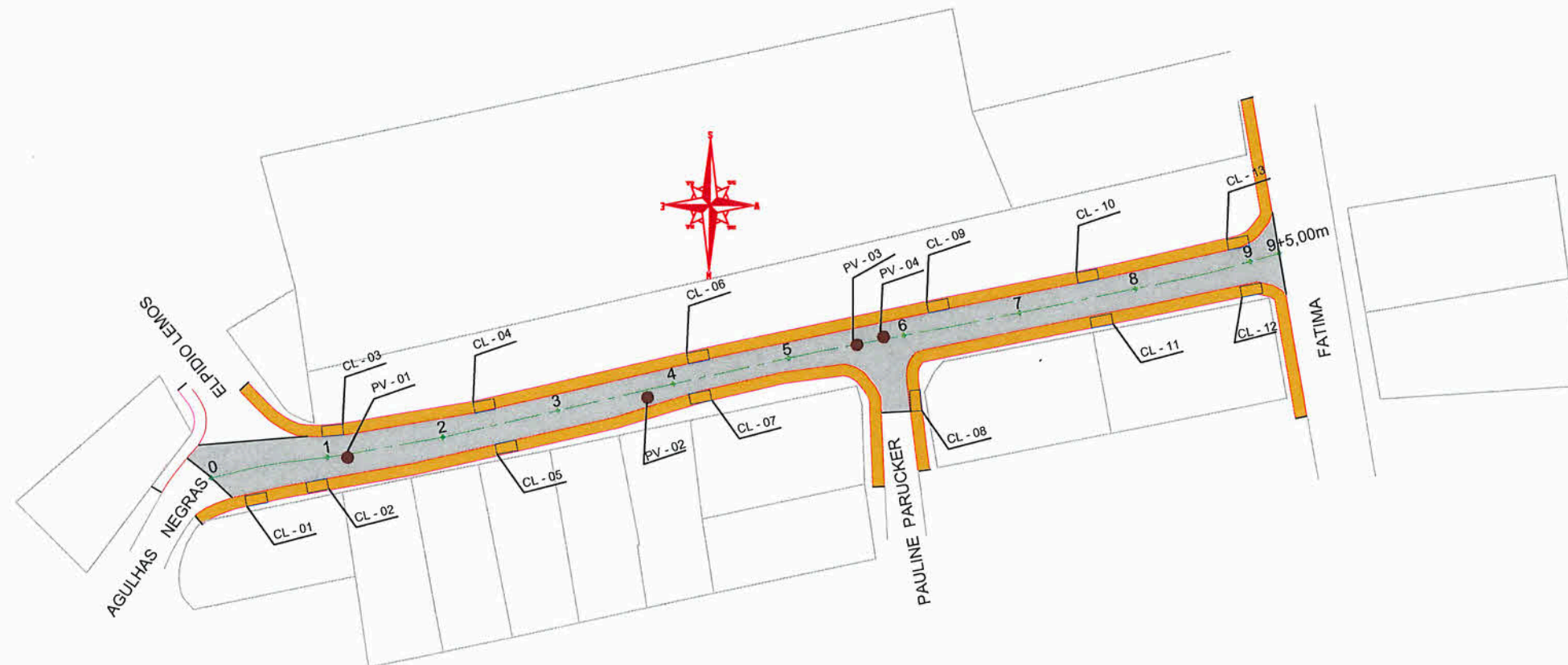
Extensão = 185,00 m

Área = 1.630,00 m²




 PREFEITURA MUNICIPAL DE JOINVILLE		SECRETARIA DE INFRAESTRUTURA URBANA UNIDADE DE PAVIMENTAÇÃO		
PROJETO PAVIMENTAÇÃO		Nome da Obra / Endereço: RUA SANTA LUISA DE MARILAC - BAIRRO FÁTIMA TRECHO: RUA AGULHAS NEGRAS/ RUA FÁTIMA		
Resp. Técnico: Eng. Civil: Juliano de Sant'Anna CREA: 49.431/5		Conteúdo: PAVIMENTAÇÃO/SEÇÃO		Núm. Prancha: 01/01
Proprietário: PREFEITURA DE JOINVILLE		Desenho: ÚNICO	Arq.CAD: PROJETO GEOMÉTRICO	Modificação:
		Data: MAI/2019	Escala: 1/1000	

NOTA : Direitos autorais protegidos pela lei 5.988 de 14/12/73.
 Vedada a reprodução, alteração, cópia, total ou parcial, sem autorização expressa do autor.





LEGENDA

-  Boca de lobo com grelha
-  Caixa coletora
-  Poço de visita

NOTAS:

- 1 - ESTACAS A CADA 20,00m;
- 2 - ESTE DESENHO CONTÉM INFORMAÇÕES ESPECÍFICAS A FINALIDADE A QUE SE PROPÕE E NÃO DEVE SER UTILIZADO PARA OUTROS FINS SEM CONSULTA AO RESPONSÁVEL TÉCNICO.



SECRETARIA DE INFRAESTRUTURA URBANA
UNIDADE DE PAVIMENTAÇÃO

PROJETO PAVIMENTAÇÃO

Nome da Obra / Endereço:
RUA SANTA LUISA DE MARILAC - BAIRRO FÁTIMA
TRECHO: RUA AGULHAS NEGRAS/ RUA FÁTIMA

Resp. Técnico:
Engº Civil *Juliano de Sant'Anna*
CREA: 49.431-5

Conteúdo:
DRENAGEM

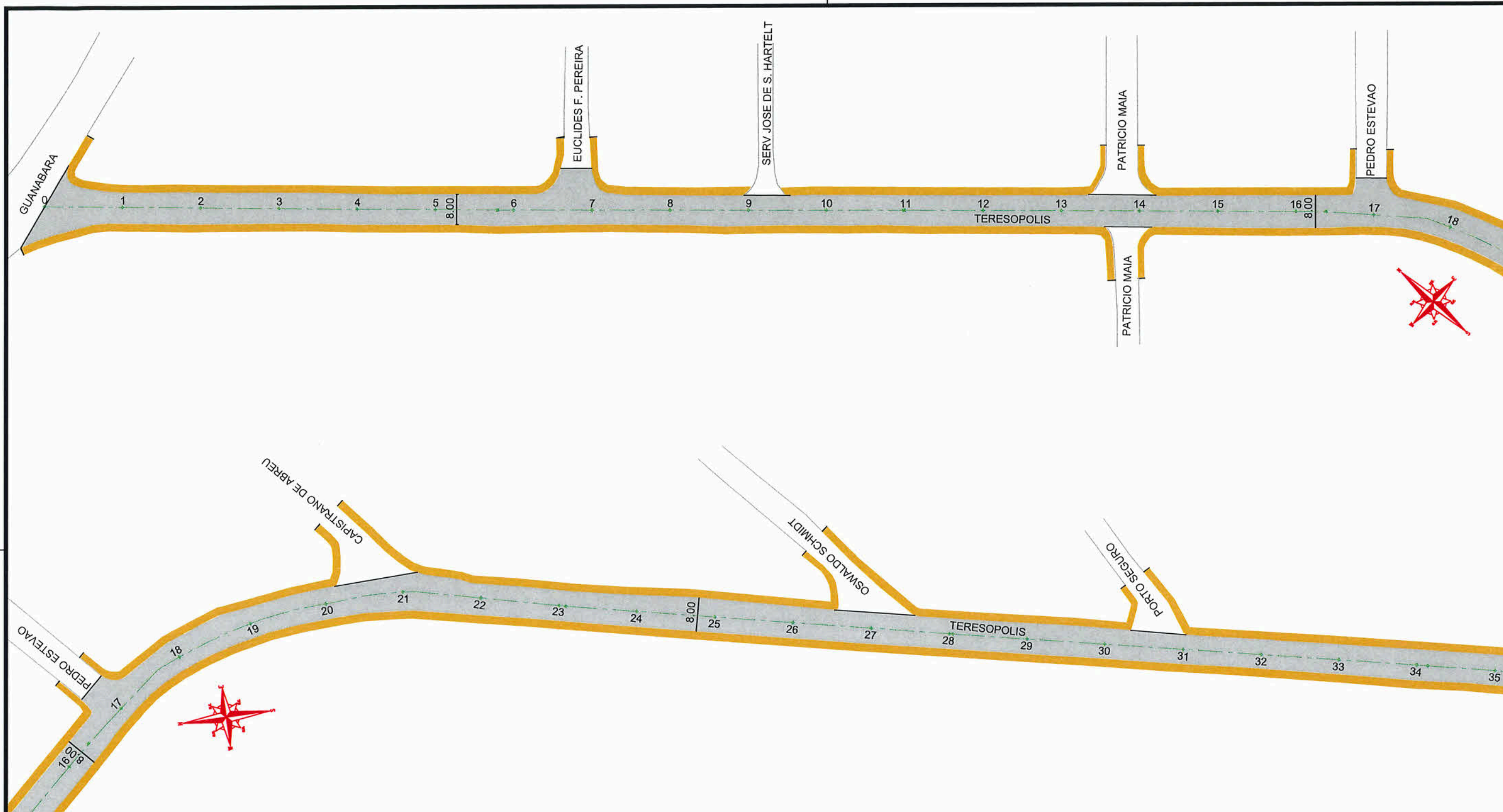
Núm. Prancha:
01/01

Proprietário:
PREFEITURA DE JOINVILLE

Desenho: ÚNICO	Arq.CAD: PROJETO GEOMÉTRICO	Modificação:	Data: MAI/2019	Escala: 1/1000
----------------	-----------------------------	--------------	----------------	----------------

NOTA : Direitos autorais protegidos pela lei 5.988 de 14/12/73.
Vedada a reprodução, alteração, cópia, total ou parcial, sem autorização expressa do autor.





SECRETARIA DE INFRAESTRUTURA URBANA
UNIDADE DE PAVIMENTAÇÃO

LEGENDA

	PASSEIO
	PISTA DE ROLAMENTO
	PASSEIO

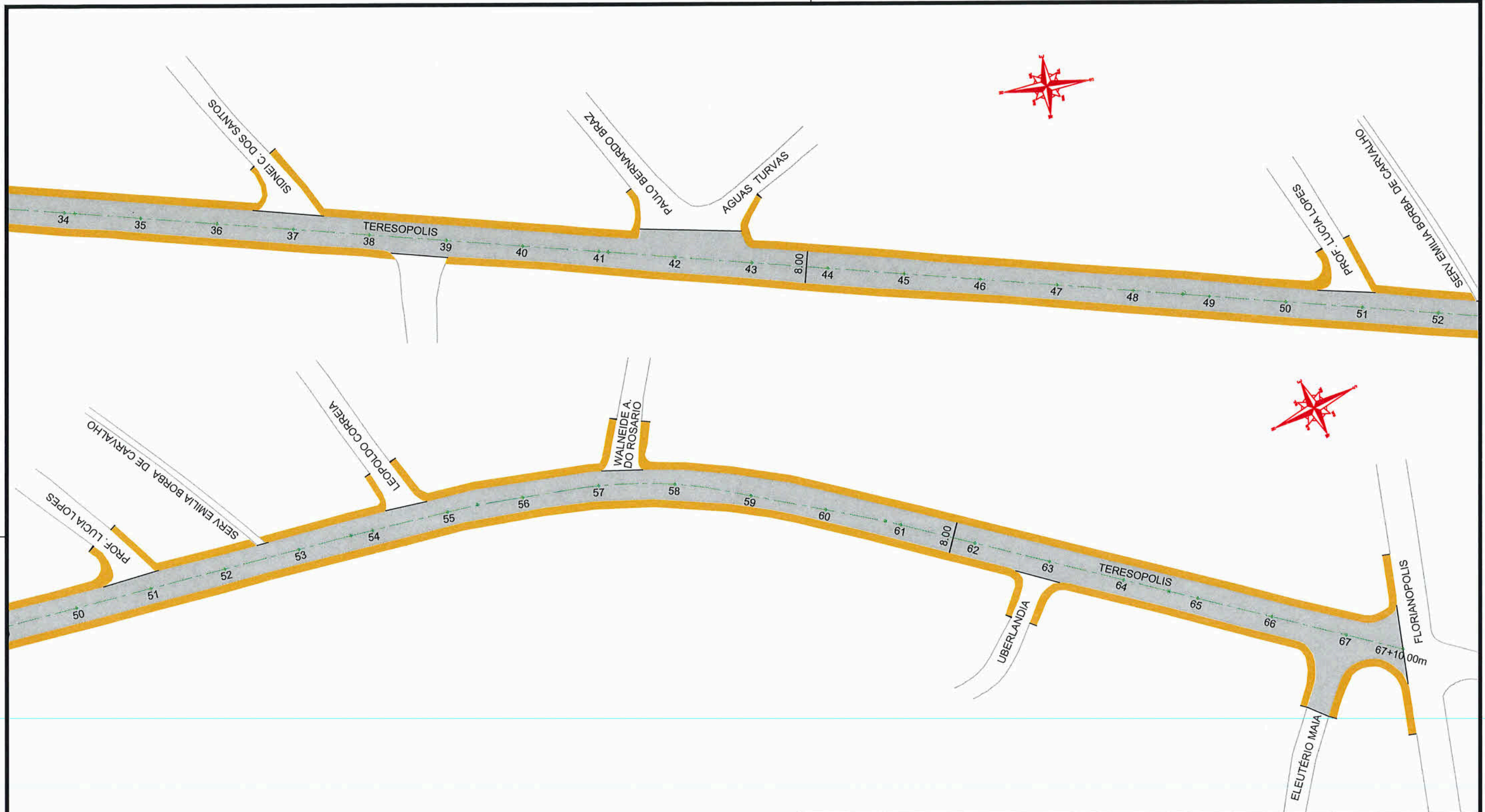
NOTAS:

- 1 - ESTACAS A CADA 20,00m;
- 2 - ESTE DESENHO CONTÉM INFORMAÇÕES ESPECÍFICAS À FINALIDADE A QUE SE PROPÕE E NÃO DEVE SER UTILIZADO PARA OUTROS FINS SEM CONSULTA AO RESPONSÁVEL TÉCNICO.

PROJETO PAVIMENTAÇÃO		Nome da Obra / Endereço: RUA TERESÓPOLIS - BAIRRO GUANABARA TRECHO: RUA GUANABARA/ RUA FLORIANÓPOLIS		Núm. Prancha: 01/02		
Resp. Técnico: Eng. Civil Juliano de Sant'Anna CREA: 49.431-5		Conteúdo: GEOMÉTRICO				
Proprietário: PREFEITURA DE JOINVILLE		Desenho: ÚNICO	Arq.CAD: PROJETO GEOMÉTRICO	Modificação:	Data: MAIO/2019	Escala: 1/1000

NOTA : Direitos autorais protegidos pela lei 5.988 de 14/12/73.
Vedada a reprodução, alteração, cópia, total ou parcial, sem autorização expressa do autor.





SECRETARIA DE INFRAESTRUTURA URBANA
UNIDADE DE PAVIMENTAÇÃO

LEGENDA

- PASSEIO
- PISTA DE ROLAMENTO
- PASSEIO

NOTAS:

- 1 - ESTACAS A CADA 20,00m;
- 2 - ESTE DESENHO CONTÉM INFORMAÇÕES ESPECÍFICAS À FINALIDADE A QUE SE PROPÕE E NÃO DEVE SER UTILIZADO PARA OUTROS FINS SEM CONSULTA AO RESPONSÁVEL TÉCNICO.

PROJETO PAVIMENTAÇÃO

Nome da Obra / Endereço:
RUA TERESÓPOLIS - BAIRRO GUANABARA
TRECHO: RUA GUANABARA/ RUA FLORIANÓPOLIS

Resp. Técnico:

Eng.º Civil: Juliano de Sant'Anna
CREA: 49.431-5

Proprietário:

PREFEITURA DE JOINVILLE

Conteúdo:

GEOMÉTRICO

Desenho: ÚNICO

Arq.CAD: PROJETO GEOMÉTRICO

Modificação:

Data: MAIO/2019

Núm. Prancha:

02/02

Escala: 1/1000

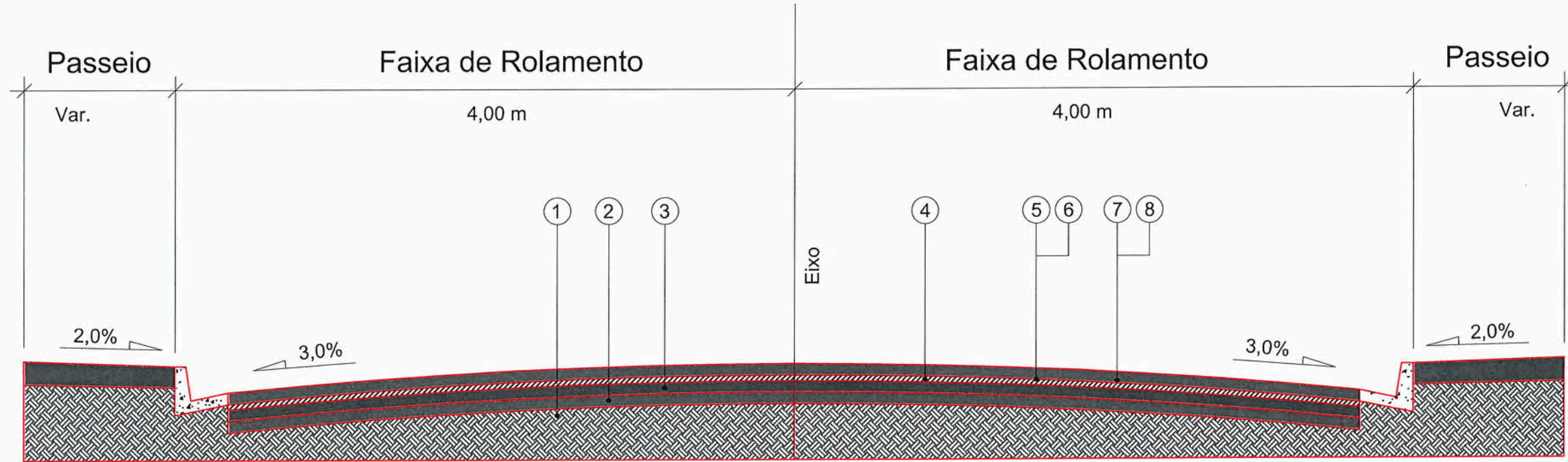
NOTA : Direitos autorais protegidos pela lei 5.988 de 14/12/73.
Vedada a reprodução, alteração, cópia, total ou parcial, sem autorização expressa do autor.



PAPEL RECICLÁVEL


REQUALIFICAÇÃO

EST. 0PP A 67+10,00m



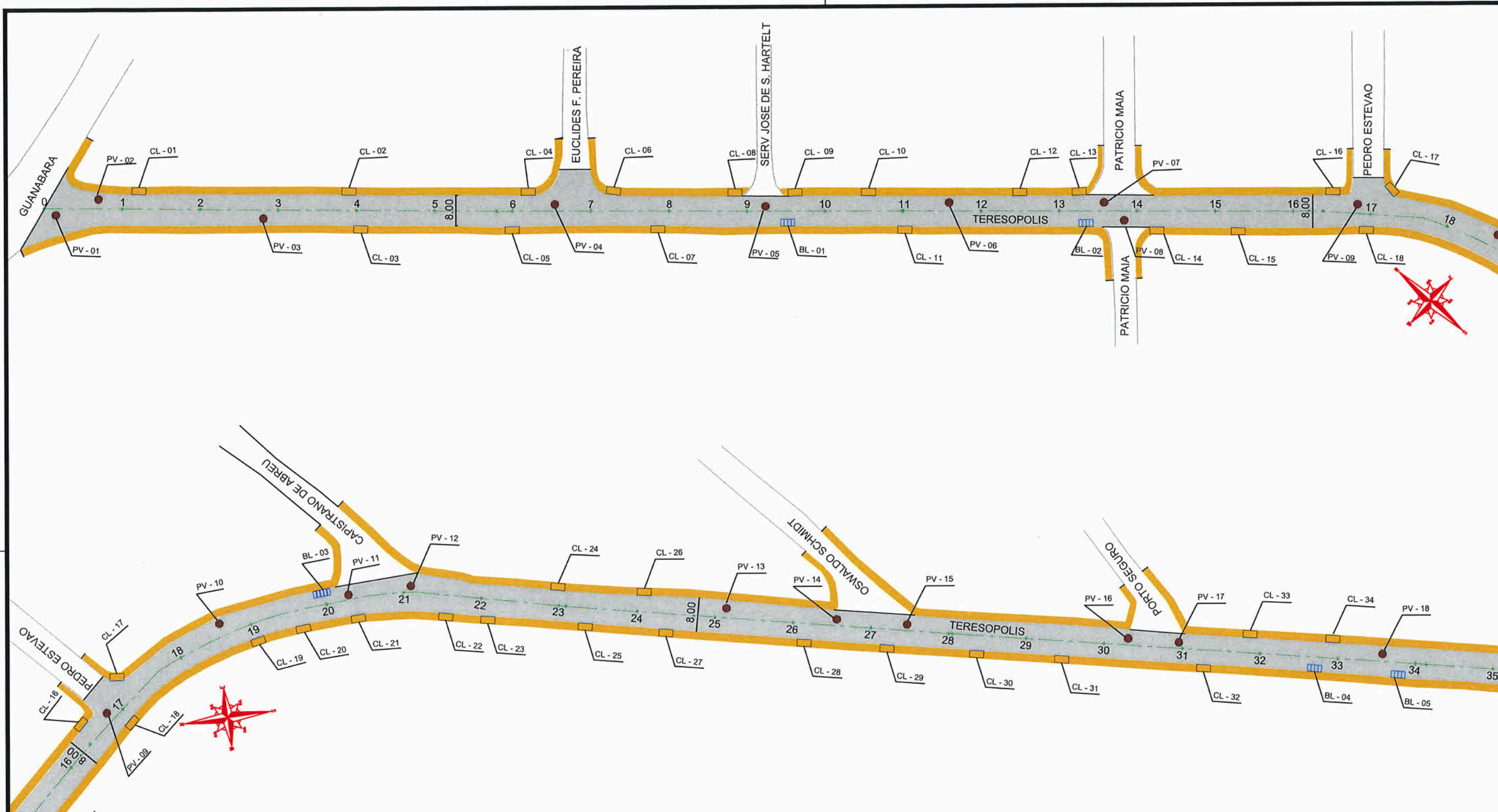
- 1 - Subleito Existente
- 2 - Sub-base Existente
- 3 - Base Existente
- 4 - Revestimento Existente
- 5 - Pintura de Ligação - RR - 1 C
- 6 - Manta Geotêxtil
- 7 - Pintura de Ligação - RR - 1 C
- 8 - CAUQ - Concreto Asfáltico Usinado a Quente faixa "C" = 5,0 cm

Extensão = 1.350,00 m
 Área = 11.200,00 m²

 PREFEITURA MUNICIPAL DE JOINVILLE		SECRETARIA DE INFRAESTRUTURA URBANA UNIDADE DE PAVIMENTAÇÃO				
PROJETO PAVIMENTAÇÃO		Nome da Obra / Endereço: RUA TERESÓPOLIS - BAIRRO GUANABARA TRECHO: RUA GUANABARA/ RUA FLORIANÓPOLIS			Núm. Prancha: 01 / 01	
Resp. Técnico: Engº Civil: Juliano de Sant'Anna CREA: 49.431-5		Conteúdo: PAVIMENTAÇÃO				
Proprietário: PREFEITURA DE JOINVILLE		Desenho: ÚNICO	Arq.CAD: PROJETO GEOMÉTRICO	Modificação:	Data: MAIO/2019	Escala: 1/1000

NOTA : Direitos autorais protegidos pela Lei 5.988 de 14/12/73.
 Vedada a reprodução, alteração, cópia, total ou parcial, sem autorização expressa do autor.





LEGENDA

- Boca de lobo com grelha (BL)
- Caixa coletora (CL)
- Poço de visita (PV)

NOTAS:

- 1 - ESTACAS A CADA 20,00m;
- 2 - ESTE DESENHO CONTÉM INFORMAÇÕES ESPECÍFICAS À FINALIDADE A QUE SE PROPÕE E NÃO DEVE SER UTILIZADO PARA OUTROS FINS SEM CONSULTA AO RESPONSÁVEL TÉCNICO.



SECRETARIA DE INFRAESTRUTURA URBANA
UNIDADE DE PAVIMENTAÇÃO

PROJETO PAVIMENTAÇÃO

Nome da Obra / Endereço:
RUA TERESÓPOLIS - BAIRRO GUANABARA
TRECHO: RUA GUANABARA/ RUA FLORIANÓPOLIS

Resp. Técnico:
Eng.º Civil: Juliano de Sant'Anna
CREA: 49.431-5

Conteúdo:
DRENAGEM

Núm. Prancha:

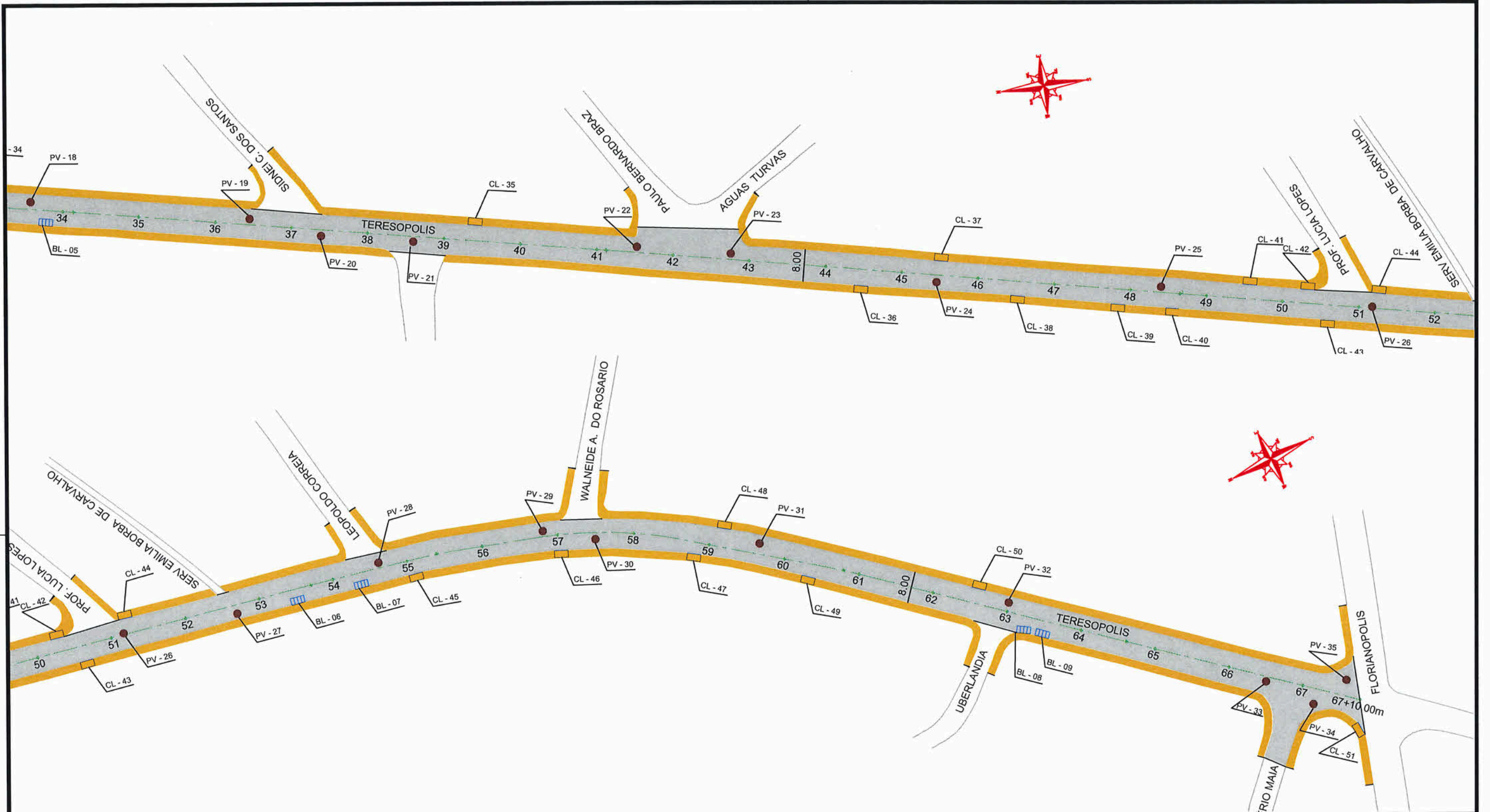
01/02

Proprietário:
PREFEITURA DE JOINVILLE

Desenho: ÚNICO	Arq.CAD: PROJETO GEOMÉTRICO	Modificação:	Data: MAIO/2019	Escala: 1/1000
----------------	-----------------------------	--------------	-----------------	----------------

NOTA : Direitos autorais protegidos pela lei 5.988 de 14/12/73.
Vedada a reprodução, alteração, cópia, total ou parcial, sem autorização expressa do autor.





SECRETARIA DE INFRAESTRUTURA URBANA
UNIDADE DE PAVIMENTAÇÃO

LEGENDA

- Boca de lobo com grelha (BL)
- Caixa coletora (CL)
- Poço de visita (PV)

NOTAS:

- 1 - ESTACAS A CADA 20,00m;
- 2 - ESTE DESENHO CONTÉM INFORMAÇÕES ESPECÍFICAS À FINALIDADE A QUE SE PROPÕE E NÃO DEVE SER UTILIZADO PARA OUTROS FINS SEM CONSULTA AO RESPONSÁVEL TÉCNICO.

PROJETO PAVIMENTAÇÃO

Resp. Técnico:
Eng^o Civil: Juliana da Sant'Anna
CREA: 49.431-5

Proprietário:
PREFEITURA DE JOINVILLE

Nome da Obra / Endereço:
RUA TERESÓPOLIS - BAIRRO GUANABARA
TRECHO: RUA GUANABARA/ RUA FLORIANÓPOLIS

Conteúdo:
DRENAGEM

Núm. Prancha:

02/02

Desenho: ÚNICO	Arq.CAD: PROJETO GEOMÉTRICO	Modificação:	Data: MAIO/2019	Escala: 1/1000
----------------	-----------------------------	--------------	-----------------	----------------

NOTA : Direitos autorais protegidos pela lei 5.988 de 14/12/73.
Vedada a reprodução, alteração, cópia, total ou parcial, sem autorização expressa do autor.

