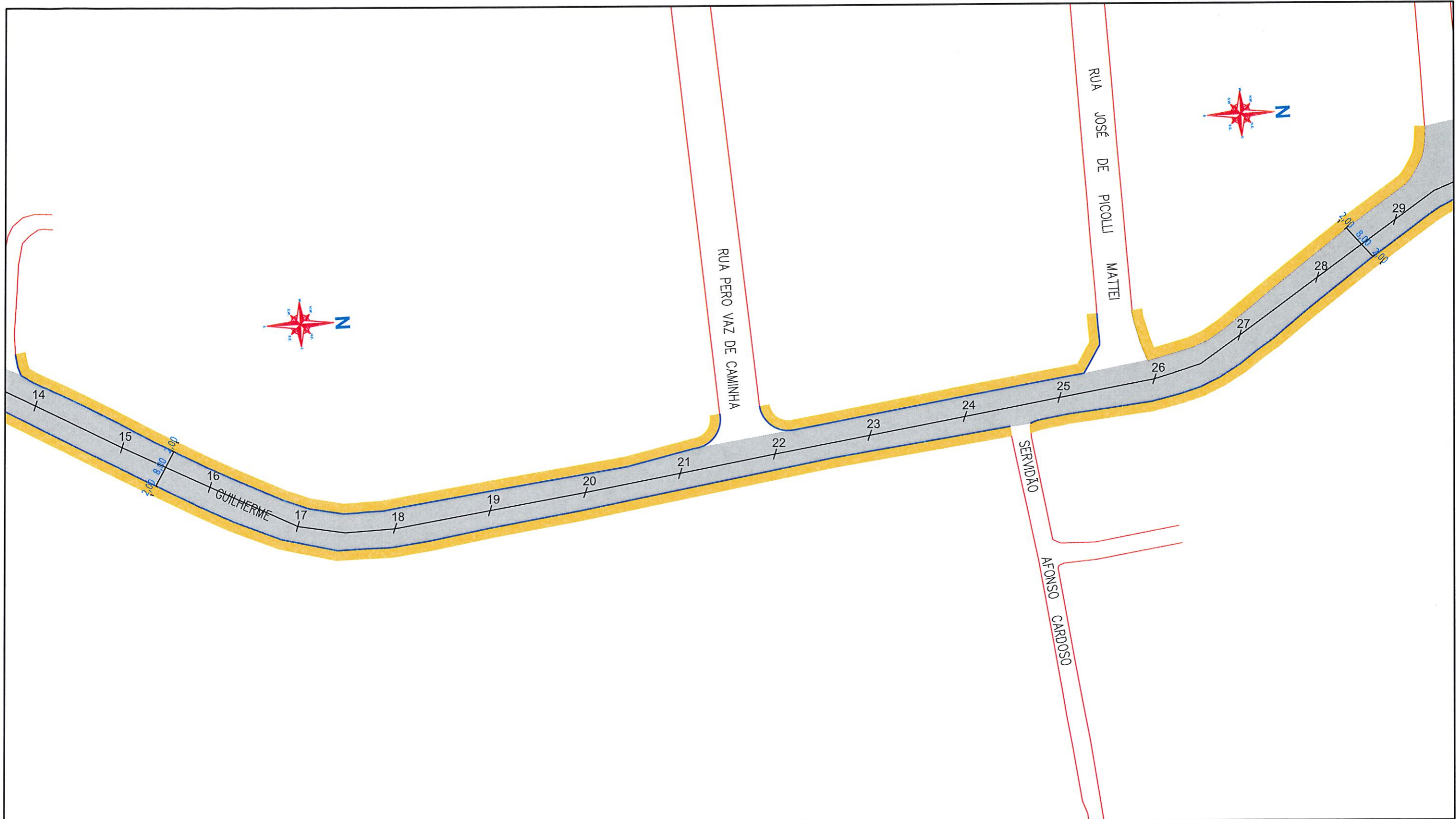


LEGENDA: 		NOTAS: 1 - ESTACAS A CADA 20,00m; 2 - ESTE DESENHO CONTÉM INFORMAÇÕES ESPECÍFICAS À FINALIDADE A QUE SE PROPÕE E NÃO DEVE SER UTILIZADO PARA OUTROS FINS SEM CONSULTA AO RESPONSÁVEL TÉCNICO;		SECRETARIA DE INFRAESTRUTURA URBANA UNIDADE DE PAVIMENTAÇÃO		Nome da Obra / Endereço: RUA GUILHERME- BAIRRO COSTA E SILVA		Núm. Prancha: 01/04
						PROJETO		
RUA RUA BENJAMIN CONSTANT		RUA MARQUES DE OLINDA		Resp. Técnico: Engº Civil: Juliano de Sant'Anna CREA: 49.431-5		Desenho: ÚNICO		Escala: S/ESCALA
Est 0		RUA SÃO JORGE		Proprietário: PREFEITURA DE JOINVILLE		Arq.CAD: PROJETO GEOMÉTRICO		
						Data: ABR/2019		



SECRETARIA DE INFRAESTRUTURA URBANA
UNIDADE DE PAVIMENTAÇÃO

LEGENDA:

- PASSEIO
- PISTA DE ROLAMENTO/RECAPE
- PASSEIO
- MEIO FIO EXISTENTE

NOTAS:

- 1 - ESTACAS A CADA 20,00m;
- 2 - ESTE DESENHO CONTÉM INFORMAÇÕES ESPECÍFICAS À FINALIDADE A QUE SE PROPÕE E NÃO DEVE SER UTILIZADO PARA OUTROS FINS SEM CONSULTA AO RESPONSÁVEL TÉCNICO;

PROJETO

Resp. Técnico:

Engº Civil: Juliano de Sant'Anna
CREA: 49.431-5

Proprietário:

PREFEITURA DE JOINVILLE

Nome da Obra / Endereço:
RUA GUILHERME- BAIRRO COSTA E SILVA

TRECHO: RUA BENJAMIN CONSTANT / PRUDENTE DE MORAES

Conteúdo:

PROJETO GEOMETRICO

Desenho:

ÚNICO

Arq.CAD:

PROJETO GEOMÉTRICO

Modificação:

Data:

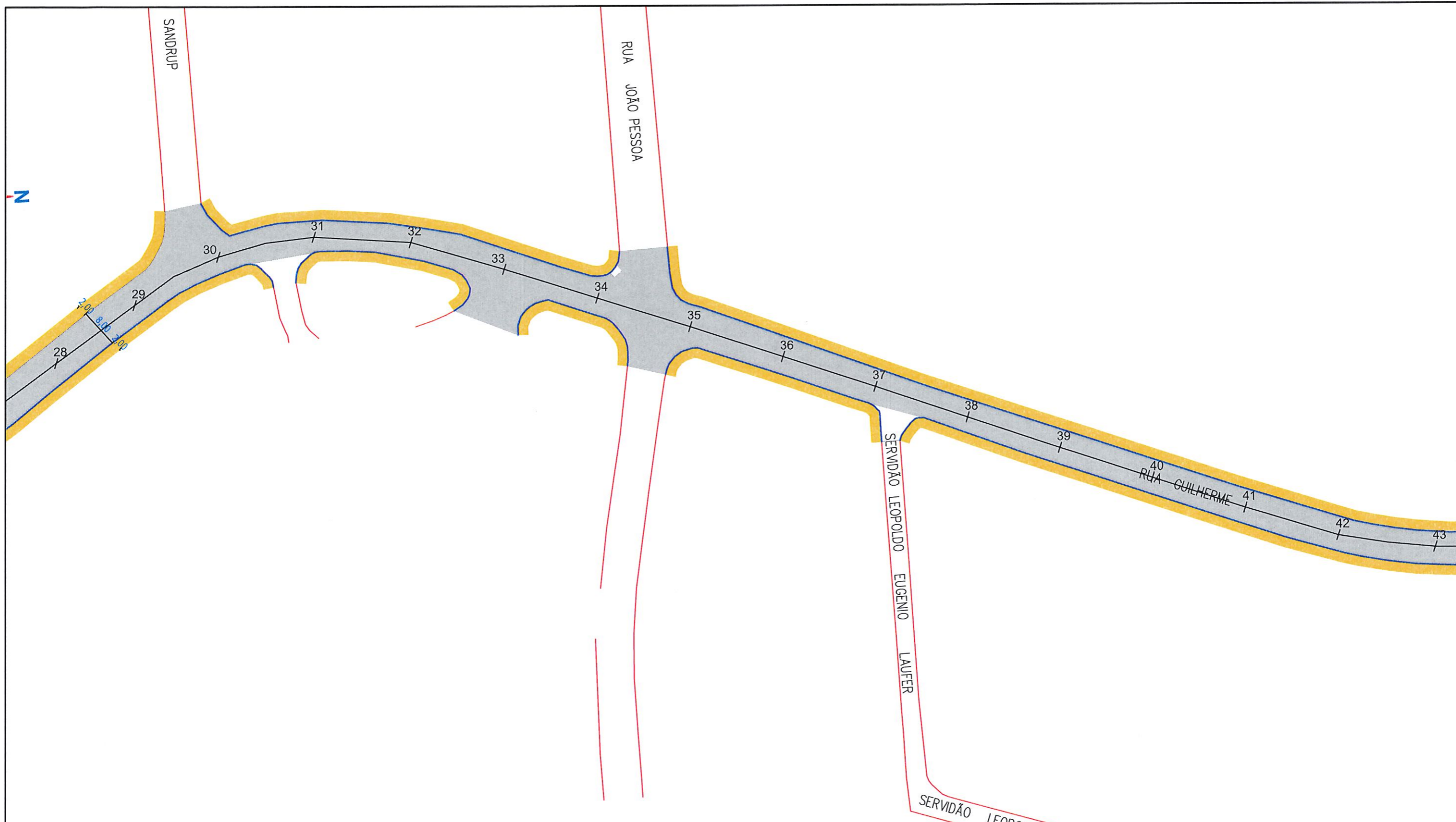
ABR/2019


Núm. Prancha:

02/04





Escala:

S/ESCALA




SECRETARIA DE INFRAESTRUTURA URBANA
UNIDADE DE PAVIMENTAÇÃO

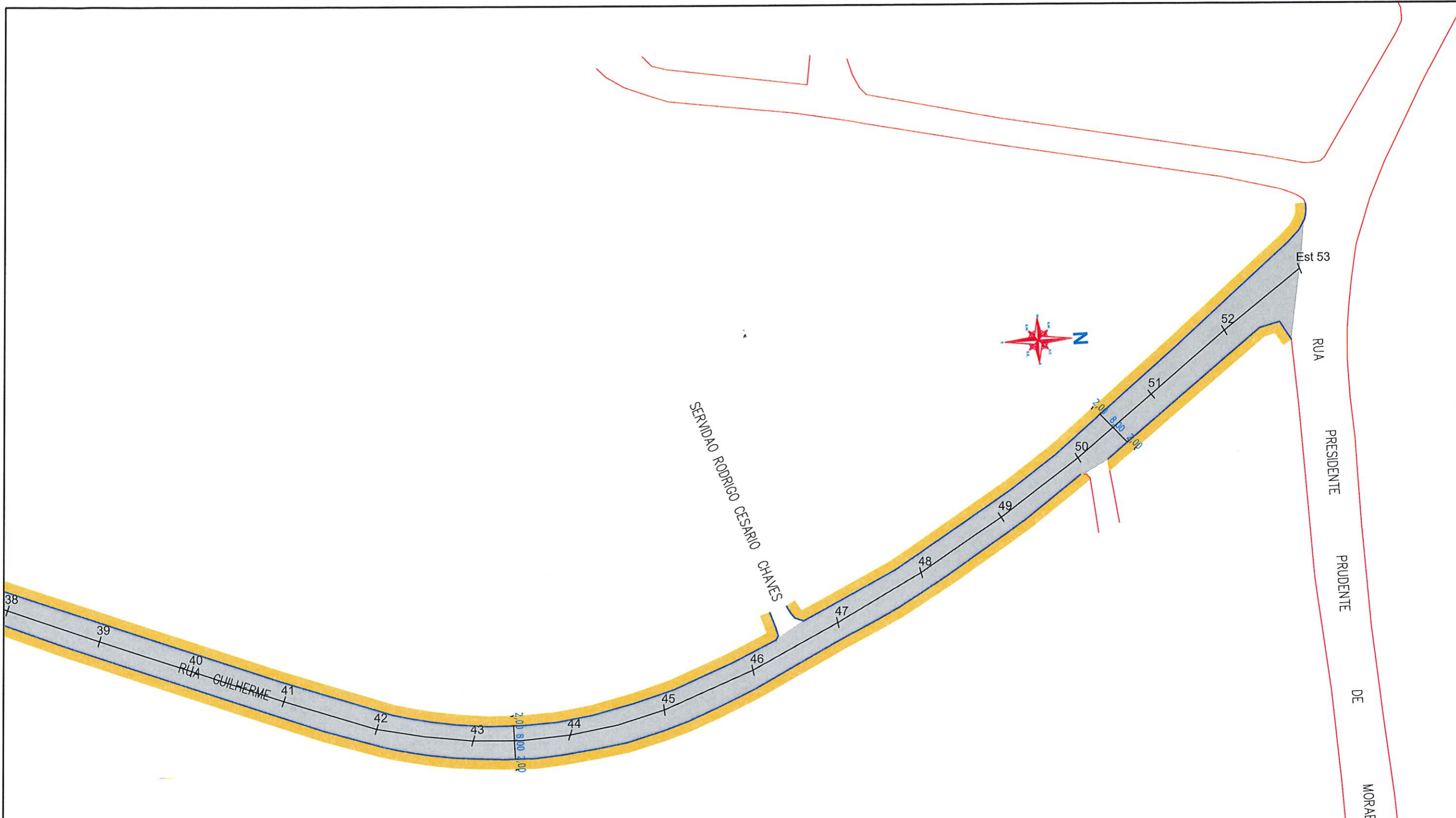
LEGENDA:

	PASSEIO
	PISTA DE ROLAMENTO/RECAPE
	PASSEIO
	MEIO FIO EXISTENTE

NOTAS:





1 - ESTACAS A CADA 20,00m;
 2 - ESTE DESENHO CONTÉM INFORMAÇÕES ESPECÍFICAS À FINALIDADE A QUE SE PROPÕE E NÃO DEVE SER UTILIZADO PARA OUTROS FINS SEM CONSULTA AO RESPONSÁVEL TÉCNICO;

PROJETO		Nome da Obra / Endereço: RUA GUILHERME- BAIRRO COSTA E SILVA		
Resp. Técnico:		TRECHO: RUA BENJAMIN CONSTANT / PRUDENTE DE MORAES		
Eng ^o Civil: <u>Juliano de Sant'Anna</u> CREA: 49431-5		Conteúdo: PROJETO GEOMETRICO		Núm. Prancha: 03/04
Proprietário: <u>PREFEITURA DE JOINVILLE</u>		Desenho: ÚNICO	Arq.CAD: PROJETO GEOMÉTRICO	Modificação:
		Data: ABR/2019	Escala: S/ESCALA	



SECRETARIA DE INFRAESTRUTURA URBANA
UNIDADE DE PAVIMENTAÇÃO

LEGENDA:

-  PASSEIO
-  PISTA DE ROLAMENTO/RECAPE
-  PASSEIO
-  MEIO FIO EXISTENTE

NOTAS:

- 1 - ESTACAS A CADA 20,00m;
- 2 - ESTE DESENHO CONTÉM INFORMAÇÕES ESPECÍFICAS À FINALIDADE A QUE SE PROPÕE E NÃO DEVE SER UTILIZADO PARA OUTROS FINS SEM CONSULTA AO RESPONSÁVEL TÉCNICO;

PROJETO

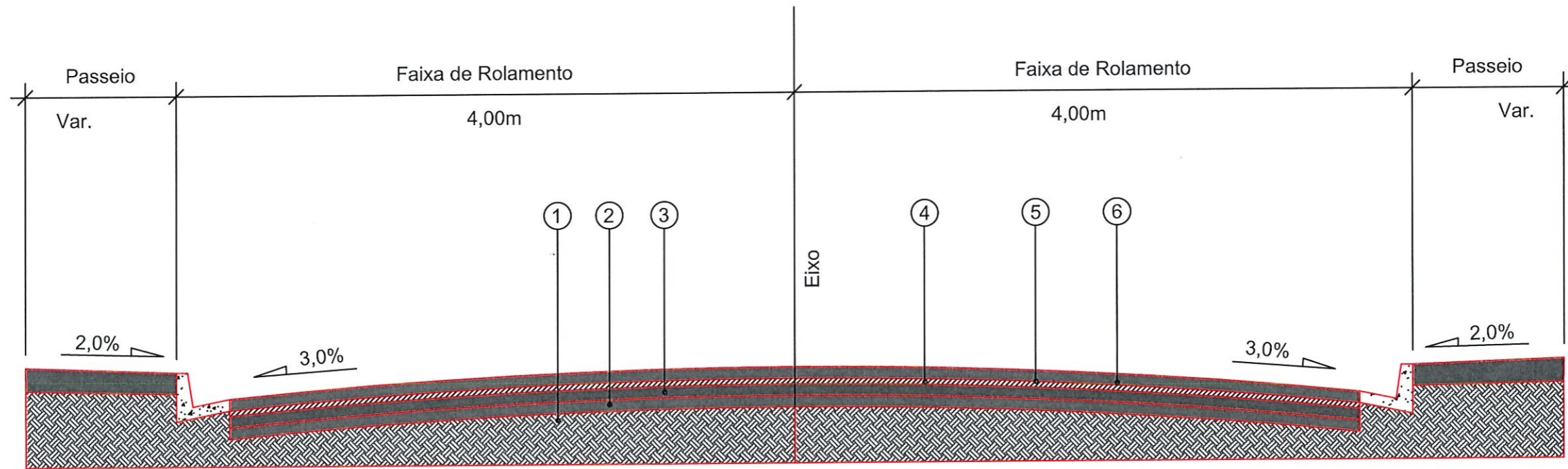
Resp. Técnico:
Eng.º Civil: Juliano de Sant'Anna
CREA 49.431-5
Proprietário:
PREFEITURA DE JOINVILLE

Nome da Obra / Endereço:
RUA GUILHERME- BAIRRO COSTA E SILVA
TRECHO: RUA BENJAMIN CONSTANT / PRUDENTE DE MORAES

Conteúdo:
PROJETO GEOMETRICO

Desenho: ÚNICO	Arq.CAD: PROJETO GEOMÉTRICO	Modificação:	Data: ABR/2019	Núm. Prancha: 04/04	Escala: S/ESCALA
----------------	-----------------------------	--------------	----------------	---------------------	------------------

REQUALIFICAÇÃO



- 1 - Subleito Existente
- 2 - Sub-base Existente
- 3 - Base Existente
- 4 - Revestimento Existente
- 5 - Pintura de Ligação - RR - 1C
- 6 - CAUQ - Concreto Asfáltico Usinado a Quente Faixa "C" = 5,00cm

EXTENSÃO - 1.060,00 m

ÁREA - 8.980,00 m²



SECRETARIA DE INFRAESTRUTURA URBANA
UNIDADE DE PAVIMENTAÇÃO

LEGENDA:

NOTAS:

PROJETO
PAVIMENTAÇÃO

Resp. Técnico:

Eng^o Civil: Juliano de Sant'Anna
CREA: 49.431-5

Proprietário:

PREFEITURA DE JOINVILLE

Desenho:

ÚNICO

Nome da Obra / Endereço:

RUA GUILHERME - BAIRRO: COSTA E SILVA

TRECHO: RUA BENJAMIN CONSTANT / RUA PRUDENTE DE MORAES

Conteúdo:

PROJETO PAVIMENTAÇÃO

Núm. Prancha:

01 / 01

Arq.CAD:

PROJETO PAVIMENTAÇÃO

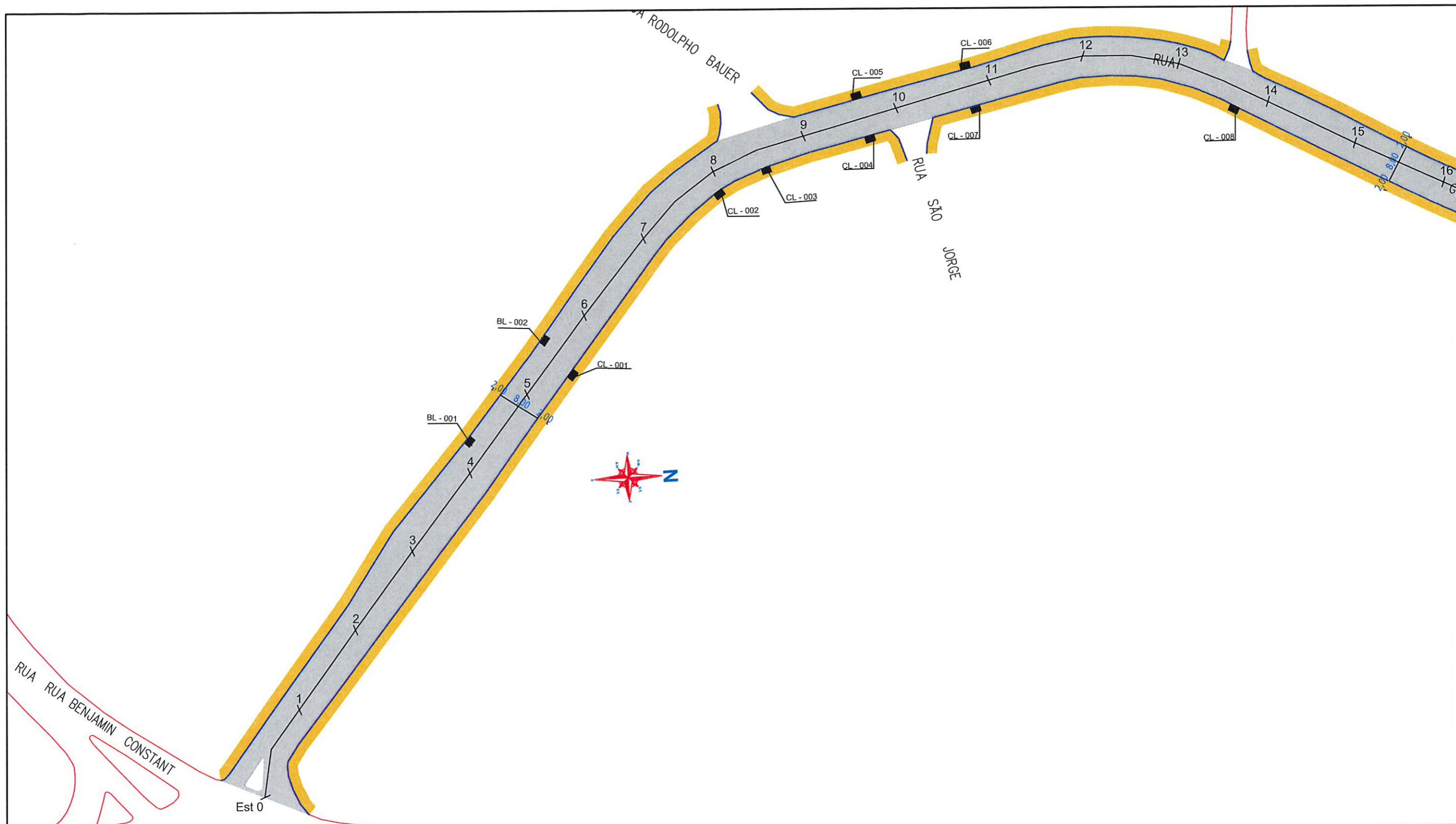
Modificação:

Data:

ABR/2019

Escala:

S/ESCALA



SECRETARIA DE INFRAESTRUTURA URBANA
UNIDADE DE PAVIMENTAÇÃO

LEGENDA:

	PASSEIO		BL - BOCA DE LOBO COM GRELHA
	PISTA DE ROLAMENTO/RECAPE		CL - CAIXA COLETORA NO PASSEIO
	PASSEIO		PV - POÇO DE VISITA
	MEIO FIO EXISTENTE		

NOTAS:

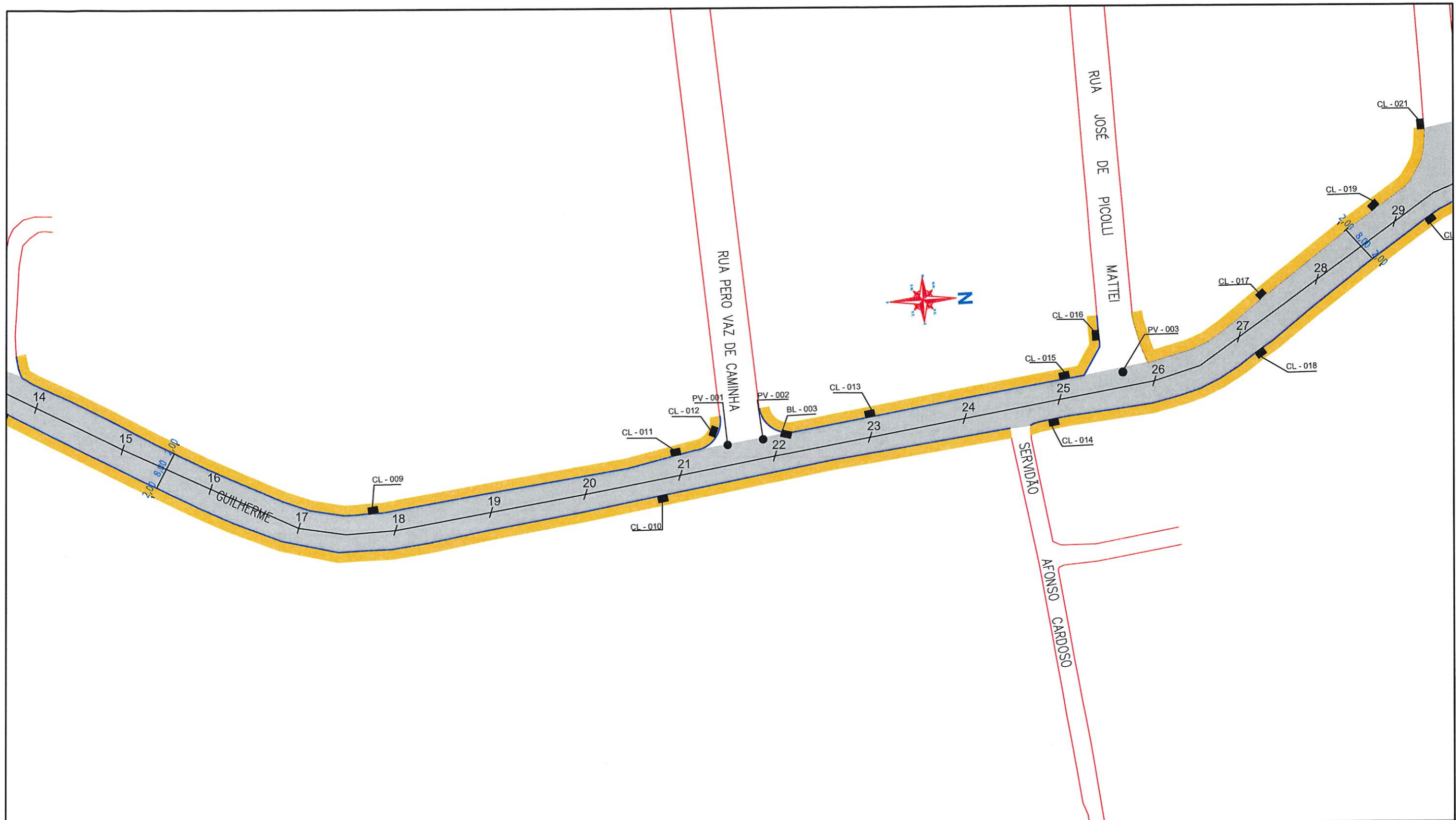
1 - ESTACAS A CADA 20,00m;
2 - ESTE DESENHO CONTÉM INFORMAÇÕES ESPECÍFICAS À FINALIDADE A QUE SE PROPÕE E NÃO DEVE SER UTILIZADO PARA OUTROS FINS SEM CONSULTA AO RESPONSÁVEL TÉCNICO;


PROJETO

Resp. Técnico:
Engº Civil Juliano de Sant'Anna
CREA: 49.431-3

Proprietário:
PREFEITURA DE JOINVILLE

Nome da Obra / Endereço: RUA GUILHERME- BAIRRO COSTA E SILVA		Núm. Prancha: 01/04
TRECHO: RUA BENJAMIN CONSTANT / PRUDENTE DE MORAES		
Conteúdo: PROJETO DRENAGEM		Escala: S/ESCALA
Desenho: ÚNICO	Arq.CAD: PROJETO GEOMÉTRICO	
Modificação:	Data: ABR/2019	



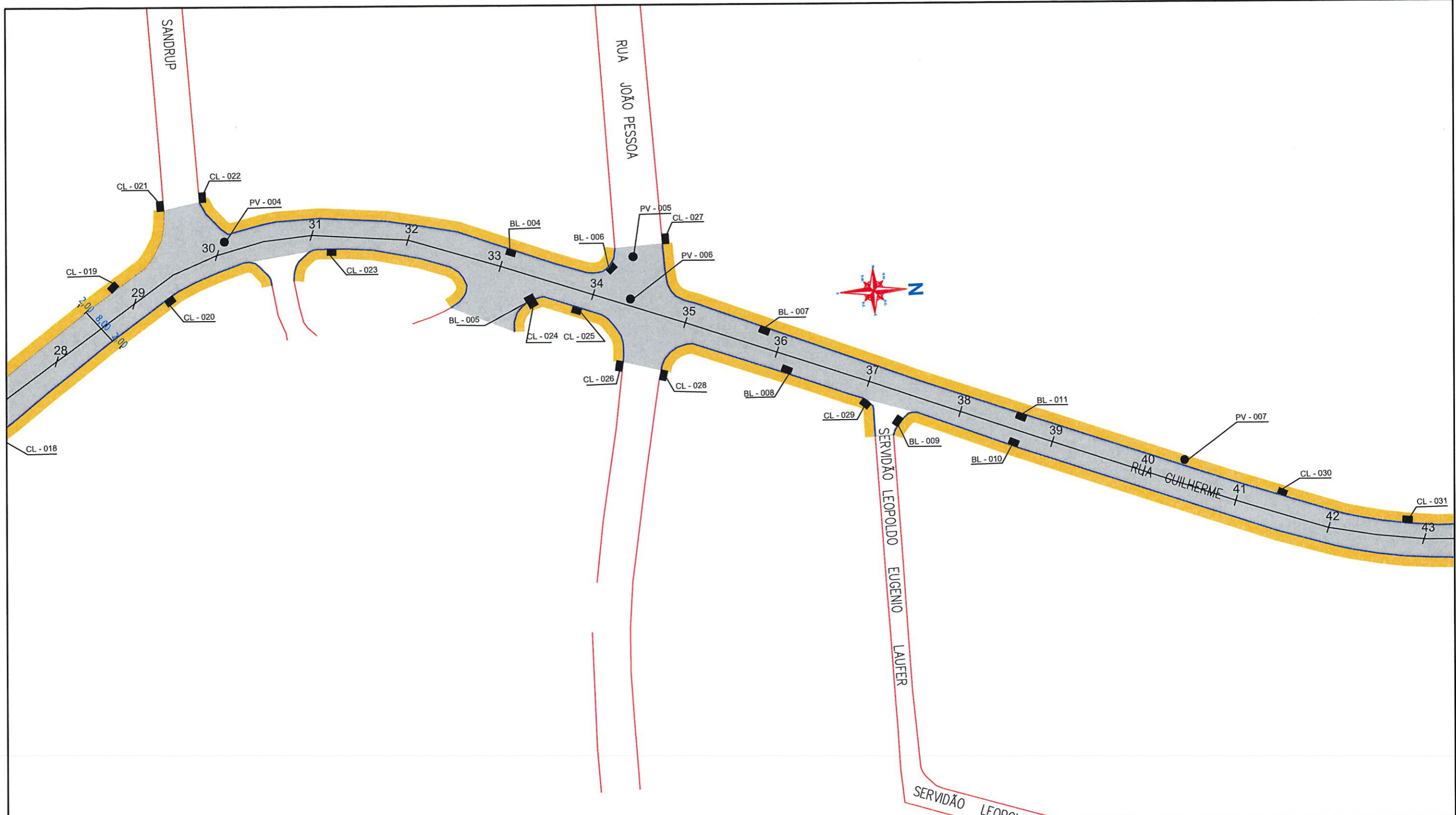
 PREFEITURA MUNICIPAL DE JOINVILLE		SECRETARIA DE INFRAESTRUTURA URBANA UNIDADE DE PAVIMENTAÇÃO		
PROJETO Nome da Obra / Endereço: RUA GUILHERME- BAIRRO COSTA E SILVA TRECHO: RUA BENJAMIN CONSTANT / PRUDENTE DE MORAES		Conteúdo: PROJETO DRENAGEM		Núm. Prancha: 02/04
Resp. Técnico: Engº Civil: Juliana de Sant'Anna CREA: 49.431/5		Data: ABR/2019		
Proprietário: PREFEITURA DE JOINVILLE		Desenho: ÚNICO	Arq.CAD: PROJETO GEOMÉTRICO	Escala: S/ESCALA

LEGENDA:

- | | |
|---------------------------------------------------------------------------------------------------------------|--------------------------------------------------------------------------------------------------------------------|
|  PASSEIO |  BL - BOCA DE LOBO COM GRELHA |
|  PISTA DE ROLAMENTO/RECAPE |  CL - CAIXA COLETORA NO PASSEIO |
|  PASSEIO |  PV - POÇO DE VISITA |
|  MEIO FIO EXISTENTE | |

NOTAS:

- 1 - ESTACAS A CADA 20,00m;
- 2 - ESTE DESENHO CONTÉM INFORMAÇÕES ESPECÍFICAS À FINALIDADE A QUE SE PROPÕE E NÃO DEVE SER UTILIZADO PARA OUTROS FINS SEM CONSULTA AO RESPONSÁVEL TÉCNICO;



SECRETARIA DE INFRAESTRUTURA URBANA
UNIDADE DE PAVIMENTAÇÃO

LEGENDA:

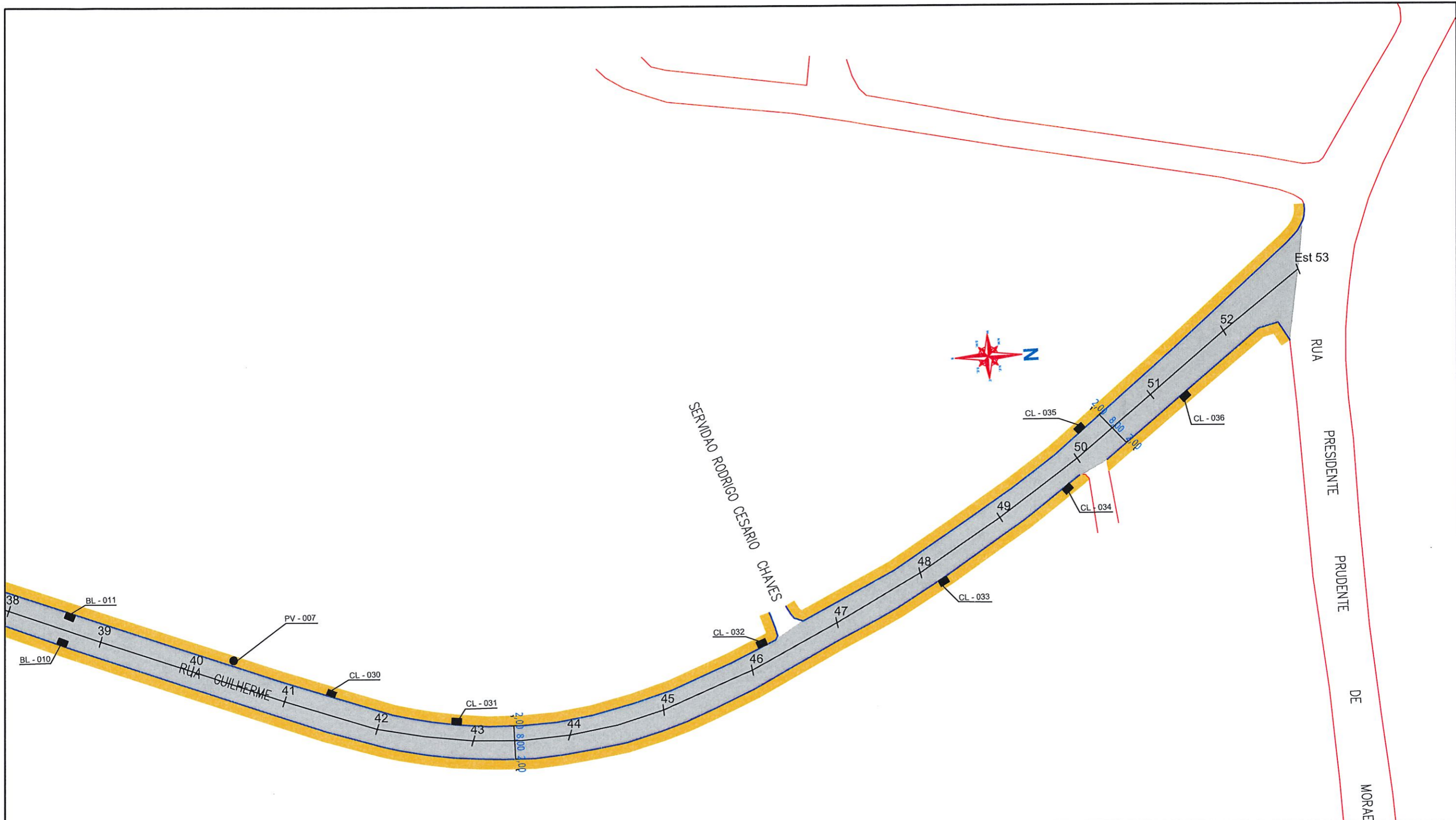
- PASSEIO
- PISTA DE ROLAMENTO/RECAPE
- PASSEIO
- MEIO FIO EXISTENTE
- BL - BOCA DE LOBO COM GRELHA
- CL - CAIXA COLETORA NO PASSEIO
- PV - POÇO DE VISITA

NOTAS:

1 - ESTACAS A CADA 20,00m;
2 - ESTE DESENHO CONTÉM INFORMAÇÕES ESPECÍFICAS À FINALIDADE A QUE SE PROPÕE E NÃO DEVE SER UTILIZADO PARA OUTROS FINS SEM CONSULTA AO RESPONSÁVEL TÉCNICO;

PROJETO
Resp. Técnico:
Engº Civil: *Juliano de Sant'Anna*
CREA: 49.431-6
Proprietário:
PREFEITURA DE JOINVILLE

Nome da Obra / Endereço: RUA GUILHERME- BAIRRO COSTA E SILVA		Núm. Prancha: 03/04
TRECHO: RUA BENJAMIN CONSTANT / PRUDENTE DE MORAES		
Conteúdo: PROJETO DRENAGEM		Escala: S/ESCALA
Desenho:	Arq.CAD:	
ÚNICO	PROJETO GEOMÉTRICO	
Modificação:	Data:	
	ABR/2019	



SECRETARIA DE INFRAESTRUTURA URBANA
UNIDADE DE PAVIMENTAÇÃO

LEGENDA:

- PASSEIO
- PISTA DE ROLAMENTO/RECAPE
- PASSEIO
- MEIO FIO EXISTENTE
- BL - BOCA DE LOBO COM GRELHA
- CL - CAIXA COLETORA NO PASSEIO
- PV - POÇO DE VISITA

NOTAS:
1 - ESTACAS A CADA 20,00m;
2 - ESTE DESENHO CONTÉM INFORMAÇÕES ESPECÍFICAS À FINALIDADE A QUE SE PROPÕE E NÃO DEVE SER UTILIZADO PARA OUTROS FINS SEM CONSULTA AO RESPONSÁVEL TÉCNICO;

PROJETO Resp. Técnico: Engº Civil: Juliano de Sant'Anna CREA: 49.431-5 Proprietário: PREFEITURA DE JOINVILLE		Nome da Obra / Endereço: RUA GUILHERME- BAIRRO COSTA E SILVA TRECHO: RUA BENJAMIN CONSTANT / PRUDENTE DE MORAES		Núm. Prancha: <div style="font-size: 2em; font-weight: bold;">04/04</div>		
Conteúdo: PROJETO DRENAGEM		Desenho: ÚNICO	Arq.CAD: PROJETO GEOMÉTRICO		Modificação:	Data: ABR/2019