

Eng. Paulo Renato Vecchietti
 Diretor Executivo
 Secretaria de Infraestrutura Urbana
 Matrícula 19.094



SECRETARIA DE INFRAESTRUTURA URBANA
 GERÊNCIA DE PAVIMENTAÇÃO

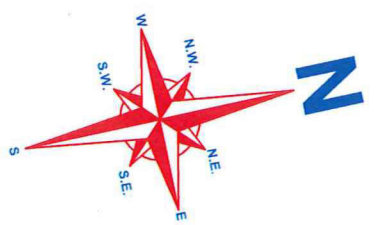

LEGENDA:

	PASSEIO
	PISTA DE ROLAMENTO
	PASSEIO
	LINHA FÉRREA

NOTAS:

- ESTACAS A CADA 20,00m;
- ESTE DESENHO CONTEM INFORMAÇÕES ESPECÍFICAS À FINALIDADE A QUE SE PROPÕE E NÃO DEVE SER UTILIZADO PARA OUTROS FINS SEM CONSULTA AO RESPONSÁVEL TÉCNICO.

PROJETO GEOMÉTRICO Resp. Técnico: Engº Civil: Juliano de Sant'Anna CREA: 49.431-5 Proprietário: PREFEITURA DE JOINVILLE	Nome da Obra / Endereço: RUA DONA FRANCISCA - BAIRRO SAGUAÇU TRECHO: HERMAN LEPPER / SAGUAÇU TRECHO: SAGUAÇU / ITAIÓPOLIS Conteúdo: PROJETO GEOMÉTRICO	Núm. Prancha: 01 / 06
Desenho: ÚNICO	Arq.CAD: PROJETO GEOMÉTRICO	Modificação: Data: FEV/18
		Escala: S/ESCALA



Eng. Paulo Renato Vecchietti
 Diretor Executivo
 Secretaria de Infraestrutura Urbana
 Matrícula 19.094



SECRETARIA DE INFRAESTRUTURA URBANA
 GERÊNCIA DE PAVIMENTAÇÃO

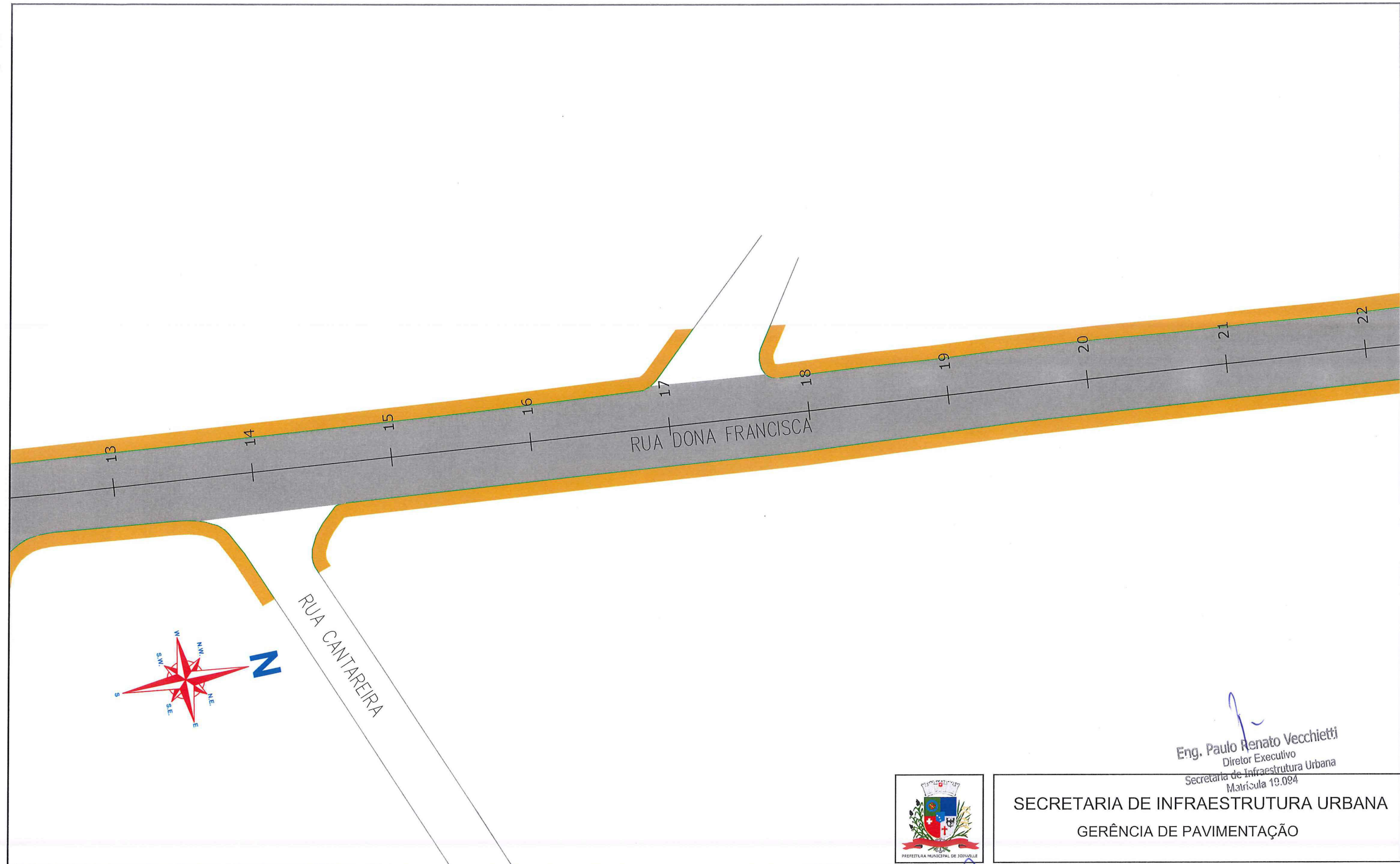
LEGENDA:

	PASSEIO
	PISTA DE ROLAMENTO
	PASSEIO
	LINHA FÉRREA

NOTAS:

- ESTACAS A CADA 20,00m;
- ESTE DESENHO CONTEM INFORMAÇÕES ESPECÍFICAS À FINALIDADE A QUE SE PROPÕE E NÃO DEVE SER UTILIZADO PARA OUTROS FINS SEM CONSULTA AO RESPONSÁVEL TÉCNICO.

PROJETO GEOMÉTRICO Resp. Técnico: Proprietário: PREFEITURA DE JOINVILLE Desenho: ÚNICO		Nome da Obra / Endereço: RUA DONA FRANCISCA - BAIRRO SAGUAÇU TRECHO: HERMAN LEPPER / SAGUAÇU TRECHO: SAGUAÇU / ITAIÓPOLIS		Núm. Prancha: 02/06
Conteúdo: PROJETO GEOMÉTRICO		Arq.CAD: PROJETO GEOMÉTRICO	Modificação: Data: FEV/18	



Eng. Paulo Renato Vecchietti
 Diretor Executivo
 Secretaria de Infraestrutura Urbana
 Matrícula 19.094



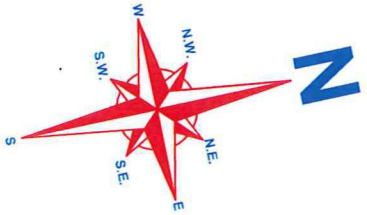

SECRETARIA DE INFRAESTRUTURA URBANA
 GERÊNCIA DE PAVIMENTAÇÃO

LEGENDA:

	PASSEIO
	PISTA DE ROLAMENTO
	PASSEIO
	LINHA FÉRREA

NOTAS:
 1 - ESTACAS A CADA 20,00m;
 2 - ESTE DESENHO CONTÉM INFORMAÇÕES ESPECÍFICAS À FINALIDADE A QUE SE PROPÕE E NÃO DEVE SER UTILIZADO PARA OUTROS FINS SEM CONSULTA AO RESPONSÁVEL TÉCNICO.

PROJETO GEOMÉTRICO Resp. Técnico: Engº Civil: Juliana de Sant'Anna CREA: 49.431-5 Proprietário: PREFEITURA DE JOINVILLE		Nome da Obra / Endereço: RUA DONA FRANCISCA - BAIRRO SAGUAÇU TRECHO: HERMAN LEPPER / SAGUAÇU TRECHO: SAGUAÇU / ITAIÓPOLIS		Núm. Prancha: 03/06
Desenho: ÚNICO		Conteúdo: PROJETO GEOMÉTRICO	Escala: S/ESCALA	
		Arq.CAD: PROJETO GEOMÉTRICO	Modificação:	Data: FEV/18



Eng. Paulo Renato Vecchietti
 Diretor Executivo
 Secretaria de Infraestrutura Urbana
 Matrícula 19.094



SECRETARIA DE INFRAESTRUTURA URBANA
 GERÊNCIA DE PAVIMENTAÇÃO


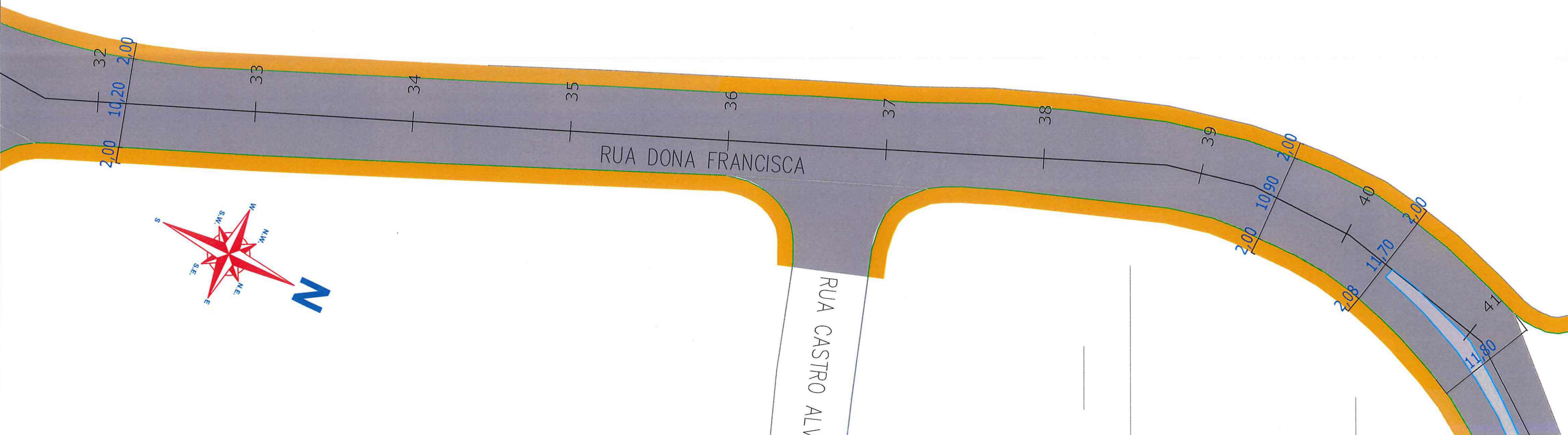
LEGENDA:

- PASSEIO
- PISTA DE ROLAMENTO
- PASSEIO
- LINHA FÉRREA

NOTAS:

- 1 - ESTACAS A CADA 20,00m;
- 2 - ESTE DESENHO CONTÉM INFORMAÇÕES ESPECÍFICAS À FINALIDADE A QUE SE PROPÕE E NÃO DEVE SER UTILIZADO PARA OUTROS FINS SEM CONSULTA AO RESPONSÁVEL TÉCNICO.

PROJETO GEOMÉTRICO		Nome da Obra / Endereço: RUA DONA FRANCISCA - BAIRRO SAGUAÇU TRECHO: HERMAN LEPPER / SAGUAÇU TRECHO: SAGUAÇU / ITALÓPOLIS		
Resp. Técnico: Engº Civil: Juliano de Sant'Anna CREA: 49.431-5		Conteúdo: PROJETO GEOMÉTRICO		Núm. Prancha: 04 / 06
Proprietário: PREFEITURA DE JOINVILLE		Desenho: ÚNICO	Arq.CAD: PROJETO GEOMÉTRICO	Modificação: Data: FEV/18
		Escala: S/ESCALA		



Eng. Paulo Renato Vecchietti
 Diretor Executivo
 Secretaria de Infraestrutura Urbana
 Matrícula 19.094



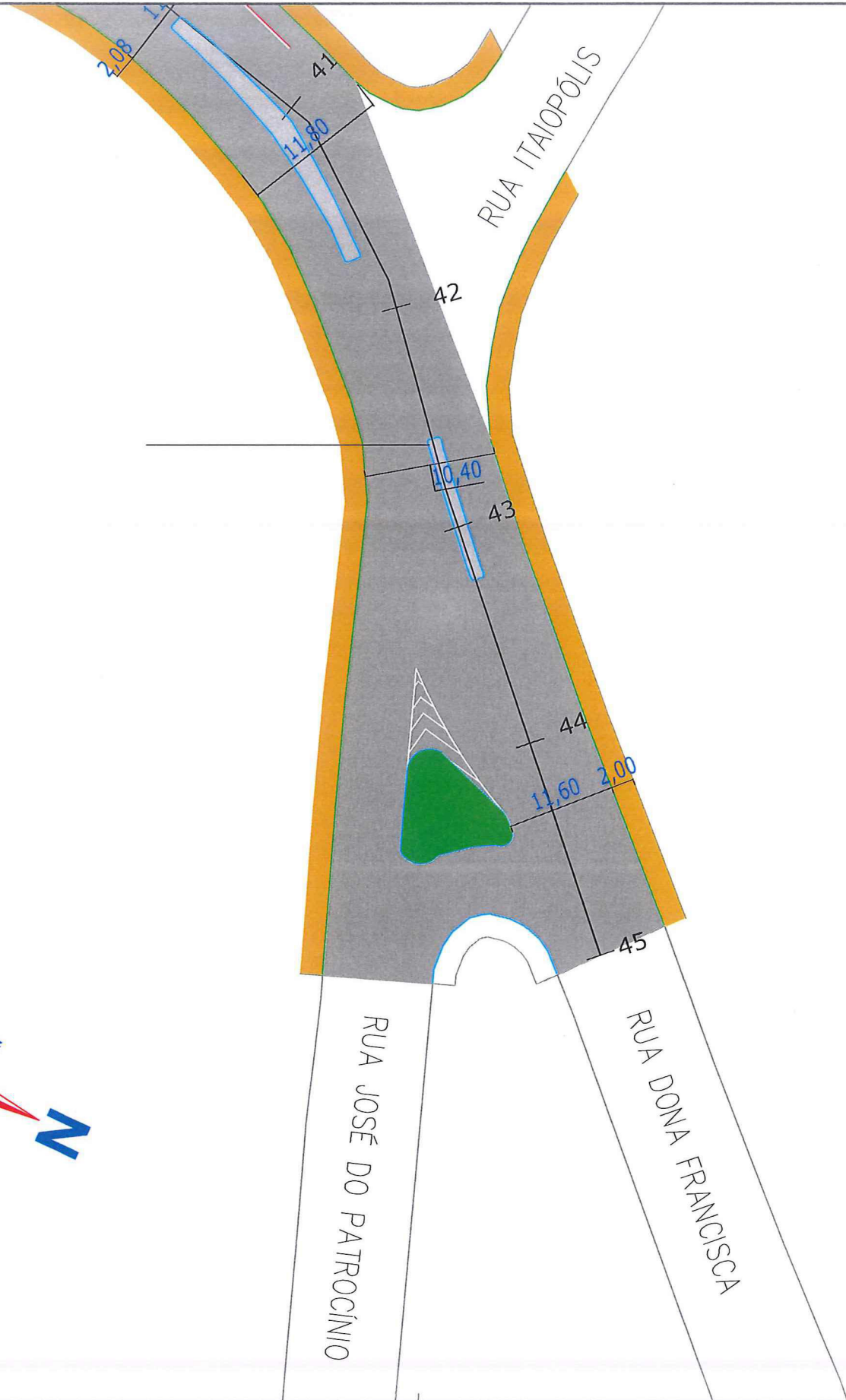

SECRETARIA DE INFRAESTRUTURA URBANA
 GERÊNCIA DE PAVIMENTAÇÃO

LEGENDA:

	PASSEIO
	PISTA DE ROLAMENTO
	PASSEIO
	LINHA FÉRREA

NOTAS:
 1 - ESTACAS A CADA 20,00m;
 2 - ESTE DESENHO CONTÉM INFORMAÇÕES ESPECÍFICAS À FINALIDADE A QUE SE PROPÕE E NÃO DEVE SER UTILIZADO PARA OUTROS FINS SEM CONSULTA AO RESPONSÁVEL TÉCNICO.

PROJETO GEOMÉTRICO	Nome da Obra / Endereço: RUA DONA FRANCISCA - BAIRRO SAGUAÇU TRECHO: HERMAN LEPPER / SAGUAÇU TRECHO: SAGUAÇU / ITAIÓPOLIS			Núm. Prancha: 05/06
Resp. Técnico: Eng.º Civil: João de Sant'Anna CREA: 49.431-5	Conteúdo: PROJETO GEOMÉTRICO			
Proprietário: PREFEITURA DE JOINVILLE	Arq.CAD: PROJETO GEOMÉTRICO	Modificação:	Data: FEV/18	Escala: S/ESCALA
Desenho: ÚNICO				




 Eng. Paulo Renato Vecchietti
 Diretor Executivo
 Secretaria de Infraestrutura Urbana
 Matrícula 19.094



SECRETARIA DE INFRAESTRUTURA URBANA
GERÊNCIA DE PAVIMENTAÇÃO

LEGENDA:

-  PASSEIO
-  PISTA DE ROLAMENTO
-  PASSEIO
-  LINHA FÉRREA

NOTAS:

- 1 - ESTACAS A CADA 20,00m;
- 2 - ESTE DESENHO CONTÉM INFORMAÇÕES ESPECÍFICAS À FINALIDADE A QUE SE PROPÕE E NÃO DEVE SER UTILIZADO PARA OUTROS FINS SEM CONSULTA AO RESPONSÁVEL TÉCNICO.

PROJETO
GEOMÉTRICO

Resp. Técnico: 
 Eng. Cleo Juliano de Sant'Anna
 CREA: 49.431-5

Proprietário:
PREFEITURA DE JOINVILLE

Desenho: ÚNICO

Nome da Obra / Endereço:
RUA DONA FRANCISCA - BAIRRO SAGUAÇU
TRECHO: HERMAN LEPPER / SAGUAÇU
TRECHO: SAGUAÇU / ITAIÓPOLIS

Conteúdo:
PROJETO GEOMÉTRICO

Arq.CAD:
PROJETO GEOMÉTRICO

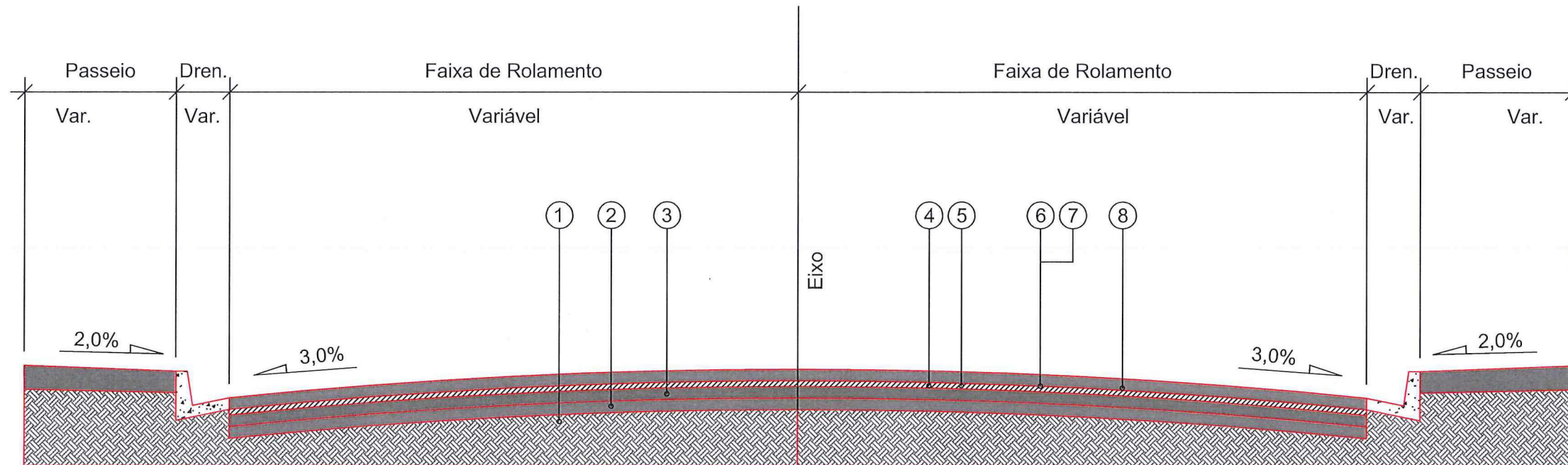
Modificação:

Data:
FEV/18

Núm. Prancha:
06/06

Escala:
S/ESCALA

RESTAURAÇÃO



- 1 - Subleito Existente
- 2 - Base Existente espessura média= 15,72cm
- 3 - Sub-base Existente espessura média= 21,85cm
- 4 - Revestimento Existente espessura média= 5,00cm
- 5 - Fresagem Total do Revestimento Existente= 5,00cm
- 6 - Pintura de Ligação - RR - 1C
- 7 - PMQ - Concreto Asfáltico Usinado a Quente faixa "b" = 5,00cm
- 8 - CAUQ - Concreto Asfáltico Usinado a Quente faixa "c" = 4,00cm

Eng. Paulo Renato Vecchietti
 Diretor Executivo
 Secretaria de Infraestrutura Urbana
 Matrícula 12.094



SECRETARIA DE INFRAESTRUTURA URBANA
 GERÊNCIA DE PAVIMENTAÇÃO

LEGENDA:

NOTAS:

PROJETO PAVIMENTAÇÃO		Nome da Obra / Endereço: RUA DONA FRANCISCA - BAIRRO: SAGUAÇÚ TRECHO: HERMANN LEPPER / ITAIÓPOLIS		
Resp. Técnico: Engº Civil Juliano de Sant'Anna CREA: 49.431-5	Conteúdo: PROJETO PAVIMENTAÇÃO		Núm. Prancha: 01 / 01	
Proprietário: PREFEITURA DE JOINVILLE	Desenho: ÚNICO	Arq.CAD: PROJETO PAVIMENTAÇÃO	Modificação:	Data: JAN/2018
				Escala: S/ESCALA