

  
**Eng. Paulo Renato Vecchietti**  
 Diretor Executivo  
 Secretaria de Infraestrutura Urbana  
 Matrícula 19.094




**SECRETARIA DE INFRAESTRUTURA URBANA**  
**GERÊNCIA DE PAVIMENTAÇÃO**

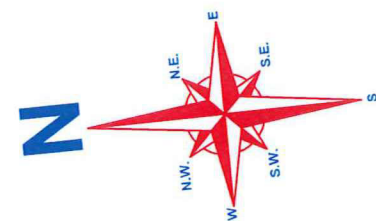
**LEGENDA:**

	PASSEIO
	PISTA DE ROLAMENTO
	PASSEIO
	LINHA FÉRREA

**NOTAS:**

1 - ESTACAS A CADA 20,00m;  
 2 - ESTE DESENHO CONTÉM INFORMAÇÕES ESPECÍFICAS À FINALIDADE À QUE SE PROPÕE E NÃO DEVE SER UTILIZADO PARA OUTROS FINS SEM CONSULTA AO RESPONSÁVEL TÉCNICO.

<b>PROJETO GEOMÉTRICO</b>		Nome da Obra / Endereço: RUA JARAGUÁ - BAIRRO AMÉRICA TRECHO: ARARANGUÁ / FREDERICO HUBNER TRECHO: FREDERICO HUBNER / TIMBÓ TRECHO: TIMBÓ / XV DE NOVEMBRO		Núm. Prancha: <b>01 / 06</b>	
Resp. Técnico:  Engº Civil: Juliano de Sant'Anna CREA: 49.431-5		Conteúdo: PROJETO GEOMÉTRICO			
Proprietário: PREFEITURA DE JOINVILLE		Arq.CAD: PROJETO GEOMÉTRICO	Modificação:	Data: FEV/2018	Escala: S/ESCALA



2,00 10,50 2,00

9

10

11

12

13

14

15

2,00 11,00 2,00

15+10

15+12

2,00 11,00 2,00

1

2,00 12,40 2,00

2

RUA SERV. BIOMA

RUA JARAGUÁ

RUA FREDERICO HUBNER

RUA JOÃO DE OLIVEIRA NASCIMENTO

RUA JOÃO BARTOLDI

Eng. Paulo Renato Vecchietti  
Diretor Executivo  
Secretaria de Infraestrutura Urbana  
Matrícula 19.084



SECRETARIA DE INFRAESTRUTURA URBANA  
GERÊNCIA DE PAVIMENTAÇÃO

LEGENDA:

-  PASSEIO
-  PISTA DE ROLAMENTO
-  PASSEIO
-  LINHA FERREA

NOTAS:

- 1 - ESTACAS A CADA 20,00m;
- 2 - ESTE DESENHO CONTÉM INFORMAÇÕES ESPECÍFICAS À FINALIDADE A QUE SE PROPÕE E NÃO DEVE SER UTILIZADO PARA OUTROS FINS SEM CONSULTA AO RESPONSÁVEL TÉCNICO.

PROJETO  
GEOMÉTRICO

Resp. Técnico  
Eng.º Civil: Julliano de Sant'Anna  
CREA: 49.431-5

Proprietário:  
PREFEITURA DE JOINVILLE

Desenho:  
ÚNICO

Nome da Obra / Endereço:  
RUA JARAGUÁ - BAIRRO AMÉRICA  
TRECHO: ARARANGUÁ / FREDERICO HUBNER  
TRECHO: FREDERICO HUBNER / TIMBÓ  
TRECHO: TIMBÓ / XV DE NOVENBRO

Conteúdo:  
PROJETO GEOMÉTRICO

Arq.CAD:  
PROJETO GEOMÉTRICO

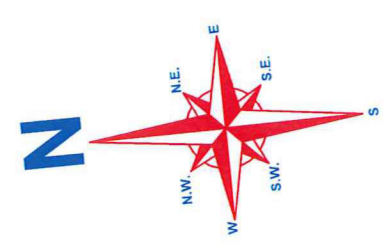
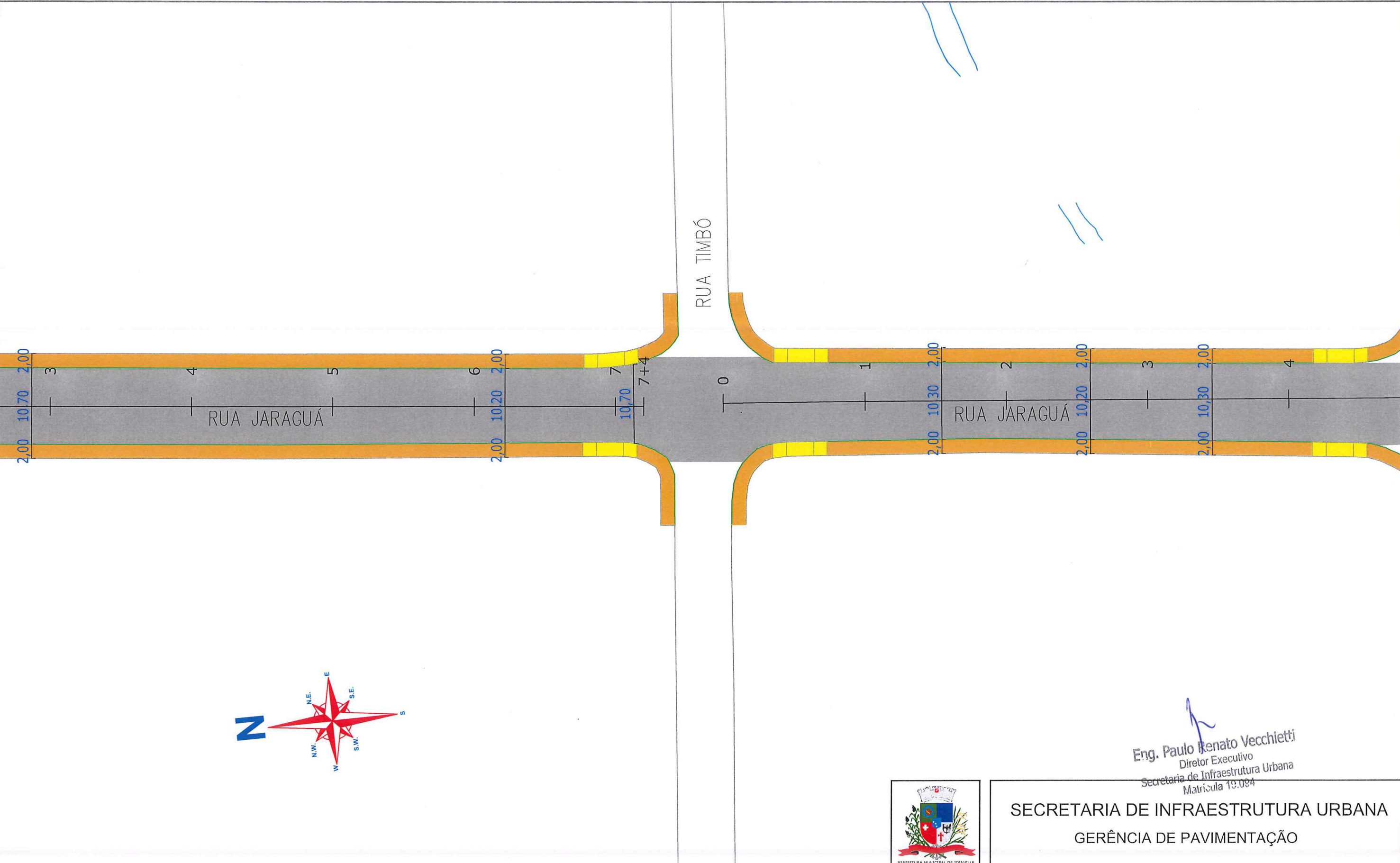
Modificação:

Data:  
FEV/2018

Núm. Prancha:

02/06

Escala:  
S/ESCALA



  
**Eng. Paulo Renato Vecchietti**  
 Diretor Executivo  
 Secretaria de Infraestrutura Urbana  
 Matrícula 19.094




**SECRETARIA DE INFRAESTRUTURA URBANA**  
**GERÊNCIA DE PAVIMENTAÇÃO**

**LEGENDA:**

	PASSEIO
	PISTA DE ROLAMENTO
	PASSEIO
	LINHA FÉRREA

**NOTAS:**

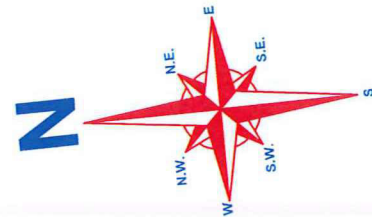
1 - ESTACAS A CADA 20,00m;  
 2 - ESTE DESENHO CONTÉM INFORMAÇÕES ESPECÍFICAS À FINALIDADE A QUE SE PROPÕE E NÃO DEVE SER UTILIZADO PARA OUTROS FINS SEM CONSULTA AO RESPONSÁVEL TÉCNICO.

<b>PROJETO GEOMÉTRICO</b> Resp. Técnico:  Eng <sup>o</sup> Civil: Juliana de Sant'Anna CREA: 49.431-5 Proprietário: PREFEITURA DE JOINVILLE Desenho: ÚNICO	Nome da Obra / Endereço: RUA JARAGUÁ - BAIRRO AMÉRICA TRECHO: ARARANGUÁ / FREDERICO HUBNER TRECHO: FREDERICO HUBNER / TIMBÓ TRECHO: TIMBÓ / XV DE NOVEMBRO Conteúdo: PROJETO GEOMÉTRICO	Núm. Prancha: <b>03/06</b> Escala: S/ESCALA
Arq.CAD: PROJETO GEOMÉTRICO	Modificação:	Data: FEV/2018

RUA MAX COLIN

RUA MAL. DEODORO

RUA JARAGUÁ



LEGENDA:

-  PASSEIO
-  PISTA DE ROLAMENTO
-  PASSEIO
-  LINHA FERREA

NOTAS:

- 1 - ESTACAS A CADA 20,00m;
- 2 - ESTE DESENHO CONTÉM INFORMAÇÕES ESPECÍFICAS À FINALIDADE A QUE SE PROPÕE E NÃO DEVE SER UTILIZADO PARA OUTROS FINS SEM CONSULTA AO RESPONSÁVEL TÉCNICO.

*Eng. Paulo Renato Vecchietti*  
 Diretor Executivo  
 Secretaria de Infraestrutura Urbana  
 Matrícula 19.094



SECRETARIA DE INFRAESTRUTURA URBANA  
 GERÊNCIA DE PAVIMENTAÇÃO

PROJETO GEOMÉTRICO

Resp. Técnico  
 Eng<sup>o</sup> Civil: Danilo de Sant'Anna  
 CREA: 49.431-5

Proprietário:  
 PREFEITURA DE JOINVILLE

Desenho:  
 ÚNICO

Nome da Obra / Endereço:  
 RUA JARAGUÁ - BAIRRO AMÉRICA  
 TRECHO: ARARANGUÁ / FREDERICO HUBNER  
 TRECHO: FREDERICO HUBNER / TIMBÓ  
 TRECHO: TIMBÓ / XV DE NOVEMBRO

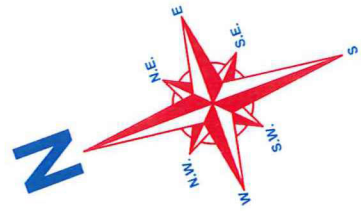
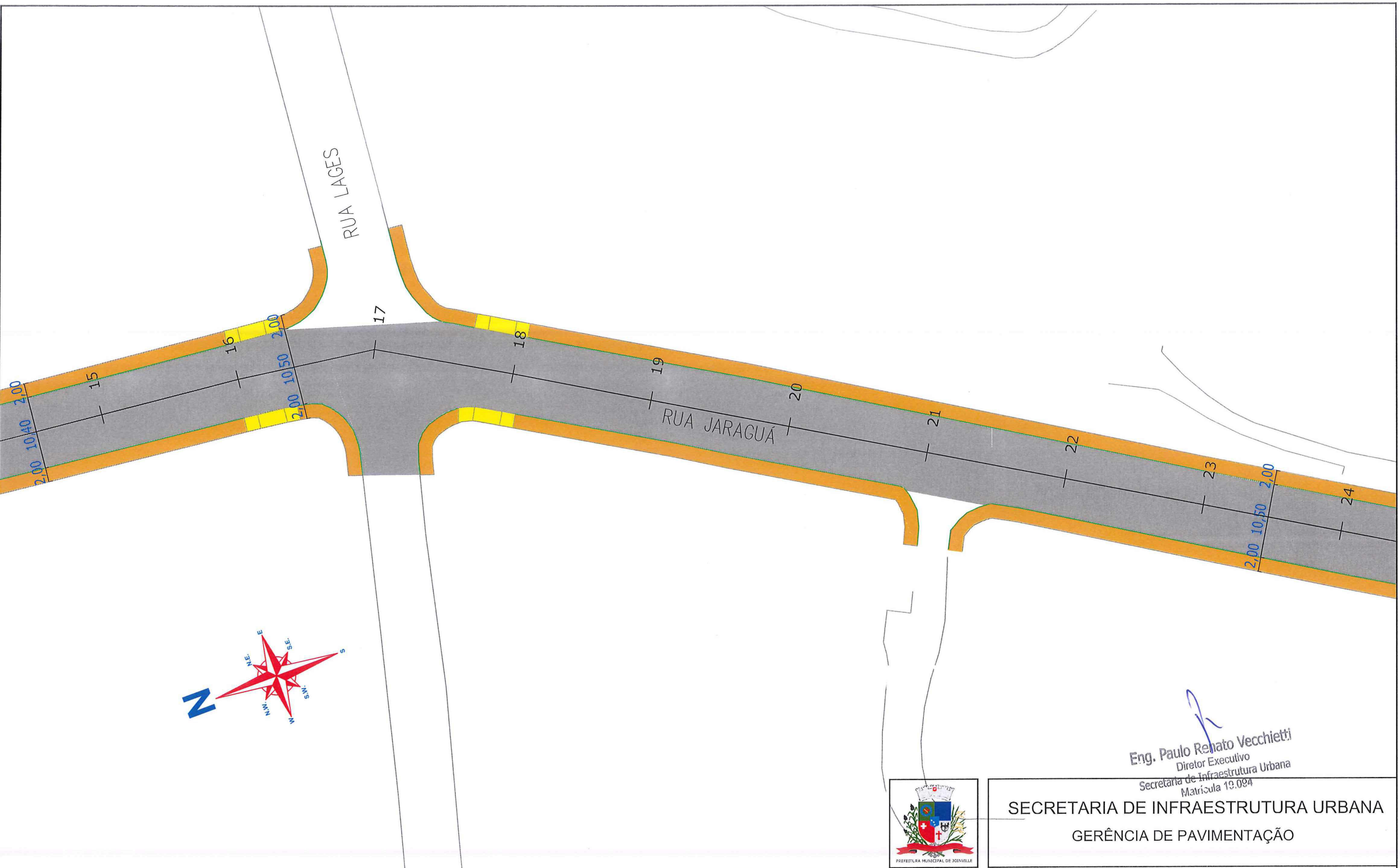
Conteúdo:  
 PROJETO GEOMÉTRICO

Arq.CAD:  
 PROJETO GEOMÉTRICO


Modificação:

Data:  
 FEV/2018

Núm. Prancha:  
 04 / 06  
 Escala:  
 S/ESCALA



  
 Eng. Paulo Renato Vecchiatti  
 Diretor Executivo  
 Secretaria de Infraestrutura Urbana  
 Matrícula 19.094




**SECRETARIA DE INFRAESTRUTURA URBANA**  
**GERÊNCIA DE PAVIMENTAÇÃO**

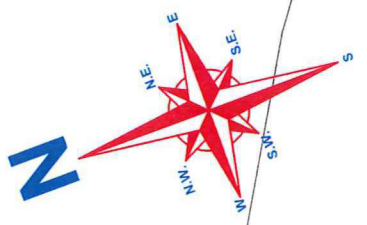
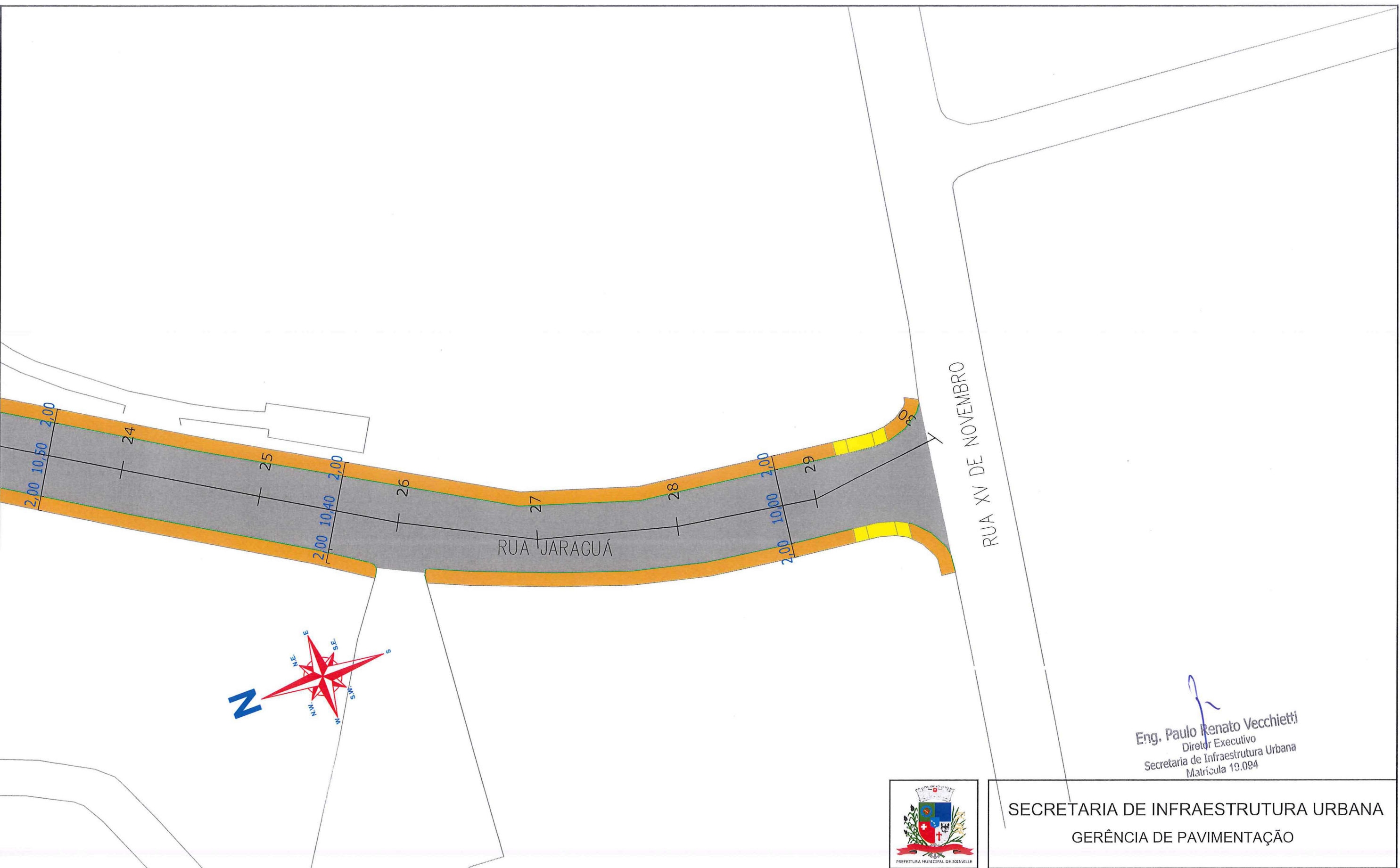
**LEGENDA:**

-  PASSEIO
-  PISTA DE ROLAMENTO
-  PASSEIO
-  LINHA FÉRREA

**NOTAS:**

- 1 - ESTACAS A CADA 20,00m;
- 2 - ESTE DESENHO CONTÉM INFORMAÇÕES ESPECÍFICAS À FINALIDADE A QUE SE PROPÕE E NÃO DEVE SER UTILIZADO PARA OUTROS FINS SEM CONSULTA AO RESPONSÁVEL TÉCNICO.

<b>PROJETO GEOMÉTRICO</b> Resp. Técnico:  Engº Civil, Juliano de Sant'Anna CREA: 49.431-5 Proprietário: PREFEITURA DE JOINVILLE Desenho: ÚNICO		Nome da Obra / Endereço: RUA JARAGUÁ - BAIRRO AMÉRICA TRECHO: ARARANGUÁ / FREDERICO HUBNER TRECHO: FREDERICO HUBNER / TIMBÓ TRECHO: TIMBÓ / XV DE NOVEMBRO Conteúdo: PROJETO GEOMÉTRICO Arq.CAD: PROJETO GEOMÉTRICO Modificação: Data: FEV/2018	
		Núm. Prancha: <div style="font-size: 2em; text-align: center;">05 / 06</div>	Escala: S/ESCALA



  
 Eng. Paulo Renato Vecchietti  
 Diretor Executivo  
 Secretaria de Infraestrutura Urbana  
 Matrícula 19.094




SECRETARIA DE INFRAESTRUTURA URBANA  
 GERÊNCIA DE PAVIMENTAÇÃO

**LEGENDA:**

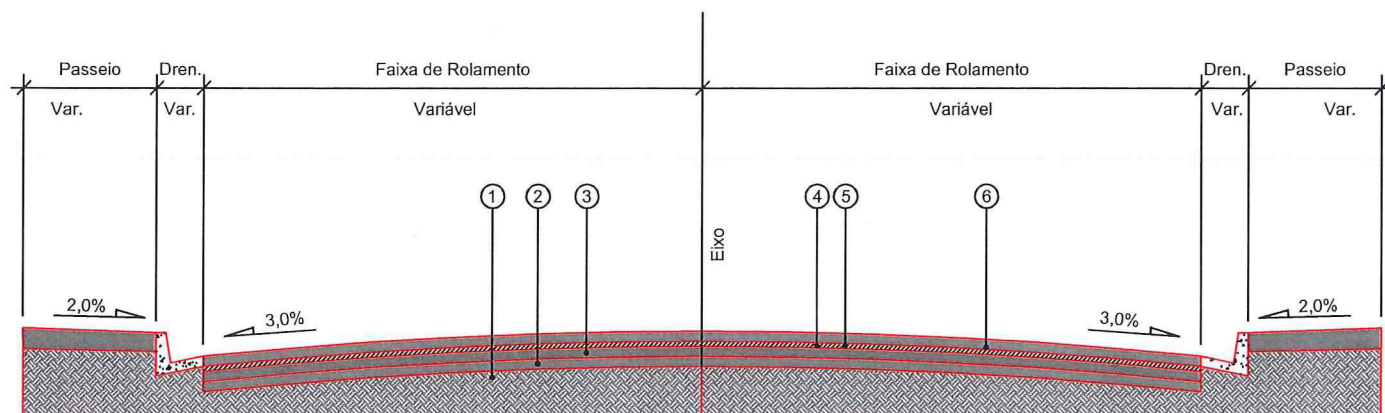
	PASSEIO
	PISTA DE ROLAMENTO
	PASSEIO
	LINHA FÉRREA

**NOTAS:**

- 1 - ESTACAS A CADA 20,00M;
- 2 - ESTE DESENHO CONTÉM INFORMAÇÕES ESPECÍFICAS À FINALIDADE A QUE SE PROPÕE E NÃO DEVE SER UTILIZADO PARA OUTROS FINS SEM CONSULTA AO RESPONSÁVEL TÉCNICO.

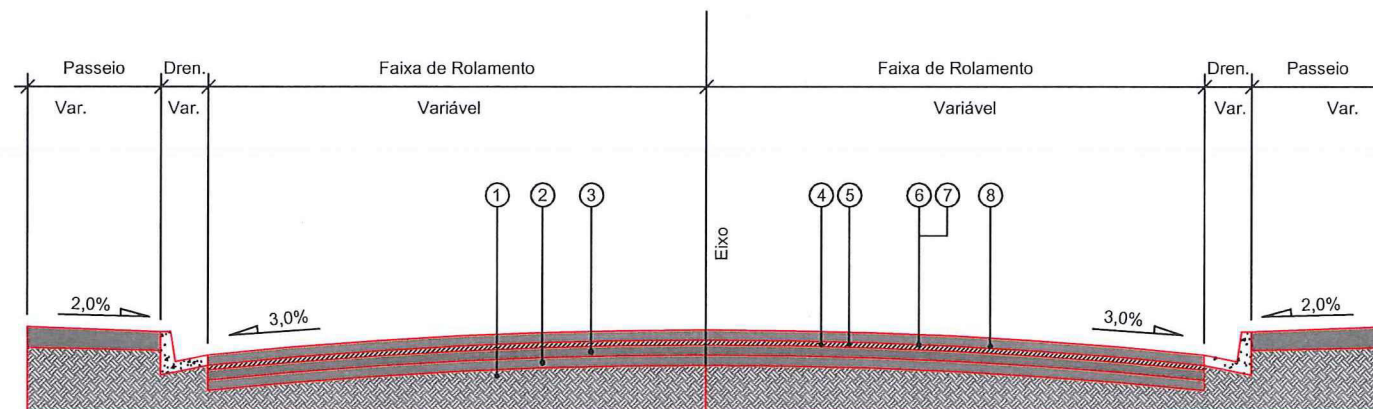
<b>PROJETO GEOMÉTRICO</b> Resp. Técnico:  Eng.º Civil: Joliano de Sant'Anna CREA: 49.431-5 Proprietário: PREFEITURA DE JOINVILLE		Nome da Obra / Endereço: RUA JARAGUÁ - BAIRRO AMÉRICA TRECHO: ARARANGUÁ / FREDERICO HUBNER TRECHO: FREDERICO HUBNER / TIMBÓ TRECHO: TIMBÓ / XV DE NOVEMBRO		Núm. Prancha: <b>06 / 06</b>
Desenho: ÚNICO		Conteúdo: PROJETO GEOMÉTRICO	Escala: S/ESCALA	
Arq.CAD: PROJETO GEOMÉTRICO	Modificação:	Data: FEV/2018		

RESTAURAÇÃO - TRECHO 01  
RUA ARARANGUÁ / RUA MAX COLIN



- 1 - Subleito Existente
- 2 - Base Existente espessura média= 15,64cm
- 3 - Sub-base Existente espessura média= 20,53cm
- 4 - Revestimento Existente espessura média = 9,04cm
- 5 - Pintura de Ligação - RR - 1C
- 6 - CAUQ - Concreto Asfáltico Usinado a Quente Faixa "c" = 4cm

RESTAURAÇÃO - TRECHO 02  
RUA MAX COLIN / RUA XV DE NOVEMBRO



- 1 - Subleito Existente
- 2 - Base Existente espessura média= 15,64cm
- 3 - Sub-base Existente espessura média= 20,53cm
- 4 - Revestimento Existente espessura média= 9,04cm
- 5 - Fresagem Total do Revestimento Existente= 5,00cm
- 6 - Pintura de Ligação - RR - 1C
- 7 - PMQ - Concreto Asfáltico Usinado a Quente faixa "b" = 5,00cm
- 8 - CAUQ - Concreto Asfáltico Usinado a Quente faixa "c" = 4,00cm

Eng. Paulo Renato Vecchiatti  
Diretor Executivo  
Secretaria de Infraestrutura Urbana  
Matrícula 19.094



SECRETARIA DE INFRAESTRUTURA URBANA  
GERÊNCIA DE PAVIMENTAÇÃO

LEGENDA:

NOTAS:

PROJETO  
PAVIMENTAÇÃO

Resp. Técnico:  
Engº Civil: Juliano de Sant'Anna  
CREA: 49.431-5

Proprietário:  
PREFEITURA DE JOINVILLE

Desenho:  
ÚNICO

Nome da Obra / Endereço:  
RUA JARAGUÁ - BAIRRO AMÉRICA  
TRECHO: ARARANGUÁ / XV DE NOVEMBRO

Conteúdo:  
PROJETO PAVIMENTAÇÃO

Arq.CAD:  
PROJETO PAVIMENTAÇÃO

Modificação:

Data:  
JAN/2018

Núm. Prancha:

01 / 01

Escala:  
S/ESCALA