






Eng. Paulo Renato Vecchietti
 Diretor Executivo
 Secretaria de Infraestrutura Urbana
 Matrícula 12.094




SECRETARIA DE INFRAESTRUTURA URBANA
GERÊNCIA DE PAVIMENTAÇÃO

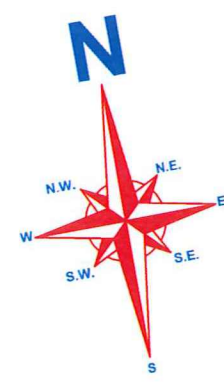
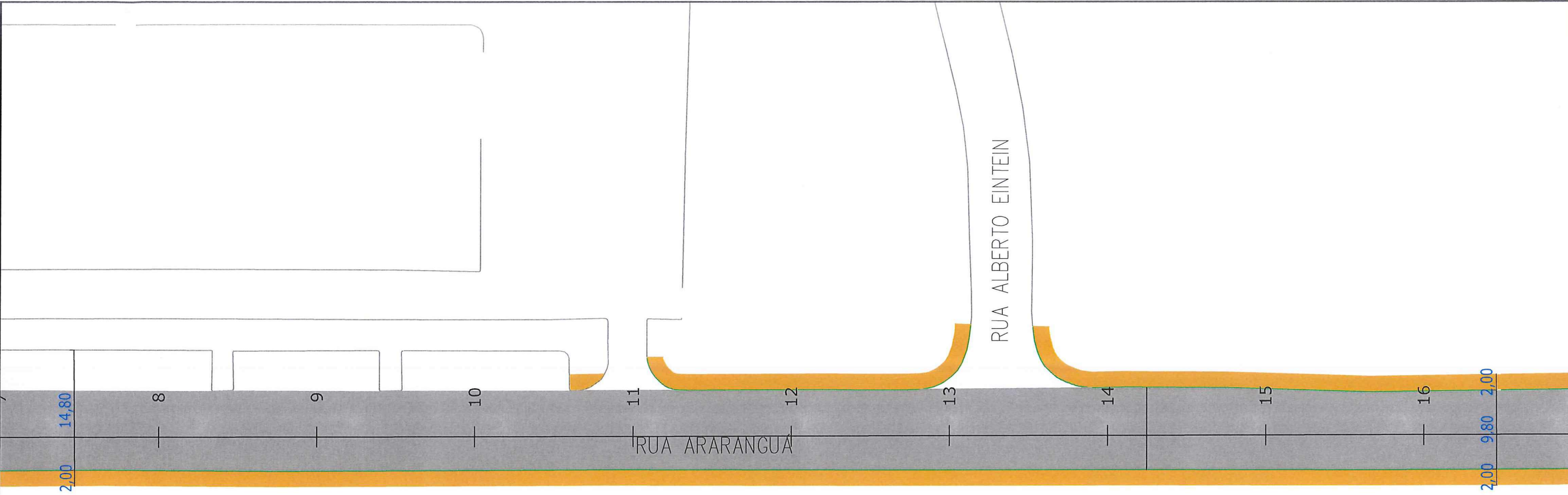
LEGENDA:

	PASSEIO
	PISTA DE ROLAMENTO
	PASSEIO
	LINHA FÉRREA

NOTAS:

1 - ESTACAS A CADA 20,00m;
 2 - ESTE DESENHO CONTÉM INFORMAÇÕES ESPECÍFICAS À FINALIDADE À QUE SE PROPÕE E NÃO DEVE SER UTILIZADO PARA OUTROS FINS SEM CONSULTA AO RESPONSÁVEL TÉCNICO.

PROJETO GEOMÉTRICO Resp. Técnico:  Engº Civil, João de Sant'anna CREA: 49.431-5 Proprietário: PREFEITURA DE JOINVILLE		Nome da Obra / Endereço: RUA ARARANGUÁ - BAIRRO AMÉRICA TRECHO: JARAGUÁ / BLUMENAU TRECHO: BLUMENAU / JOÃO COLIN		Núm. Prancha: 01 / 03
Desenho: ÚNICO		Conteúdo: PROJETO GEOMÉTRICO		
Arq.CAD: PROJETO GEOMÉTRICO		Modificação:		Escala: S/ESCALA
		Data: FEV/2018		








Eng. Paulo Renato Vecchiatti
 Diretor Executivo
 Secretaria de Infraestrutura Urbana
 Matrícula 19.094




SECRETARIA DE INFRAESTRUTURA URBANA
GERÊNCIA DE PAVIMENTAÇÃO

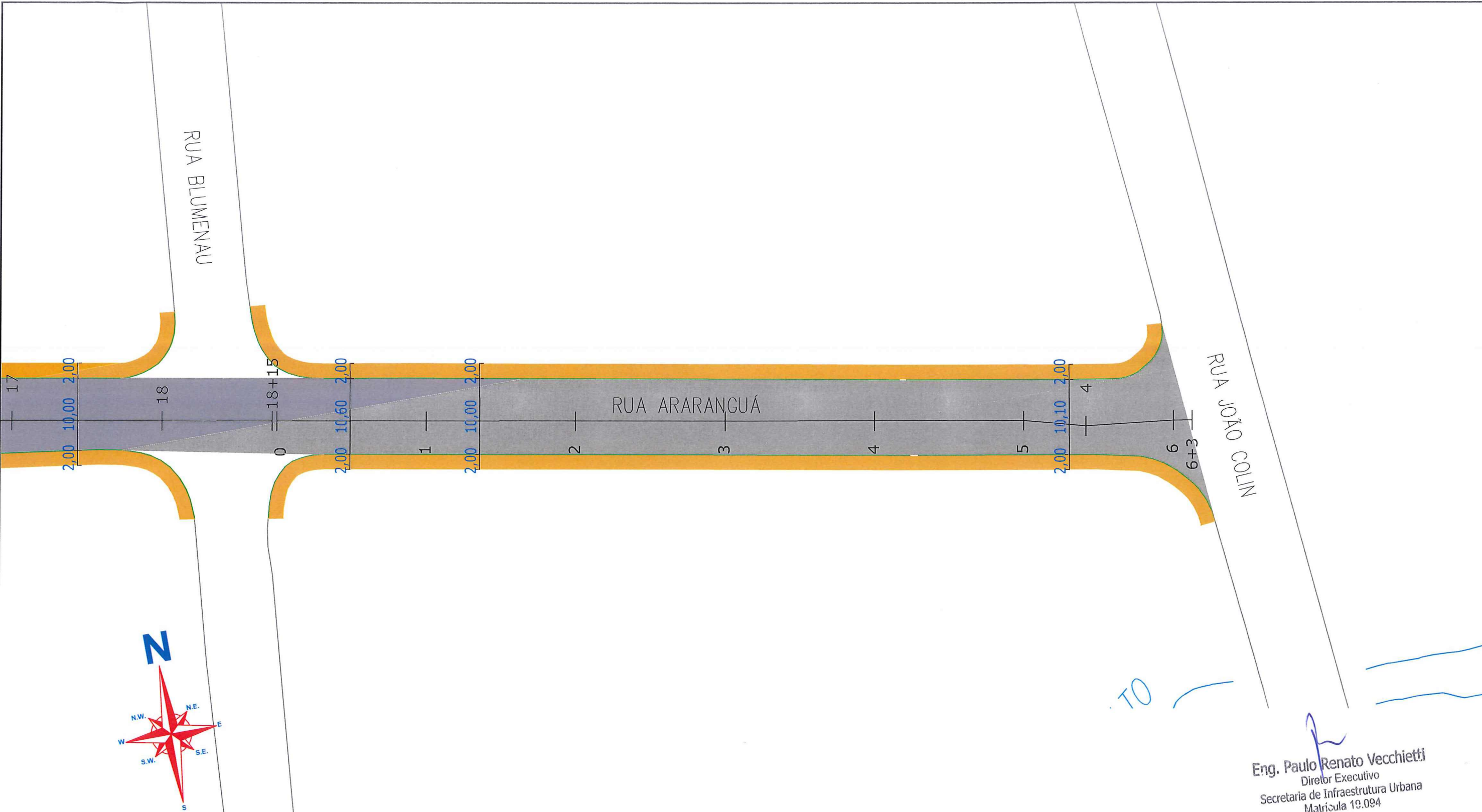
LEGENDA:

	PASSEIO
	PISTA DE ROLAMENTO
	PASSEIO
	LINHA FÉRREA

NOTAS:

1 - ESTACAS A CADA 20,00m;
 2 - ESTE DESENHO CONTÉM INFORMAÇÕES ESPECÍFICAS À FINALIDADE A QUE SE PROPÕE E NÃO DEVE SER UTILIZADO PARA OUTROS FINS SEM CONSULTA AO RESPONSÁVEL TÉCNICO.

PROJETO GEOMÉTRICO		Nome da Obra / Endereço: RUA ARARANGUÁ - BAIRRO AMÉRICA TRECHO: JARAGUÁ / BLUMENAU TRECHO: BLUMENAU / JOÃO COLIN		Núm. Prancha: 02 / 03	
Resp. Técnico:  Engº Civil: Juliano de Sant'anna CREA: 49.431-5		Conteúdo: PROJETO GEOMÉTRICO			
Proprietário: PREFEITURA DE JOINVILLE		Arq.CAD: PROJETO GEOMÉTRICO	Modificação:	Data: FEV/18	Escala: S/ESCALA



Eng. Paulo Renato Vecchietti
 Diretor Executivo
 Secretaria de Infraestrutura Urbana
 Matrícula 19.094



SECRETARIA DE INFRAESTRUTURA URBANA
 GERÊNCIA DE PAVIMENTAÇÃO

LEGENDA:

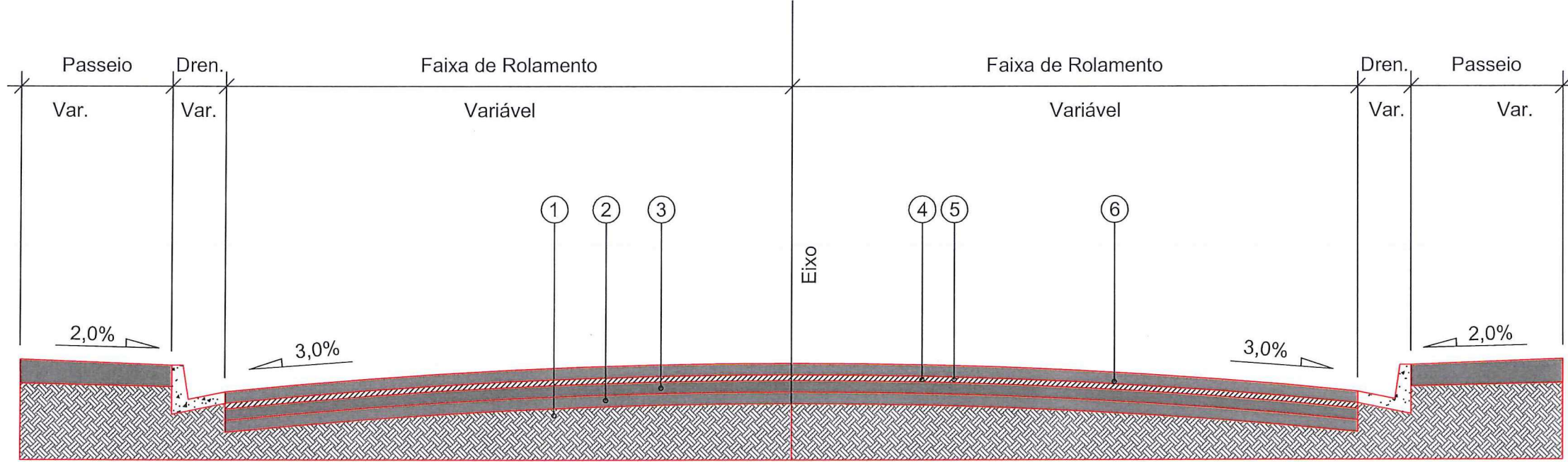
	PASSEIO
	PISTA DE ROLAMENTO
	PASSEIO
	LINHA FÉRREA

NOTAS:

1 - ESTACAS A CADA 20,00m;
 2 - ESTE DESENHO CONTÉM INFORMAÇÕES ESPECÍFICAS À FINALIDADE A QUE SE PROPÕE E NÃO DEVE SER UTILIZADO PARA OUTROS FINS SEM CONSULTA AO RESPONSÁVEL TÉCNICO.


PROJETO GEOMÉTRICO Resp. Técnico: Engº Civil: Juliano da Sant'anna CREA 49.431-5 Proprietário: PREFEITURA DE JOINVILLE Desenho: ÚNICO		Nome da Obra / Endereço: RUA ARARANGUÁ - BAIRRO AMÉRICA TRECHO: JARAGUÁ / BLUMENAU TRECHO: BLUMENAU / JOÃO COLIM Conteúdo: PROJETO GEOMÉTRICO		Núm. Prancha: 03/03
Arq.CAD: PROJETO GEOMÉTRICO	Modificação:	Data: FEV/18	Escala: S/ESCALA	

RESTAURAÇÃO



- 1 - Subleito Existente
- 2 - Base Existente espessura média= 15,90cm
- 3 - Sub-base Existente espessura média= 20,08cm
- 4 - Revestimento Existente espessura média = 5,24cm
- 5 - Pintura de Ligação - RR - 1C
- 6 - CAUQ - Concreto Asfáltico Usinado a Quente Faixa "c" = 4cm

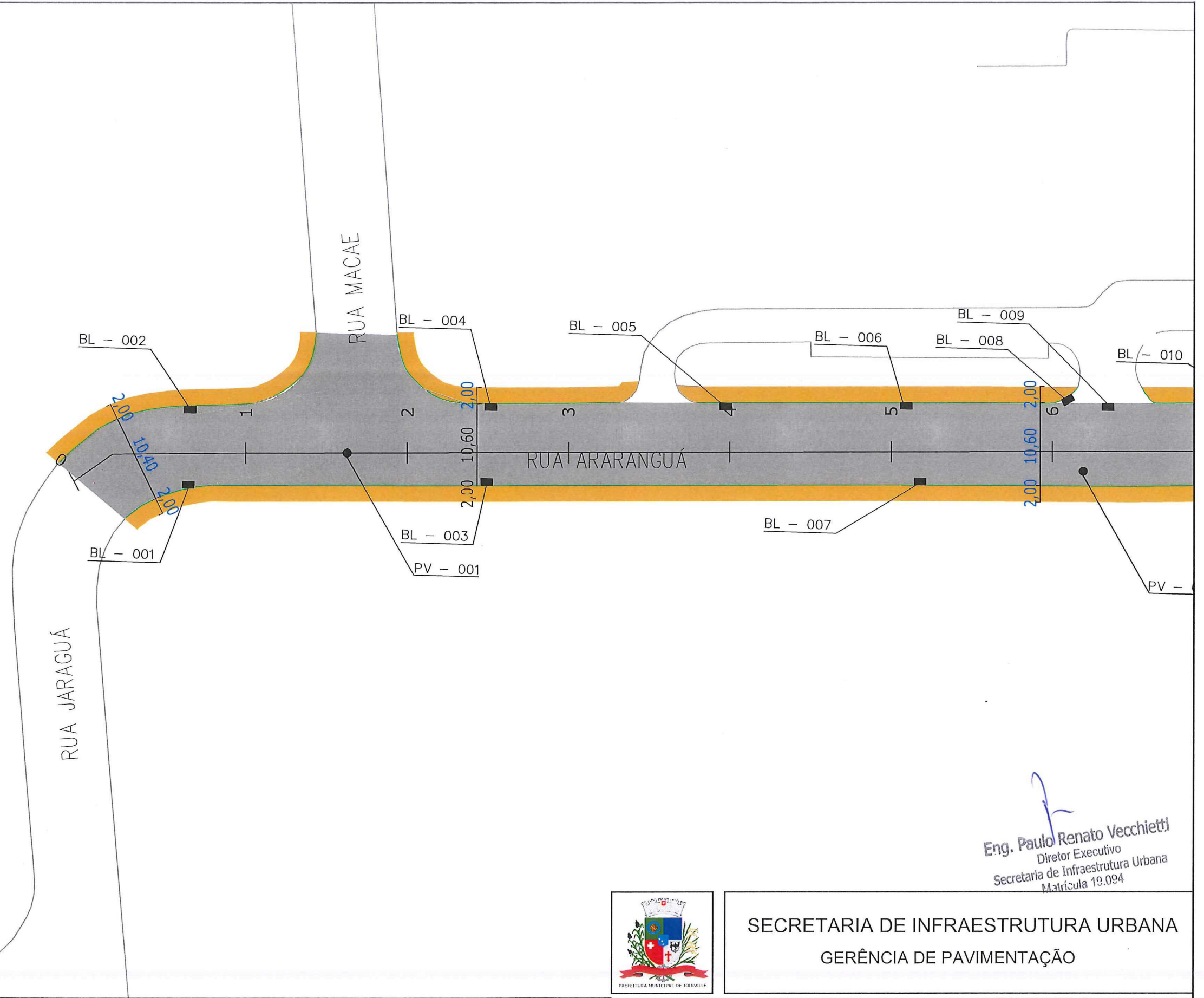
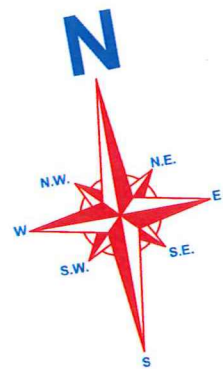

Eng. Paulo Renato Vecchietti
 Diretor Executivo
 Secretaria de Infraestrutura Urbana
 Matrícula 19.094

 <small>PREFEITURA MUNICIPAL DE JOINVILLE</small>	SECRETARIA DE INFRAESTRUTURA URBANA GERÊNCIA DE PAVIMENTAÇÃO
-------------------------------------------------------------------------------------------------------------------------------------------	-------------------------------------------------------------------------------

LEGENDA:

NOTAS:

PROJETO PAVIMENTAÇÃO	Nome da Obra / Endereço: RUA ARARANGUÁ - BAIRRO AMÉRICA TRECHO: JARAGUÁ / JOÃO COLIN		
Resp. Técnico: Engº Civil: Juliano de Sant'anna CREA: 49.431-5	Conteúdo: PROJETO PAVIMENTAÇÃO		Núm. Prancha: 01 / 01
Proprietário: PREFEITURA DE JOINVILLE	Desenho: ÚNICO	Arq.CAD: PROJETO PAVIMENTAÇÃO	Modificação: Data: JAN/2018
		Escala: S/ESCALA	



Eng. Paulo Renato Vecchietti
 Diretor Executivo
 Secretaria de Infraestrutura Urbana
 Matrícula 19.094



SECRETARIA DE INFRAESTRUTURA URBANA
 GERÊNCIA DE PAVIMENTAÇÃO

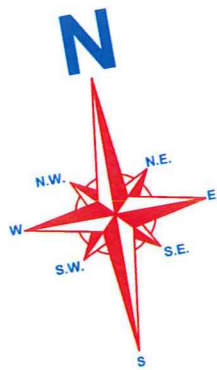
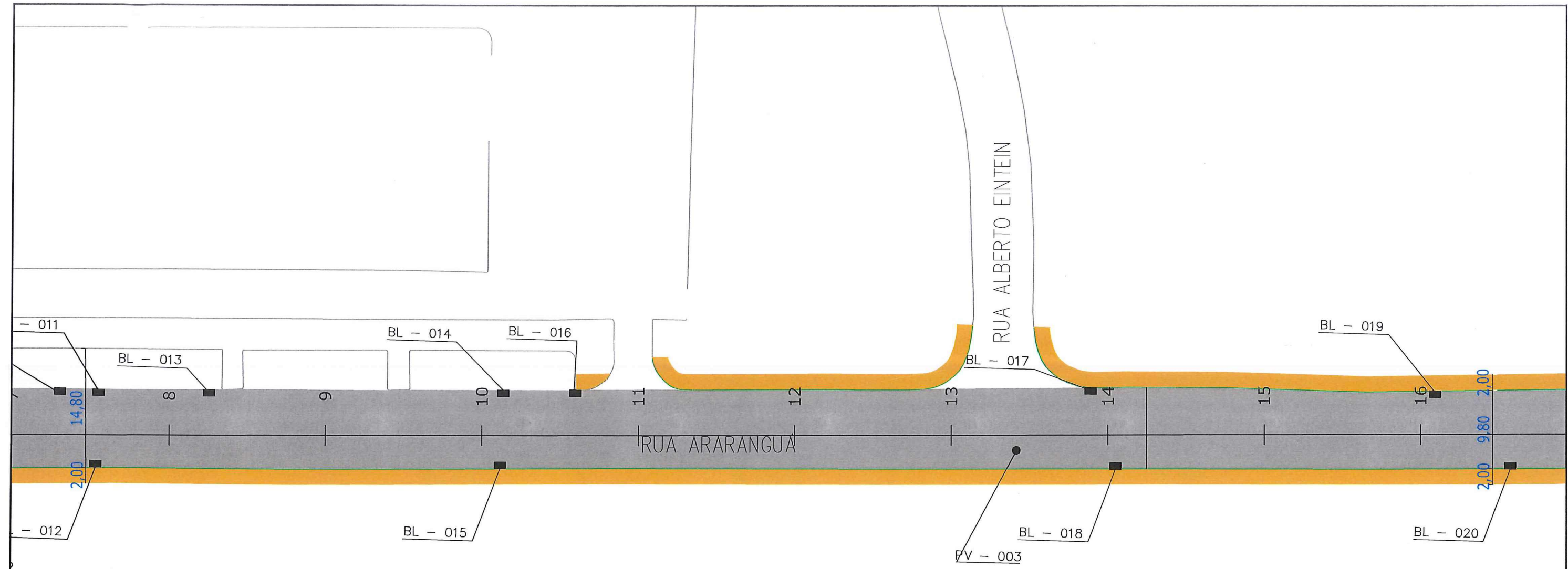
LEGENDA:

	PASSEIO
	PISTA DE ROLAMENTO
	PASSEIO
	LINHA FÉRREA
	BL - BOCA DE LOBO
	CL - CAIXA COLETORA NO PASSEIO
	PV - POÇO DE VISITA

NOTAS:

1 - ESTACAS A CADA 20,00m;
 2 - ESTE DESENHO CONTÉM INFORMAÇÕES ESPECÍFICAS À FINALIDADE A QUE SE PROPÕE E NÃO DEVE SER UTILIZADO PARA OUTROS FINS SEM CONSULTA AO RESPONSÁVEL TÉCNICO.

PROJETO DRENAGEM		Nome da Obra / Endereço: RUA ARARANGUÁ - BAIRRO AMÉRICA TRECHO: JARAGUÁ / BLUMENAU TRECHO: BLUMENAU / JOÃO COLIN		Núm. Prancha: 01 / 03	
Resp. Técnico: Engº Civil: Juliano de Sant'anna CREA: 49.431-5		Conteúdo: PROJETO DRENAGEM			
Proprietário: PREFEITURA DE JOINVILLE		Arq.CAD: PROJETO DRENAGEM	Modificação:	Data: FEV/2018	Escala: S/ESCALA










Eng. Paulo Renato Vecchietti
 Diretor Executivo
 Secretaria de Infraestrutura Urbana
 Matrícula 19.094



SECRETARIA DE INFRAESTRUTURA URBANA
GERÊNCIA DE PAVIMENTAÇÃO

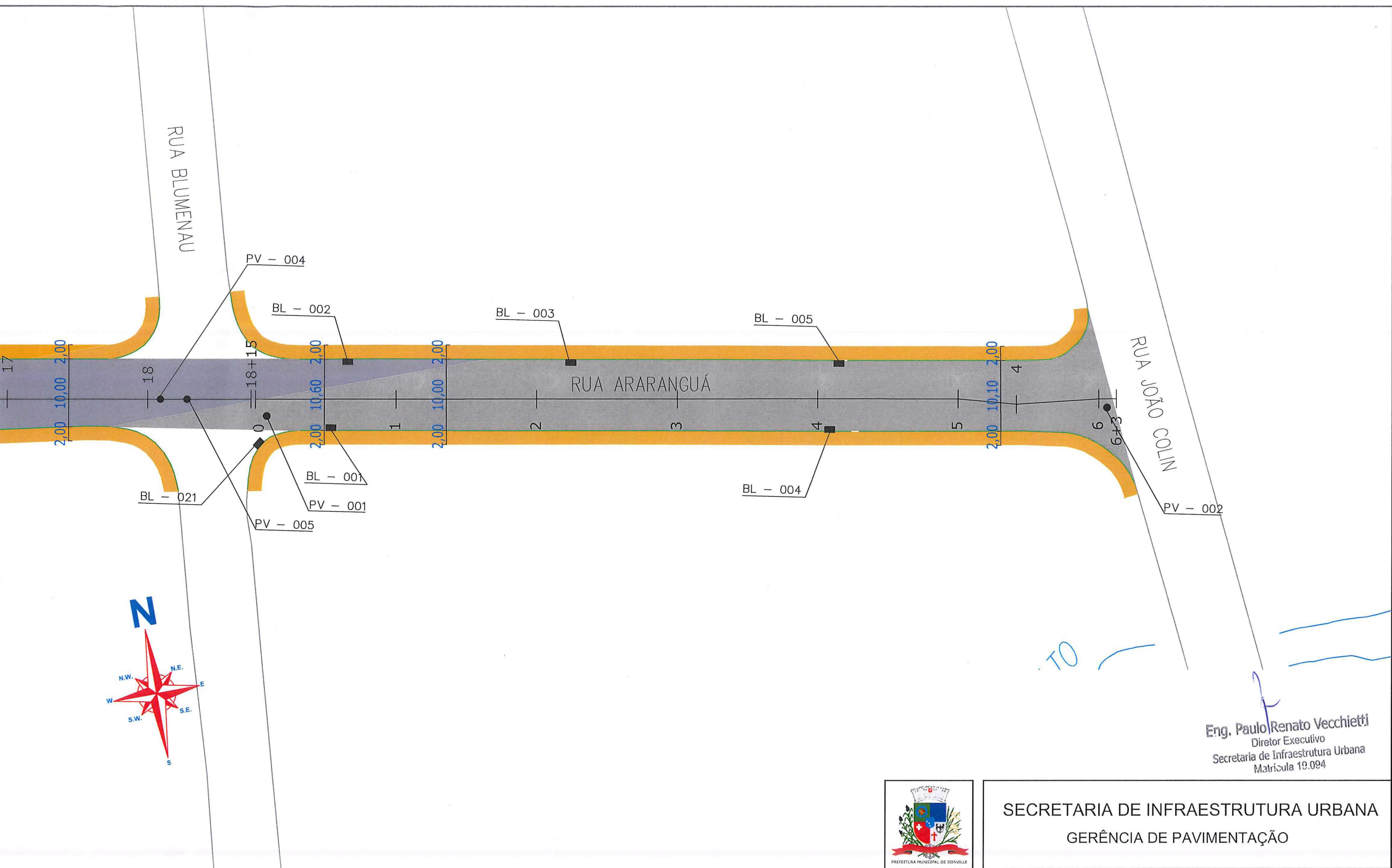
LEGENDA:

	PASSEIO
	PISTA DE ROLAMENTO
	PASSEIO
	LINHA FÉRREA
	BL - BOCA DE LOBO
	CL - CAIXA COLETORA NO PASSEIO
	PV - POÇO DE VISITA

NOTAS:

- 1 - ESTACAS A CADA 20,00m;
- 2 - ESTE DESENHO CONTEM INFORMAÇÕES ESPECÍFICAS À FINALIDADE A QUE SE PROPÕE E NÃO DEVE SER UTILIZADO PARA OUTROS FINS SEM CONSULTA AO RESPONSÁVEL TÉCNICO.

PROJETO DRENAGEM Resp. Técnico: Engº Civil: Juliana de Sant'anna CRE: 49.431-5		Nome da Obra / Endereço: RUA ARARANGUÁ - BAIRRO AMÉRICA TRECHO: JARAGUÁ / BLUMENAU TRECHO: BLUMENAU / JOÃO COLIN		Núm. Prancha: 02/03
Proprietário: PREFEITURA DE JOINVILLE		Conteúdo: PROJETO DRENAGEM		
Desenho: ÚNICO	Arq.CAD: PROJETO DRENAGEM	Modificação:	Data: FEV/18	Escala: S/ESCALA



Eng. Paulo Renato Vecchietti
 Diretor Executivo
 Secretaria de Infraestrutura Urbana
 Matrícula 19.094



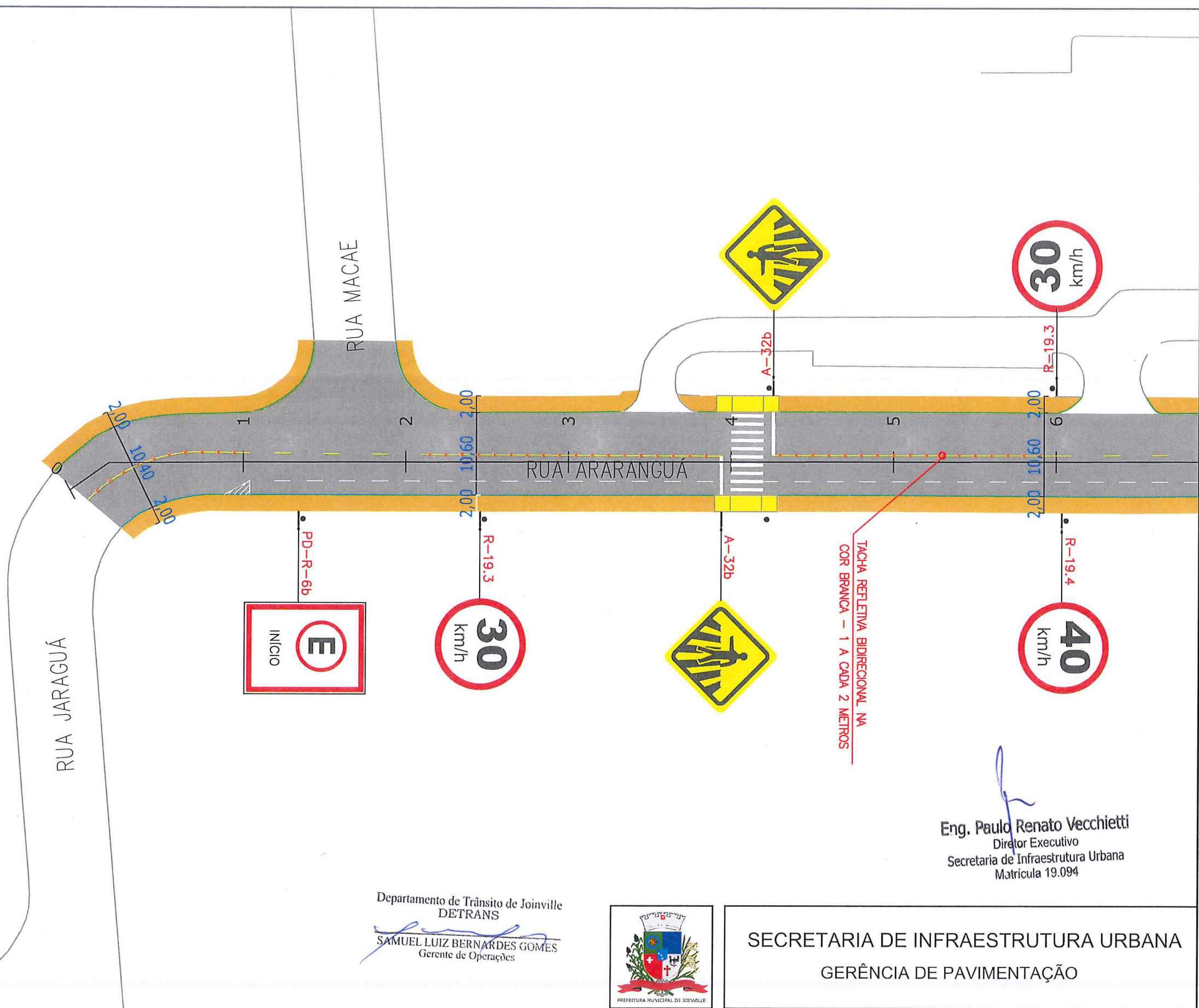
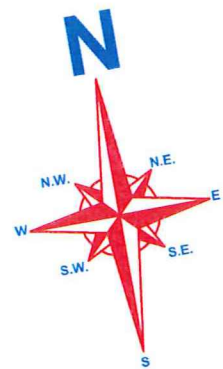
SECRETARIA DE INFRAESTRUTURA URBANA
 GERÊNCIA DE PAVIMENTAÇÃO

- LEGENDA:**
- PASSEIO
 - PISTA DE ROLAMENTO
 - PASSEIO
 - LINHA FÉRREA
 - BL - BOCA DE LOBO
 - CL - CAIXA COLETORA NO PASSEIO
 - PV - POÇO DE VISITA

NOTAS:

1 - ESTACAS A CADA 20,00m;
 2 - ESTE DESENHO CONTEM INFORMAÇÕES ESPECÍFICAS À FINALIDADE A QUE SE PROPÕE E NÃO DEVE SER UTILIZADO PARA OUTROS FINS SEM CONSULTA AO RESPONSÁVEL TÉCNICO.

PROJETO DRENAGEM Resp. Técnico: Engº Civil: Juliano de Sant'anna CREA: 49.431-5 Proprietário: PREFEITURA DE JOINVILLE Desenho: ÚNICO		Nome da Obra / Endereço: RUA ARARANGUÁ - BAIRRO AMÉRICA TRECHO: JARAGUÁ / BLUMENAU TRECHO: BLUMENAU / JOÃO COLIM Conteúdo: PROJETO DRENAGEM		Núm. Prancha: 03 / 03 Escala: S/ESCALA
		Arq.CAD: PROJETO DRENAGEM	Modificação: Data: FEV/18	



TACHA REFLETIVA BIDIRECIONAL NA COR BRANCA - 1 A CADA 2 METROS

Eng. Paulo Renato Vecchietti
 Diretor Executivo
 Secretaria de Infraestrutura Urbana
 Matrícula 19.094

Departamento de Trânsito de Joinville
 DETRANS
 SAMUEL LUIZ BERNARDES GOMES
 Gerente de Operações



SECRETARIA DE INFRAESTRUTURA URBANA
 GERÊNCIA DE PAVIMENTAÇÃO

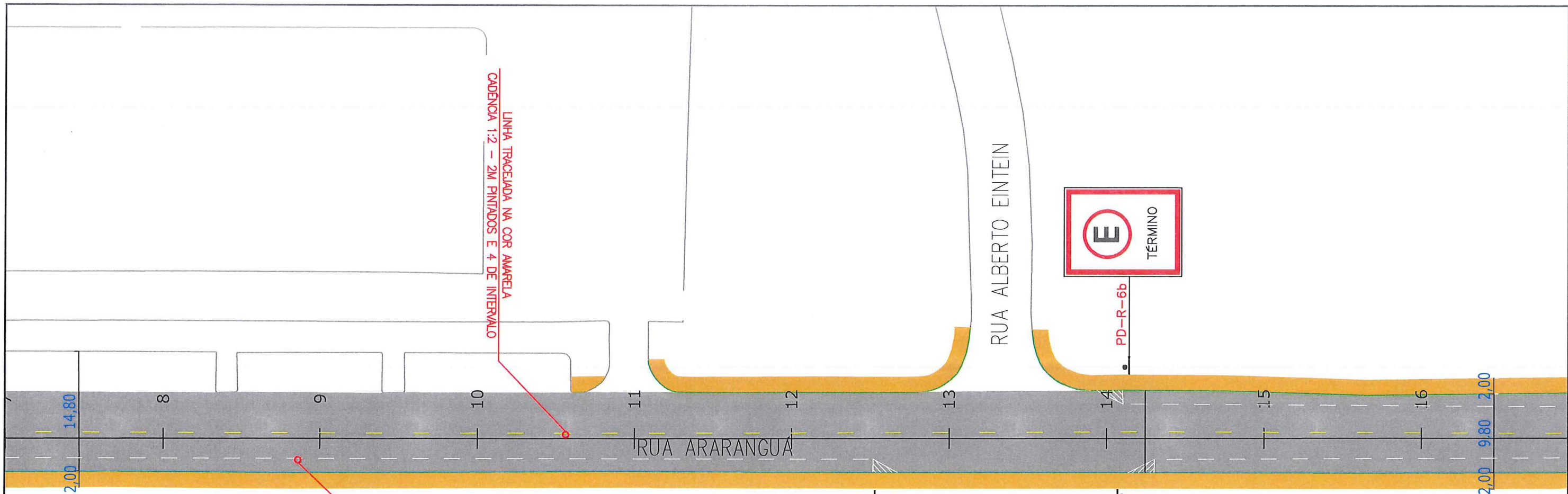
LEGENDA:

PASSEIO	FAIXA DE PEDESTRE	SINALIZAÇÃO CRUZAMENTO DE VIAS	TACHA REFLETIVA BIDIRECIONAL AMARELA
CICLOFAIXA	LINHA DE RETENÇÃO	TRAVESSIA DE CICLOVIA COR VERMELHA	TACHA REFLETIVA BIDIRECIONAL BRANCA
PISTA DE ROLAMENTO	REBAIXO DE MEIO FIO	PINTURA SECCIONADA BRANCA 0,4X0,4X0,4M	
PASSEIO	LMS (LINHAS DE DIVISÃO DE FLUXO DE MESMO SENTIDO)	TACHA REFLETIVA BIDIRECIONAL VERMELHA	
LINHA FÉRREA	LFO (LINHAS DE DIVISÃO DE FLUXO DE SENTIDOS OPOSTOS)		
TARTARUGA			
PLACA COM SUPORTE PROJETADA			

NOTAS:

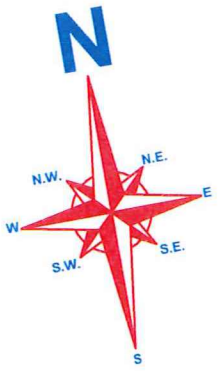
1 - ESTACAS A CADA 20,00m;
 2 - ESTE DESENHO CONTÉM INFORMAÇÕES ESPECÍFICAS À FINALIDADE À QUE SE PROPÕE E NÃO DEVE SER UTILIZADO PARA OUTROS FINS SEM CONSULTA AO RESPONSÁVEL TÉCNICO.

PROJETO SINALIZAÇÃO		Nome da Obra / Endereço: RUA ARARANGUÁ - BAIRRO AMÉRICA TRECHO: JARAGUÁ / BLUMENAU TRECHO: BLUMENAU / JOÃO COLIN		Núm. Prancha: 01 / 03	
Resp. Técnico: Engº Civil: Juliano de Sant'Anna CREA: 49.431-5		Conteúdo: PROJETO IMPLANTAÇÃO DE SINALIZAÇÃO			
Proprietário: PREFEITURA DE JOINVILLE		Arq.CAD: PROJETO SINALIZAÇÃO	Modificação:	Data: FEV/2018	Escala: S/ESCALA



LINHA TRACEJADA NA COR AMARELA
CADÊNCIA 1:2 - 2M PINTADOS E 4 DE INTERVALO

LINHA TRACEJADA NA COR BRANCA
CADÊNCIA 1:1 - 2M PINTADOS E 2 DE INTERVALO



Eng. Paulo Renato Vecchietti
Diretor Executivo
Secretaria de Infraestrutura Urbana
Matrícula 19.094

Departamento de Trânsito de Joinville
DETRANS
SAMUEL LUIZ BERNARDES GOMES
Gerente de Operações



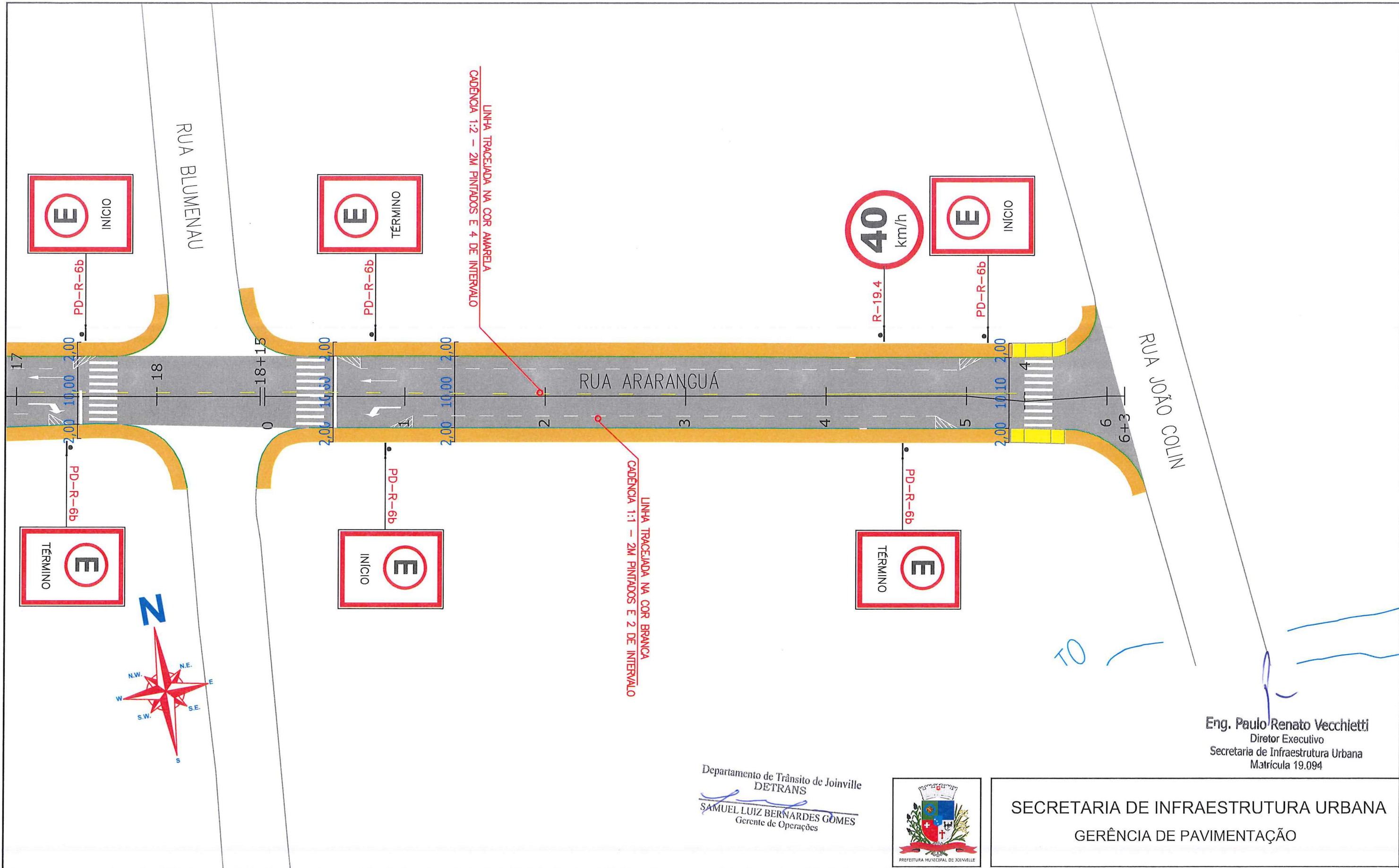
SECRETARIA DE INFRAESTRUTURA URBANA
GERÊNCIA DE PAVIMENTAÇÃO

LEGENDA:

NOTAS:

1 - ESTACAS A CADA 20,00m;
2 - ESTE DESENHO CONTÉM INFORMAÇÕES ESPECÍFICAS À FINALIDADE À QUE SE PROPÕE E NÃO DEVE SER UTILIZADO PARA OUTROS FINS SEM CONSULTA AO RESPONSÁVEL TÉCNICO.

PROJETO SINALIZAÇÃO Resp. Técnico: Eng.º Civil: Juliana de Sant'Anna CREA 49.431-5 Proprietário: PREFEITURA DE JOINVILLE Desenho: ÚNICO		Nome da Obra / Endereço: RUA ARARANGUÁ - BAIRRO AMÉRICA TRECHO: JARAGUÁ / BLUMENAU TRECHO: BLUMENAU / JOÃO COLIN Conteúdo: PROJETO IMPLANTAÇÃO DE SINALIZAÇÃO		Núm. Prancha: 02 / 03
		Arq.CAD: PROJETO SINALIZAÇÃO Modificação: Data: FEV/18	Escala: S/ESCALA	



PROJETO SINALIZAÇÃO Resp. Técnico: Engº CIVIL: Juliano de Sant'Anna CREA: 49.431-5 Proprietário: PREFEITURA DE JOINVILLE Desenho: ÚNICO	Nome da Obra / Endereço: RUA ARARANGUÁ - BAIRRO AMÉRICA TRECHO: JARAGUÁ / BLUMENAU TRECHO: BLUMENAU / JOÃO COLIN		Num. Prancha: 03 / 03
	Conteúdo: PROJETO IMPLANTAÇÃO DE SINALIZAÇÃO		
Arq. CAD: PROJETO SINALIZAÇÃO	Modificação:	Data: FEV/18	Escala: S/ESCALA